

# REVITALIZACE VEŘEJNÉHO PROSTRANSTVÍ PŘED AUTOBUSOVÝM NÁDRAŽÍM V KARVINĚ

DOKUMENTACE PRO  
PROVEDENÍ STAVBY

DOKLADOVÁ  
ČÁST





**Seznam parcel dotčených projektem**

<b>Parcela číslo</b>	<b>Druh pozemku</b>	<b>Vlastník</b>	<b>Výměra (m<sup>2</sup>)</b>
k.ú. Karviná – město (663824)			
4043/1	ostatní plocha	Statutární město Karviná, Fryštátská 72/1, Fryštát, 73301 Karviná	5382
4044	ostatní plocha	Statutární město Karviná, Fryštátská 72/1, Fryštát, 73301 Karviná	5966



# Stanoviska vlastníků veřejné dopravní a technické infrastruktury

V průběhu zpracování projektu byli osloveni správci sítí technické infrastruktury. Navrhované úpravy respektují ochranná pásma stávajícího vedení sítí technické infrastruktury, které byly projektantovi poskytnuty.

Před započítáním prací je nutno vytyčit všechny sítě technické infrastruktury příslušnými správci sítí, včetně přípojek přímo na staveništi a provést jejich ochranu. Při veškerých zemních pracích, zejména výkopových je nutno chránit je takovým způsobem, aby nedošlo k jejich poškození. Při pracích v blízkosti podzemního vedení je nutno provádět výkopy ručně podle požadavků správců sítí technické infrastruktury!

## Seznam obeslaných správců sítí technického vybavení, jejichž sítě se nachází v blízkosti řešeného území:

	Název	Adresa
1	CETIN a.s.	Českomoravská 2510/19, Praha 9 - Libeň, 190 00
2	ČEZ Distribuce, a.s.	Teplická 874/8. 405 02 Děčín
3	Severomoravské vodovody a kanalizace Ostrava a.s.	28. října 1235/169, 709 45 Ostrava
4	Správa železnic, státní organizace	Muglinovská 1038/5, 702 00 Ostrava
5	T – Mobile Czech Republic, a.s. – Technické oddělení	Tomíčková 2144/1, Praha 4, 149 00
6	Veolia Energie ČR, a.s.	28.října 3337/7, 709 74 Ostrava
7	Technické služby Karviná, a.s. (info majitelé Statutární město Karviná)	Bohumínská 1878 735 06 Karviná – Nové Město

## Seznam obeslaných správců sítí technického vybavení, jejichž sítě se v území nenachází:

	Název	Adresa
8	ČD Telematika	U Tiskárny 546/5, 702 00 Ostrava Přívoz
9	ČEPRO, a.s.	Dělnická 213/12, 170 04 Praha 7
10	ČEPS, a.s.	Elektrárenská 774/2, 101 52, Praha 10
11	České radiokomunikace a.s.	Skokanská 2117/1, 169 00 PRAHA 6 - Břevnov
12	ČEZ TPS	Duhová 1531/3. 140 53 Praha 4
13	DIAMO, státní podnik	Sirotčí 1145/7, 703 00 Ostrava
14	GasNet, s.r.o. v zast. GasNet Služby, s.r.o	Hornopolská 3314/38, 702 72 Ostrava
15	Green Gas DPB, a.s.	Rudé armády 637, 739 21 Paskov
16	Ministerstvo obrany - sekce ekonomická a majetková - OOÚZ	Svatoplukova 2687/84, 662 10 Brno
17	OKD a.s.	Stonavská 2179, 735 06 Karviná
18	PODA a.s.	28. října 1168/102, 702 00 Ostrava



	<b>Název</b>	<b>Adresa</b>
19	TwigoNet Europe, SE	Lipová 1785, 25001 Brandýs nad Labem
20	Veolia Průmyslové služby ČR, a.s.	Zelená 2061/88a, 709 74 Ostrava – Mariánské Hory
21	Vodafone Czech Republic, a.s.	Technická 23, 616 00 Brno

**VYJÁDŘENÍ O POLOZE SÍTĚ ELEKTRONICKÝCH KOMUNIKACÍ**  
**společnosti CETIN a.s.**  
**(„Vyjádření“)**

**A VŠEOBECNÉ PODMÍNKY OCHRANY SÍTĚ ELEKTRONICKÝCH KOMUNIKACÍ**  
**společnosti CETIN a.s.**  
**(„Všeobecné podmínky ochrany SEK“)**

toto Vyjádření a Všeobecné podmínky ochrany SEK je vydané dle ustanovení § 101 zákona č. 127/2005 Sb., o elektronických komunikacích a o změně některých souvisejících zákonů, v platném znění („**Zákon o elektronických komunikacích**“), a dle příslušných ustanovení zákona č. 283/2021 Sb., stavební zákon, ve znění pozdějších předpisů („**Stavební zákon**“), a dle příslušných ustanovení zákona č. 89/2012 Sb., občanského zákoníku, v platném znění („**Občanský zákoník**“)

**Číslo jednací: 264852/24**

**Číslo žádosti: 0124 784 182 („Žádost“)**

Název akce („ <b>Stavba</b> “)	Revitalizace veřejného prostranství před autobusovým nádražím v Karviné	
Důvod vydání Vyjádření („ <b>Důvod vyjádření</b> “)	Informace o poloze sítě	
<b>Žadatel</b>	Atregia s.r.o., kontaktní osoba: Barbora Zábojníková, Vážného 99/10, Brno, 62100	
<b>Stavebník</b>	-- neuvedeno --, , -- neuvedeno --, 0	
<b>Zájmové území</b>	Okres	Karviná
	Obec	Karviná
	Kat. území / č. parcely	Karviná-město
<b>Platnost Vyjádření</b>	<b>10. 9. 2026 („Den konce platnosti Vyjádření“)</b>	

Žadatel Žadostí určil a vyznačil Zájmové území, jakož i určil Důvod Vyjádření.

Na základě určení a vyznačení Zájmového území Žadatelem a na základě určení Důvodu Vyjádření vydává společnost CETIN a.s. následující Vyjádření:

**Dojde ke střetu se sítí elektronických komunikací (dále jen „SEK“) společnosti CETIN a.s.**

- (I) Na Žadatelem určeném a vyznačeném Zájmovém území se vyskytuje SEK společnosti CETIN a.s.; a
- (II) Stavebník nebo jím pověřená třetí osoba je povinen řídit se Všeobecnými podmínkami ochrany SEK, které jsou nedílnou součástí Vyjádření; a
- (III) pro případ, že bude nezbytné přeložení SEK, zajistí vždy takové přeložení SEK její vlastník, společnost CETIN a.s. Stavebník, který vyvolal překládku SEK je dle ustanovení § 104 odst. 17 Zákona o elektronických komunikacích povinen uhradit společnosti CETIN a.s. veškeré náklady na nezbytné úpravy dotčeného úseku SEK, a to na úrovni stávajícího technického řešení; a
- (IV) pro účely přeložení SEK dle bodu (III) tohoto Vyjádření je Stavebník povinen uzavřít se společností CETIN a.s. Smlouvu o realizaci překládky SEK; a
- (V) **Stavebník a/nebo Žadatel není oprávněn užít toto Vyjádření k podání jakékoliv žádosti o vydání jakéhokoliv správního rozhodnutí či jiného rozhodnutí majícího obdobný charakter.**



Číslo jednací: 264852/24

Číslo žádosti: 0124 784 182

**Vyjádření je platné pouze pro Zájmové území určené a vyznačené Žadatelem, jakož i pro Důvod Vyjádření stanovený a určený Žadatelem v Žádosti.**

Vyjádření pozbývá platnosti i) dnem, kdy je Žadatelem a/nebo Stavebníkem použito k podání žádosti o vydání jakéhokoliv správního rozhodnutí či jiného rozhodnutí majícího obdobný charakter a/nebo dnem zahájení jakéhokoliv správního rozhodnutí či jiného rozhodnutí majícího obdobný charakter, ve kterém bylo Vyjádření použito, ii) uplynutím doby platnosti v tomto Vyjádření uvedeného, iii) změnou rozsahu Zájmového území či změnou Důvodu Vyjádření uvedeného v Žádosti a/nebo iv) porušením Všeobecných podmínek ochrany SEK, to vše v závislosti na tom, která ze skutečností rozhodná pro pozbytí platnosti Vyjádření nastane nejdříve.

Společnost CETIN a.s. vydáním tohoto Vyjádření poskytla Žadateli pro Žadatelem určené a vyznačené Zájmové území veškeré informace o SEK dostupné společnosti CETIN a.s. ke dni podání Žádosti.

Ze strany společnosti CETIN a.s. může v některých případech docházet ke zpracování Vašich osobních údajů. Ke zpracování Vašich osobních údajů dochází vždy v souladu s platnými právními předpisy. Konkrétní zásady a podmínky zpracování osobních údajů společností CETIN a.s. jsou dostupné na stránce <https://www.cetin.cz/zasady-ochrany-osobnich-udaju>.

V případě dotazů k Vyjádření kontaktujte prosím asistenční linku 800 630 630.

**Přílohami Vyjádření jsou:**

- *Všeobecné podmínky ochrany SEK*
- *Informace k vytýčení SEK ve vlastnictví společnosti CETIN a.s.*
- *Situační výkres (obsahuje Zájmové území určené a vyznačené Žadatelem a výřezy účelové mapy SEK)*

Vyjádření vydala společnost **CETIN a.s.** dne: 10. 9. 2024.



CETIN a.s.  
Českomoravská 2510/19, Libeň  
190 00 Praha 9  
DIČ: CZ04084063

102

**VŠEOBECNÉ PODMÍNKY OCHRANY SÍTĚ ELEKTRONICKÝCH KOMUNIKACÍ společnosti CETIN a.s.****1. PLATNOST VŠEOBECNÝCH PODMÍNEK**

- i) Tyto Všeobecné podmínky ochrany sítě elektronických komunikací (dále jen „VPOSEK“) tvoří součást Vyjádření (jak je tento pojem definován níže v článku 2 VPOSEK).
- ii) V případě rozporu mezi Vyjádřením a těmito VPOSEK mají přednost ustanovení Vyjádření, pokud není těmito VPOSEK stanoveno jinak.

**2. DEFINICE**

Níže uvedené termíny, jsou-li použity v těchto VPOSEK a uvozeny velkým písmenem, mají následující význam:

„**CETIN**“ znamená CETIN a.s. se sídlem Českomoravská 2510/19, Libeň, 190 00 Praha 9, IČO: 04084063, zapsaná v obchodním rejstříku vedeném Městským soudem v Praze pod spz. B 20623;

„**Den**“ je kalendářní den;

„**Kabelovod**“ podzemní zařízení sestávající se z tělesa Kabelovodu a kabelových komor, sloužící k zatahování kabelů a ochranných trubek;

„**Občanský zákoník**“ znamená zákon č. 89/2012 Sb., občanský zákoník, ve znění pozdějších předpisů;

„**POS**“ je zaměstnanec společnosti CETIN, pověřený ochranou sítě, Jiří Buczek, tel.: 602 450 122, e-mail: jiri.buczek@cetin.cz;

„**Pracovní den**“ znamená Den, který není v České republice dnem pracovního klidu nebo státem uznaným svátkem;

„**Příslušné požadavky**“ znamená jakýkoli a každý příslušný právní předpis, vč. technických norem, nebo normativní právní akt veřejné správy či samosprávy, nebo jakékoli rozhodnutí, povolení, souhlas nebo licenci, včetně podmínek, které s ním souvisí;

„**Překládka**“ je stavba spočívající ve změně trasy vedení SEK ve vlastnictví CETIN nebo přemístění zařízení SEK ve vlastnictví CETIN; Stavebník, který Překládku vyvolal, je dle ustanovení § 104 odst. 17 Zákona o elektronických komunikacích povinen uhradit společnosti CETIN veškeré náklady na nezbytné úpravy dotčeného úseku SEK, a to na úrovni stávajícího technického řešení;

„**SEK**“ je síť elektronických komunikací ve vlastnictví CETIN;

„**Stavba**“ je stavba a/nebo činnosti ve vztahu, k níž bylo vydáno Vyjádření, a je prováděna Stavebníkem a/nebo Žadatelem v souladu s Příslušnými požadavky, povolená příslušným správním rozhodnutím vydaným dle Stavebního zákona;

„**Stavebník**“ je osoba takto označená ve Vyjádření;

„**Stavební zákon**“ je zákon č. 283/2021 Sb., stavební zákon, ve znění pozdějších předpisů;

„**Vyjádření**“ je vyjádření o poloze sítě elektronických komunikací vydané společností CETIN dne 10. 9. 2024 pod č.j. 264852/24;

„**Zájmové území**“ je území označené Žadatelem a/nebo Stavebníkem v Žádosti;

„**Situační výkres**“ je výkres, který je přílohou Vyjádření a obsahuje Zájmové území určené a vyznačené Žadatelem v Žádosti a výřezy účelové mapy SEK;

„**Zákon o elektronických komunikacích**“ je zákon č. 127/2005 Sb., o elektronických komunikacích a o změně některých souvisejících zákonů, ve znění pozdějších předpisů;

„**Žadatel**“ je osoba takto označená ve Vyjádření.

„**Žádost**“ je žádost, kterou Žadatel a/nebo Stavebník požádal CETIN o vydání Vyjádření.

**3. PLATNOST A ÚČINNOST VPOSEK**

Tyto VPOSEK jsou platné a účinné dnem odeslání Vyjádření na i) adresu elektronické pošty Stavebníka a/nebo Žadatele uvedenou v Žádosti nebo ii) adresu pro doručení prostřednictvím poštovní přepravy uvedenou Stavebníkem a/nebo Žadatelem v Žádosti.

**4. OBECNÁ PRÁVA A POVINNOSTI STAVEBNÍKA A/NEBO ŽADATELE**

- (i) Stavebník, Žadatel je výslovně srozuměn s tím, že SEK je veřejně prospěšným zařízením, byla zřízena ve veřejném zájmu a je chráněna Příslušnými požadavky.
- (ii) SEK je chráněna ochranným pásmem, jehož rozsah je stanoven (a) ustanovením § 102 Zákona o elektronických komunikacích a/nebo (b) právními předpisy účinnými před Zákonem o elektronických komunikacích, není-li Příslušnými požadavky stanoveno jinak.
- (iii) Stavebník, Žadatel nebo jím pověřená třetí osoba, je povinen při provádění Stavby nebo jiných prací, při odstraňování havárií a projektování staveb, řídit se Příslušnými požadavky, správnou praxí v oboru stavebnictví a technologickými postupy a je povinen učinit veškerá nezbytná opatření vyžadovaná Příslušnými požadavky k ochraně SEK před poškozením. Povinnosti dle tohoto odstavce má Stavebník rovněž ve vztahu k SEK, které se nachází mimo Zájmové území.
- (iv) Při zjištění jakéhokoliv rozporu mezi údaji v Situačním výkresu, který je přílohou Vyjádření a skutečným stavem, je Stavebník a/nebo Žadatel povinen bez zbytečného odkladu, nejpozději Den následující po zjištění takové skutečnosti, zjištěný rozpor oznámit POS.
- (v) Stavebník, Žadatel nebo jím pověřená třetí osoba, je povinen každé poškození či krádež SEK bezodkladně, nejpozději Den následující po zjištění takové skutečnosti, oznámit takovou skutečnost dohledovému centru společnosti CETIN na telefonní číslo +420 238 464 190.
- (vi) Bude-li Stavebník, Žadatel nebo jím pověřená třetí osoba na společnosti CETIN požadovat, aby se jako účastník správního řízení, pro jehož účely bylo toto Vyjádření vydáno, vzdala práva na odvolání proti rozhodnutí vydanému ve správním řízení, je oprávněn kontaktovat POS.

**5. POVINNOSTI STAVEBNÍKA PŘI PŘÍPRAVĚ STAVBY**

- (i) Při projektování Stavby je Stavebník povinen zajistit, aby projektová dokumentace Stavby (i) zohledňovala veškeré požadavky na ochranu SEK vyplývající z Příslušných požadavků, zejména ze Zákona o elektronických komunikacích a Stavebního zákona, (ii) respektovala správnou praxi v oboru stavebnictví a technologické postupy a (iii) umožňovala, aby i po provedení a umístění Stavby dle takové projektové dokumentace byla společnost CETIN, jako vlastník SEK schopna bez jakýchkoli omezení a překážek provozovat SEK, provádět údržbu a opravy SEK.
- (ii) Nebude-li možné projektovou dokumentaci zajistit některý, byť i jeden z požadavků dle předchozího odstavce (i) a/nebo umístění Stavby by mohlo způsobit, že nebude naplněn některý, byť i jeden z požadavků dle předchozího odstavce (i), vyvolá Stavebník Překládku.
- (iii) Při projektování Stavby, která se nachází nebo je u ní zamýšleno, že se bude nacházet v ochranném pásmu radiových tras společnosti CETIN a překračuje výšku 15 m nad zemským povrchem, a to včetně dočasných objektů zařízení staveniště (jeřáby, konstrukce, atd.) je Stavebník povinen písemně kontaktovat POS za účelem získání konkrétního stanoviska a podmínek k ochraně radiových tras společnosti CETIN a pro určení, zda Stavba vyvolá Překládku. Ochranné pásmo radiových tras v šíři 50m je zakresleno do situačního výkresu, který je součástí tohoto Vyjádření.

**VŠEOBECNÉ PODMÍNKY OCHRANY SÍTĚ ELEKTRONICKÝCH KOMUNIKACÍ společnosti CETIN a.s.**



Číslo jednací: 264852/24

Číslo žádosti: 0124 784 182

- (iv) Pokud se v Zájmovém území nachází podzemní silové vedení (NN) ve vlastnictví společnosti CETIN, je Stavebník povinen ve vztahu k projektové dokumentaci zajistit totéž, co je uvedeno pod písm (i) tohoto článku 5, přičemž platí, že Stavebník vyvolá Překládku v případech uvedených pod písm (ii) tohoto článku 5.
- (v) Stavebník je povinen při projektování Stavby, která je stavbou (a) zařízení silových elektrických sítí (VN, VVN a ZVVN) a/nebo (b) trakčních vedení, provést výpočet či posouzení rušivých vlivů na SEK, zpracovat ochranná opatření, to vše dle a v souladu s Příslušnými požadavky. Stavebník je povinen nejpozději třicet (30) Dnů před podáním žádosti o vydání příslušného správního rozhodnutí k umístění Stavby dle Stavebního zákona předat POS výpočet či posouzení rušivých vlivů na SEK a zpracovaná ochranná opatření.
- (vi) Je-li Stavba v souběhu s Kabelovodem, nebo Kabelovod kříží, je Stavebník povinen nejpozději ke Dni, ke kterému započne se zpracováním projektové dokumentace ke Stavbě, oznámit POS a zpracovat s POS (a) veškeré případy, kdy trajektorie podvrtná a protlaků budou vedeny ve vzdálenosti menší, než je 1,5 m od Kabelovodu a (b) jakékoliv výkopové práce, které budou nebo by mohly být vedeny v úrovni či pod úrovní Kabelovodu nebo kabelové komory.
- (vii) Je-li Stavba umístěna nebo má být umístěna v blízkosti Kabelovodu, ve vzdálenosti menší, než jsou 2 m nebo kříží-li Stavba Kabelovod ve vzdálenosti menší, než je 0,5 m nad nebo kdekoliv pod Kabelovodem, je Stavebník povinen předložit POS k posouzení zakreslení Stavby v příčných řezech, přičemž do příčného řezu je Stavebník rovněž povinen zakreslit profil kabelové komory.

## 6. POVINNOSTI STAVEBNÍKA PŘI PROVÁDĚNÍ STAVBY

- (i) Stavebník je před započítím jakýchkoliv zemních prací ve vztahu ke Stavbě povinen vytýčit trasu SEK na terénu dle Příslušných požadavků a dle Stavebního zákona. S vytýčenou trasou SEK je Stavebník povinen seznámit všechny osoby, které budou anebo by mohly zemní práce ve vztahu ke Stavbě provádět. V případě porušení této povinnosti bude Stavebník odpovědný společnosti CETIN za náklady a škody, které porušení této povinnosti společnosti CETIN vzniknou a je povinen je společnosti CETIN uhradit.
- (ii) Pět (5) Pracovních dní před započítím jakýchkoliv prací ve vztahu ke Stavbě je Stavebník povinen oznámit společnosti CETIN, že zahájí práce či činnosti ve vztahu ke Stavbě. Písemné oznámení dle předchozí věty zašle Stavebník na adresu elektronické pošty POS a bude obsahovat minimálně číslo jednací Vyjádření a kontaktní údaje Stavebníka.
- (iii) Stavebník je povinen zabezpečit a zajistit SEK proti mechanickému poškození, a to zpravidla dočasným umístěním silničních betonových panelů nad kabelovou trasou SEK. Do doby, než je zajištěna a zabezpečena ochrana SEK proti mechanickému poškození, není Stavebník oprávněn přejíždět vozidly nebo stavební mechanizací kabelovou trasu SEK. Při přepravě vysokých nákladů nebo při projíždění stroji, vozidly či mechanizací pod nadzemním vedením SEK je Stavebník povinen prověřit, zda výška nadzemního vedení SEK je dostatečná a umožňuje spolehlivý a bezpečný způsob přepravy nákladu či průjezdu strojů, vozidel či mechanizace.
- (iv) Při provádění zemních prací v blízkosti SEK je Stavebník povinen postupovat tak, aby nedošlo ke změně hloubky uložení nebo prostorového uspořádání SEK. V místech, kde SEK vystupuje ze země do budovy, rozváděče, na sloup apod. je Stavebník povinen vykonávat zemní práce se zvýšenou mírou opatrnosti, výkopové práce v blízkosti sloupů nadzemního vedení SEK je Stavebník povinen provádět v takové vzdálenosti od sloupu nadzemního vedení SEK,

kteřá je dostatečná k tomu, aby nedošlo nebo nemohlo dojít k narušení stability sloupu nadzemního vedení SEK. Stavebník je povinen zajistit, aby jakoukoliv jeho činností nedošlo bez souhlasu a vědomí společnosti CETIN (a) ke změně nivelety terénu, a/nebo (b) k výsadbě trvalých porostů, a/nebo (c) ke změně rozsahu a změně konstrukce zpevněných ploch. Pokud došlo k odkrytí SEK, je Stavebník povinen SEK po celou dobu odkrytí náležitě zabezpečit proti prověšení, poškození a odcizení.

- (v) Zjistí-li Stavebník kdykoliv během provádění prací ve vztahu ke Stavbě jakýkoliv rozpor mezi údaji v projektové dokumentaci a skutečností, je povinen bezodkladně přerušit práce a oznámit zjištěný rozpor na adresu elektronické pošty POS. Stavebník není oprávněn pokračovat v pracích ve vztahu ke Stavbě do doby, než získá písemný souhlas POS s pokračováním prací.
- (vi) Stavebník není bez předchozího písemného souhlasu společnosti CETIN oprávněn manipulovat s kryty kabelových komor, jakkoliv zakrývat vstupy do kabelových komor, a to ani dočasně, vstupovat do kabelových komor, jakkoliv manipulovat s případně odkrytými prvky SEK či s jakýmkoliv jiným zařízením se SEK souvisejícím. Rovněž bez předchozího písemného souhlasu společnosti CETIN není Stavebník oprávněn umístit nad trasou Kabelovodu jakoukoliv jinou síť technické infrastruktury v podélném směru.
- (vii) Byla-li v souladu s Vyjádřením a těmito VPOSEK odkryta SEK je Stavebník povinen tři (3) Pracovní dny před zakrytím SEK písemně oznámit POS zakrytí SEK a vyzvat ho ke kontrole před zakrytím. Oznámení Stavebníka dle předchozí věty musí obsahovat minimálně předpokládaný Den zakrytí, číslo jednací Vyjádření a kontaktní údaje Stavebníka. Stavebník není oprávněn provést zakrytí do doby, než získá písemný souhlas POS se zakrytím.

## 7. ROZHODNÉ PRÁVO

Vyjádření a VPOSEK se řídí českým právem, zejména Občanským zákoníkem, Zákonem o elektronických komunikacích a Stavebním zákonem. Veškeré spory z Vyjádření či VPOSEK vyplývající budou s konečnou platností řešeny u příslušného soudu České republiky.

## 8. PÍSEMNÝ STYK

Písemným stykem či pojmem „písemně“ se pro účely Vyjádření a VPOSEK rozumí předání zpráv jedním z těchto způsobů:

- v listinné podobě;
- e-mailovou zprávou se zaručeným elektronickým podpisem dle zák. č. 227/2000 Sb., o elektronickém podpisu a o změně některých dalších zákonů (zákon o elektronickém podpisu), ve znění pozdějších předpisů;

## 9. ZÁVĚREČNÁ USTANOVENÍ

- (i) Stavebník, Žadatel nebo jím pověřená třetí osoba je počínaje Dnem převzetí Vyjádření povinen užít informace a data uvedená ve Vyjádření pouze a výhradně k účelu, pro který mu byla tato poskytnuta. Stavebník, Žadatel nebo jím pověřená třetí osoba není oprávněn informace a data rozmnožovat, rozšiřovat, pronajímat, půjčovat či jinak umožnit jejich užívání třetí osobou bez předchozího písemného souhlasu společnosti CETIN.
- (ii) Pro případ porušení kterékoliv z povinností Stavebníka, Žadatele nebo jím pověřené třetí osoby, založené Vyjádřením /nebo těmito VPOSEK je Stavebník, Žadatel či jím pověřená třetí osoba odpovědný za veškeré náklady a škody, které společnosti CETIN vzniknou porušením povinností Stavebníka, Žadatele nebo jím pověřené třetí osoby.

Číslo jednací: 264852/24

Číslo žádosti: 0124 784 182

## Informace k vytyčení *SEK*

V případě požadavku na vytyčení *PVSEK* společnosti *CETIN a.s.* se, prosím, obračejte na společnosti uvedené níže.

### **CETIN a.s. - středisko Morava sever**

se sídlem: Českomoravská 2510/19, Libeň, 190 00 Praha 9  
IČ: 04084063 DIČ: CZ04084063  
kontakt: tel: 238461209 obslužná doba po-pa 7 - 15 hod

### **Vegacom, a.s. - výhradní dodavatel společnosti CETIN a.s.**

se sídlem: Pohraniční 52/23, 703 00 Ostrava  
IČ: 25788680 DIČ: CZ25788680  
kontakt: Ing. Lubomír Vařecha, mobil: 725820762, e-mail: varecha@vegacom.cz  
Hurníková Hana, mobil: 725820758, e-mail: hurnikova@vegacom.cz

### **ALPROTEL GROUP, s.r.o.**

se sídlem: Dobrá 543 Frýdek-Místek PSČ 739 51  
IČ: 25863037 DIČ: CZ25863037  
kontakt: Libor Kašperlík, mobil: 602783894, e-mail: kasperlik@alprotel.cz

### **GIS-STAVINVEX, a.s.**

se sídlem: Bučinská 1733, 735 41 Petřvald  
IČ: 25163558 DIČ: CZ25163558  
kontakt: Ing. Adriana Gocieková, mobil: 731 204 729, tel/fax: 596 541 102, ostrava@gis-stavinvex.cz

### **Josef Matoušek**

se sídlem: Dvorní 766/27, Ostrava-Poruba, PSČ: 708 00  
IČ: 75591961 DIČ: 6404090748  
kontakt: Josef Matoušek, mobil: 602 516 579, e-mail: matousek1964@seznam.cz

### **KATES, spol. s r.o.**

se sídlem: Důlní 889, 735 35 Horní Suchá  
IČ: 47680954 DIČ:  
kontakt: Pavel Štěpán, tel.: 596426011, mobil: 604 797 271, e-mail: vytyceni@kates.cz

### **Daniel Kusák**

se sídlem: Osvoboditelů 1200, 742 21 Kopřivnice  
IČ: 63341620 DIČ:  
kontakt: Daniel Kusák, mobil: 602445980, e-mail: vytyc@seznam.cz

### **OPTOMONT, a.s.**

se sídlem: Na Najmanské 915, 710 00 Ostrava  
IČ: 25355759 DIČ: CZ25355759  
kontakt: Bogdan Kaleta, tel.: 558340911, mobil: 721521807, e-mail: bogdan.kaleta@optomont.cz

### **Rostislav Ralidiák**

se sídlem: Karviná, Čsl.armády 2930/25, PSČ 73301  
IČ: 70244090 DIČ: CZ70244090  
kontakt: Rostislav Ralidiák, mobil: 602 749 579, e-mail: trasovani@atlas.cz



Číslo jednací: 264852/24

Číslo žádosti: 0124 784 182

**Sitel, spol. s r.o., oblast Ostrava**

se sídlem: U studia 2253/28, 700 30 Ostrava-Zábřeh

IČ: 44797320

DIČ: CZ 44797320

kontakt: Pavla Czebe, mobil: 731 589 566, e-mail: pczebe@sitel.cz

NAŠE ZNAČKA  
0102209320VYŘÍZENO DNE  
10.09.2024

**Sdělení o existenci energetického zařízení, telekomunikačního zařízení nebo zařízení technické infrastruktury v majetku společnosti ČEZ Distribuce, a. s., pro akci:**

**Revitalizace veřejného prostranství před autobusovým nádražím v Karviné**

Vážený zákazníku,

Na základě Vaší žádosti 0102209320 ze dne 10.09.2024 Vám zasíláme sdělení o existenci energetického zařízení, telekomunikačního zařízení nebo zařízení technické infrastruktury v majetku společnosti ČEZ Distribuce, a. s., ve Vámi vymezeném zájmovém území.

Dovolujeme si Vás upozornit, že **sdělení nenahrazuje** vyjádření provozovatele distribuční soustavy k projektové dokumentaci pro řízení pro povolení stavby, k připojení nového odběru, zdroje elektrické energie nebo k navýšení rezervovaného příkonu a výkonu a s výjimkou havárií ani souhlas s činností v ochranném pásmu.

**Toto sdělení je platné do 10.03.2025** a je jedním z podkladů pro zpracování projektové dokumentace, pokud je taková dokumentace zpracovávána.

V majetku ČEZ Distribuce, a. s., se na Vámi uvedeném zájmovém území nachází nebo ochranným pásmem zasahuje energetické zařízení typu:

	síť NN	síť VN	síť VVN
Podzemní síť		sřet	
Nadzemní síť			

Stanice	
---------	--

V majetku ČEZ Distribuce, a. s., se na Vámi uvedeném zájmovém území nachází nebo ochranným pásmem zasahuje telekomunikační zařízení typu:

	telekomunikační zařízení
Podzemní síť	
Nadzemní síť	

Zařízení technické infrastruktury zahrnuje zejména vodovodní, kanalizační a plynové přípojky pro objekty ČEZ Distribuce a. s., a dále pak další podzemní a nadzemní zařízení sloužící pro provoz distribuční sítě. V majetku ČEZ Distribuce, a. s., se na Vámi uvedeném zájmovém území nachází nebo ochranným pásmem zasahuje zařízení technické infrastruktury:

	zařízení technické infrastruktury
Nadzemní nebo podzemní	

Energetické zařízení (mimo nadzemních sítí NN), telekomunikační zařízení a zařízení technické infrastruktury je chráněno ochranným pásmem podle § 46 zákona č. 458/2000 Sb., o podmínkách podnikání a o výkonu státní správy v energetických odvětvích a o změně některých zákonů (energetický zákon), ve znění pozdějších předpisů. Přibližný průběh tras energetických zařízení, telekomunikačního zařízení (v trase kabelového vedení může být uloženo několik kabelů energetických i komunikačních) a tras zařízení technické infrastruktury zasíláme v příloze tohoto dopisu.



V případě existence **podzemních** energetických zařízení, telekomunikačních zařízení nebo zařízení technické infrastruktury je povinností stavebníka alespoň 14 dní před započatím zemních prací požádat přes Distribuční portál na [www.cezdistribuce.cz/dip](http://www.cezdistribuce.cz/dip) nebo online formulář na [www.cezdistribuce.cz/vytyceni-zarizeni](http://www.cezdistribuce.cz/vytyceni-zarizeni) o tzv.

**vytyčení trasy podzemního zařízení**, telekomunikačního zařízení nebo zařízení technické infrastruktury. O vytyčení lze požádat pouze na základě vydaného sdělení o existenci energetického zařízení, telekomunikačního zařízení nebo zařízení technické infrastruktury, a to (mimo havárií) nejpozději 30 dní před koncem jeho platnosti.

Dojde-li k obnažení podzemního vedení nebo k poškození energetického zařízení, telekomunikačního zařízení nebo zařízení související s telekomunikačním zařízením nebo zařízení technické infrastruktury ve vlastnictví ČEZ Distribuce, a. s., nahlase nám prosím tuto skutečnost bezodkladně jako poruchu na bezplatnou linku 800 850 860.

Pokud uvažovaná **akce nebo činnost zasáhne do ochranného pásma** nadzemních vedení, trafostanic nebo telekomunikačních vedení, popř. bude po vytyčení zjištěno, že zasahuje do ochranného pásma podzemních energetických zařízení nebo telekomunikačního zařízení, je nutné požádat společnost ČEZ Distribuce, a. s., o souhlas s činností v ochranném pásmu. Jestliže uvažovaná akce vyvolá potřebu dílčí změny trasy vedení nebo přemístění některých prvků energetického zařízení nebo telekomunikačního zařízení včetně souvisejícího zařízení, je nutné včas společnost ČEZ Distribuce, a. s., požádat o přeložku zařízení podle § 47 energetického zákona.

Zároveň Vás upozorňujeme, že v zájmovém území se může nacházet taktéž energetické zařízení, telekomunikační zařízení nebo zařízení technické infrastruktury, které není v majetku společnosti ČEZ Distribuce, a. s.

V souvislosti s výše uvedeným si Vás dovoluujeme upozornit, že uvedené sdělení včetně jeho příloh obsahuje skutečnosti tvořící obchodní tajemství společnosti ČEZ Distribuce, a. s. Poskytnuté informace jsou dále také důvěrnými informacemi a obchodně citlivými informacemi společnosti ČEZ Distribuce, a. s. Z výše uvedených důvodů si Vás proto společnost ČEZ Distribuce, a. s., dovoluje upozornit, že s poskytnutými informacemi je potřeba nakládat dle platných právních předpisů, v opačném případě se vystavujete postihu ve smyslu platné právní úpravy. V této souvislosti si Vás dále dovoluujeme upozornit, že požadované informace nesmí být předány, sděleny, využity, zpřístupněny, či jiným způsobem postoupeny na jakoukoli třetí osobu bez předchozího prokazatelného souhlasu společnosti ČEZ Distribuce, a. s. Informace o existenci energetického zařízení, telekomunikačního zařízení a zařízení technické infrastruktury mohou být využity pouze pro účel, pro který byly vyžádány.

S pozdravem

**ČEZ Distribuce, a. s.**

Děčín, Děčín IV-Podmokly  
Teplická 874/8  
PSČ 405 02  
IČ: 24729035

#### **Přílohy**

1. Situační výkres zájmového území
2. Podmínky pro provádění činností v ochranných pásmech energetických zařízení

Severomoravské vodovody  
a kanalizace Ostrava a.s.  
se sídlem 28. října 1235/169,  
Mariánské Hory, 709 00 Ostrava

Atregia s.r.o.  
Vážného 99 / 10  
62100 Brno - e kovice

Automatický systém  
Zna ka: 9773/V024394/2024/AUTOMAT  
ID stavby: 006929

Ostrava, dne: 10.9.2024

V c: **Revitalizace ve ejného prostranství p ed autobusovým nádražím v Karviné**  
Stanovisko k existenci inženýrských sítí (neslouží jako stanovisko pro vydání povolení zám ru)

Ve Vámi vyzna eném zájmovém území (polygonu) a p ilehlém okolí se nachází za ízení v majetku, p íp. v provozování SmVaK Ostrava a.s. uvedené v textu tohoto stanoviska (viz zákres ešeného území v p iloženém situa ním výkrese) - dále jen "v provozování SmVaK Ostrava a.s."

Toto stanovisko slouží pouze jako informace o poloze tohoto za ízení, ochranných pásmech a jako podklad pro zpracování projektové dokumentace.

Po obdržení tohoto stanoviska a zpracování uvedených podmínek do projektové dokumentace, je nutné požádat naši spole nost o stanovisko k p íslušnému stupni stavebního ízení í vydání souhlasu dle stavebního zákona.

#### Vodovodní ady

DN	Materiál	Etapa života	Provozní st edisko	Ochranné pásmo od	Ochranné pásmo [m]
150	PolyVinylChlorid	V provozu	Kl st edisko vodovodních sítí Haví ov	vn jšího líce	1,5
150	Litina tvárná	V provozu	Kl st edisko vodovodních sítí Haví ov	vn jšího líce	1,5
150	PolyEtylén	V provozu	Kl st edisko vodovodních sítí Haví ov	vn jšího líce	1,5

#### Podmínky týkající se p ípravy stavby – kolize s vodovodem:

- Zákres dot ených za ízení v provozování SmVaK Ostrava a.s. je pouze orienta ní. Pokud z p iloženého zákresu vyplývá, že realizací výše uvedené stavby dojde k dot ení za ízení v provozování SmVaK Ostrava a.s., požadujeme p ed zahájením projekčních prací požádat o vyty ení za ízení v provozování SmVaK Ostrava a.s. Vyty ení provede na základ objednávky p íslušné st edisko (viz níže).
- Na základ vyty ení požadujeme v PD stavby pevných nadzemních konstrukcí (v etn umíst ní HUP, pilí el. rozvad e, sloupky oplocení, šachty vodom rné, kanaliza ní apod.), stejn jako výsadbu trvalých porost umístít mimo ochranné pásmo vodovodního potrubí, oplocení na ší ku ochranného pásma požadujeme provést rozebíratelné a bez podezřívky. Ochranná pásma jsou stanovena § 23 zákona . 274/2001 Sb. v platném zn ní o vodovodech a kanalizacích pro ve ejnou pot ebu, p íp. rozhodnutím, viz výše uvedená tabulka.
- V p ípad , že technicky není možné umístít p edm tnou stavbu mimo výše definované ochranné pásmo, požadujeme v dalším stupni projektové dokumentace takovéto umíst ní zd vodnit, v . konkrétního rozsahu stavby (délka, ší ka, technické provedení apod.) a okótování vzdálenosti mezi okrajem ešené stavby a okrajem za ízení v provozování SmVaK Ostrava a.s. V navazujícím stanovisku pak bude takovéto umíst ní posouzeno a budou stanoveny podmínky akceptace dané stavby v ochranném pásmu, p ípadn bude požadována p eložka za ízení v provozování SmVaK Ostrava a.s.
- Na základ vyty ení požadujeme v místech soub hu se za ízením v provozování SmVaK Ostrava a.s. respektovat ochranné pásmo vodovodního potrubí.
- V PD požadujeme v místech k ízení za ízení v provozování SmVaK Ostrava a.s. respektovat SN 73 6005. Vedení požadujeme uložit do PE chráni ky (ochranné trubky) v ší ce ochranného pásma za ízení v provozování SmVaK Ostrava a.s. Pokud dojde ke k ízení se za ízením OOV (viz výše) požadujeme p edložit podélný profil tohoto k ízení k odsouhlasení.

**Zna ka: 9773/V024394/2024/AUTOMAT**

- K ízení požadujeme v PD navrhnout kolmo, max. pod úhlem 45 stup . K ízení nebude provád no v míst napojení vodovodních p ípojek na vodovodní ad, ve vzdálenosti menší než 0,6 m od stávajících ovládacích armatur na vodovodním potrubí (šoupák , hydrant , domovních uzavíracích ventil ). U k ízení v míst vodárenských šachet nutno respektovat vzdálenost 1,5 m.
- P í úprav povrchu terénu v ochranném pásmu bude zachováno alespo minimální krytí vodovodního potrubí v souladu s SN 73 6005 - se snižováním vrstvy zeminy nad za ízením v provozování SmVaK Ostrava a.s. nesouhlasíme. V p ípad nutnosti navýšit terén nad za ízením v provozování SmVaK Ostrava a.s., požadujeme v navazující projektové dokumentaci doložit zd vodn ní a doplnit p edkládanou projektovou dokumentaci statickým posudkem obsahujícím jednozna ný záv r, že b hem realizace navýšování terénu a po jeho dokon ení nebude dot ené za ízení v provozování ohroženo nebo dokonce poškozeno. Na základ takto dopln né projektové dokumentace budou sd leny podmínky akceptace navýšení terénu, p ípadn bude vyžadovaná p eložka za ízení v provozování SmVaK Ostrava a.s. U p ípojek k liniovým stavbám v míst soub hu se za ízením v provozování SmVaK Ostrava a.s. požadujeme dodržet odstupovou vzdálenost dle zákona . 274/2001 Sb. v platném zn ní, viz výše.
- U p ípojek k liniovým stavbám v místech k ízení dodržet svislou vzdálenost dle SN 73 6005 a sou asn § 12 zákona . 274/2001 Sb. o vodovodech a kanalizacích v platném zn ní.
- V p ípad ešení inženýrských sítí nebo p ípojek za pomoci protlaku požadujeme do projektové dokumentace uvést následující podmínku „P esnou hloubku uložení vodovodu nutno ov it ru n kopanou sondou za ú asti zástupc SmVaK Ostrava a.s. (kontakty viz výše), které je nutné p ízvat také ke kontrole zápchové jámy p ed zp tným zásypem, pokud došlo b hem t chto prací k obnažení za ízení v provozování SmVaK Ostrava a.s. O provedených kontrolách bude proveden písemný zápis do stavebního deníku p edm tné stavby.“ Bez uvedených kontrol nebude vydáno stanovisko pro kolaudaci, p ípadn pro uvedení stavby do trvalého provozu.
- Celková konstruk ní vrstva nových zpevn ných ploch v místech kolize s vodovodem (v etn jeho ochranného pásma) nep esáhne 40 cm a v pr b hu výstavby se nesníží stávající krytí vodovodního potrubí o více než 40 cm.
- Obrubníky zpevn ných ploch požadujeme (v místech soub hu obrubník a za ízení v provozování SmVaK Ostrava a.s.) osadit min. 0,5 m od líce st ní potrubí za ízení v provozování SmVaK Ostrava a.s.
- V p ípad nedodržení p edchozích bod tohoto stanoviska m že být po p edložení projektové dokumentace požadováno ešení kolize p eložkou vodovodu, p íp. vým ny potrubí vodovodu v p vodní trase z materiálu tvárná litina. Realizaci p eložky v tomto p ípad provádí v souladu s § 24 zákona . 274/2001 Sb. v platném zn ní investor stavby, která pot ebu p eložky vyvolala.
- V míst kolize p ívad e pitné vody a nov navržené komunikace požadujeme navrhnout technické opat ení, které vylou í vliv dopravního zatížení zpevn ných ploch (komunikace) na stávající potrubí p ívad e pitné vody, viz výše. Požadujeme navrhnout technické ešení kolize a zajišt ní p ívad e proti poškození (vzhledem ke zm n zatížení a následného poížd ní) tak, aby nedošlo k ohrožení životnosti p ívad e. Upozor ujeme, že u navrženého technického ešení m že být ze strany SmVaK Ostrava a.s. požadováno podložit návrh ešení statickým výpo tem provedeným autorizovaným statikem.
- Upozor ujeme, že upravené zpevn né plochy a komunikace musí být konstruk n provedené s dostate nou únosností a ší kou pro pojezd vozidel SmVaK Ostrava a.s.
- V p ípad , že je vodovodní potrubí p evedeno (v míst k ízení s vodním tokem apod.) shybku, požadujeme shybku zachovat a respektovat.
- Upozor ujeme, že po p edložení konkrétního stavebního zám ru nevyulu ujeme, že bude požadováno provedení p eložky za ízení v provozování SmVaK Ostrava a.s., p íp. bude požadováno ešení vzniklé kolize Dohodou o innosti v ochranném pásmu vodního díla, a to p ed vydáním závazného stanoviska pro povolení stavby.
- Upozor ujeme, že v p ípad ešení rekonstrukce mostní konstrukce, na které je umíst no za ízení v provozování SmVaK Ostrava a.s., nevyulu ujeme možnost požadavku na p eložku tohoto vodovodu.
- V p ípad realizace zám ru p evodu (prodeje) pozemku, na kterém se nachází stávající za ízení v provozování SmVaK Ostrava a.s. požadujeme do smlouvy o p evodu (prodeji) uvést informace o existenci našeho za ízení a informace o povinnostech z této existence plynoucích. P edávající informuje nabývajícího (prodávající informuje kupujícího), že uvedené za ízení umíst né na ešeném pozemku má ve smyslu § 23 odst. 3 písmeno z. . 274/2001 Sb., stanoveno ochranné pásmo, ve kterém se innosti vyjmenované v § 23 odst. 5 citovaného zákona mohou vykonávat pouze se souhlasem vlastníka vodovodu. P edávající (prodávající) dále informuje nabývajícího (kupujícího), že podle § 7 odst. 1 citovaného zákona, za ú elem udržování vodovodu v dobrém stavebním stavu má její vlastník (provozovatel) právo vstupovat na cizí pozemky nebo stavby, na nichž nebo pod nimiž se vodovod nachází.

#### **chrání ka na vodovodu**

#### **Podmínky týkající se p ípravy stavby – kolize s chrání kou na vodovodu p ípadn kanalizaci:**

- Za ízení SmVaK Ostrava a.s. je opat eno chrání kou. Upozor ujeme, že v tomto míst nelze umožnit napojení.

#### **Vodovodní, p íp. kanaliza ní p ípojký**

**Zna ka: 9773/V024394/2024/AUTOMAT**

**Podmínky týkající se p ípravy stavby – kolize s vodovodní, p íp. s kanaliza ní p ípojkou:**

- P í soub hu s vodovodní, resp. kanaliza ní p ípojkou, p íp. s vnit ní vodovodem, s vnit ní kanalizací dodržet odstupovou vzdálenost dle SN 73 6005 a sou asn respektovat § 12 zákona . 274/2001 Sb. o vodovodech a kanalizacích, v platném zn ní.
- P í k ížení dodržet svislou vzdálenost dle SN 73 6005 a sou asn respektovat § 12 zákona . 274/2001 Sb. o vodovodech a kanalizacích, v platném zn ní.
- V p ípad , že p í soub hu vodovodní a kanaliza ní p ípojkou, p ípadn vnit ního vodovodu, vnit ní kanalizace nelze dodržet § 12 zákona . 274/2001 Sb. v platném zn ní požadujeme dodržet odstupovou vzdálenost min. 1,5 m (mezi okraji potrubí p ípojek, ev. vnit ních vodovod , vnit ních kanalizací).
- P í kolizi s vodovodní p ípojkou nutno respektovat SN 75 5411, p í kolizi s kanaliza ní p ípojkou nutno respektovat SN 75 6101.
- P ípojkou je v majetku majitele p ípojované nemovitosti (pozemku, stavby). O p esnou polohu p ípojkou nutno požádat vlastníka p ípojkou.
- Pokud bude ešena demolice objektu je investor povinen zajistit odpojení všech p ípadných p ípojek (vody, p ípadn kanalizace) p ed samotnou demolicí. Odpojení p ípojkou bude provedeno v míst napojení na hlavní ad. PD musí obsahovat zp sob ešení odpojení p ípojek.

**Kalosvod SmVaK Ostrava a.s.**

Jmenovitá sv tlost	Materiál	Provozní st edisko	Ochranné pásmo od	Ochranné pásmo [m]
25	PolyEtylén	Kl st edisko vodovodních sítí Haví ov	vn jšího líce	1,5

**Podmínky týkající se p ípravy stavby – kolize s kalosvodem:**

- Zákres dot ených za ízení v provozování SmVaK Ostrava a.s. je pouze orienta ní. Pokud z p íloženého zákresu vyplývá, že realizaci výše uvedené stavby dojde k dot ení za ízení v provozování SmVaK Ostrava a.s., požadujeme p ed zahájením projekt níh prací požádat o vyty ení za ízení v provozování SmVaK Ostrava a.s. Vyty ení provede na základ objednávky p íslušné st edisko (viz níže).
- Na základ vyty ení požadujeme v PD stavby pevných nadzemních konstrukcí (v etn umíst ní HUP, pilí el. rozvad e, sloupky oplocení, šachty vodom rné, kanaliza ní apod.), stejn jako výsadbu trvalých porost umístít mimo ochranné pásmo dot eného za ízení, oplocení na ší ku ochranného pásma požadujeme provést rozebíratelné a bez podezdívky. Ochranná pásma jsou stanovena § 23 zákona . 274/2001 Sb. v platném zn ní o vodovodech a kanalizacích pro ve ejnou pot ebu, viz výše uvedená tabulka.
- Na základ vyty ení požadujeme v místech soub hu se za ízením v provozování SmVaK Ostrava a.s. respektovat ochranné pásmo kalosvodu a umístít stavbu mimo toto ochranné pásmo.
- V p ípad , že technicky není možné umístít p edm tnou stavbu mimo výše definované ochranné pásmo, požadujeme v dalším stupni projektové dokumentace takovéto umíst ní zd vodnit, v . konkrétního rozsahu stavby (délka, ší ka, technické provedení apod.) a okótování vzdálenosti mezi okrajem ešené stavby a okrajem za ízení v provozování SmVaK Ostrava a.s. V navazujícím stanovisku pak bude takovéto umíst ní posouzeno a budou stanoveny podmínky akceptace dané stavby v ochranném pásmu, p ípadn bude požadována p eložka za ízení v provozování SmVaK Ostrava a.s.
- P í úprav povrchu terénu v ochranném pásmu bude zachováno alespo minimální krytí kanaliza ního potrubí v souladu s SN 73 6005 - se snižováním vrstvy zeminy nad za ízením v provozování SmVaK Ostrava a.s. nesouhlasíme. V p ípad nutnosti navýšit terén nad za ízením v provozování SmVaK Ostrava a.s., požadujeme v navazující projektové dokumentaci doložit zd vodn ní a doplnit p edkládanou projektovou dokumentaci statickým posudkem obsahujícím jednozna ný záv r, že b hem realizace navýšení terénu a po jeho dokon ení nebude dot ené za ízení v provozování ohroženo nebo dokonce poškozeno. Na základ takto dopln né projektové dokumentace budou sd leny podmínky akceptace navýšení terénu, p ípadn bude vyžadována p eložka za ízení v provozování SmVaK Ostrava a.s.
- U p ípojek k liniovým stavbám v míst soub hu se za ízením v provozování SmVaK Ostrava a.s. požadujeme dodržet odstupovou vzdálenost, viz výše.
- U p ípojek k liniovým stavbám v místech k ížení dodržet svislou vzdálenost dle SN 73 6005.
- K ížení požadujeme v PD navrhnout kolmo, max. pod úhlem 45 stup .
- P í návrhu trasy požadujeme respektovat následující odstupové vzdálenosti od koncových revizních šachet na kanalizaci, a také v míst k ížení kanalizace v blízkosti šachet, a to na základ hloubky dna p íslušné šachty:
  - p í hloubce šachty do 2,5 m v etn odstup min. 1,0 m a více od vn jšího líce šachty,
  - p í hloubce šachty od 2,51 m do 3,0 m v etn požadujeme odstup min. 1,5 m a více od vn jšího líce šachty,
  - p í hloubce šachty od 3,01 m do 3,5 m v etn požadujeme odstup min. 2,0 m a více od vn jšího líce šachty,
  - p í v tších hloubkách šachet než 3,5 m požadujeme odstup min. 2,5 m a více od vn jšího líce šachty.
- V míst k ížení budou p ípojkou uloženy do chrání ky (ochranné trubky) v ší ce ochranného pásma za ízení



**Zna ka: 9773/V024394/2024/AUTOMAT**

- v provozování SmVaK Ostrava a.s. (viz výše).
- V případě řešení inženýrských sítí nebo připojek za pomoci protlaku požadujeme do projektové dokumentace uvést následující podmínku „Přesnou hloubku uložení kanalizace nutno ověřit ručně kopanou sondou za účasti zástupce SmVaK Ostrava a.s. (kontakty viz výše), které je nutné přizvat také ke kontrole zápchové jámy před zpevněním zásepem, pokud došlo během těchto prací k obnažení za ízení v provozování SmVaK Ostrava a.s. O provedených kontrolách bude proveden písemný zápis do stavebního deníku předemtné stavby.“ Bez uvedených kontrol nebude vydáno stanovisko pro kolaudaci, případně pro uvedení stavby do trvalého provozu.
- Obrubníky zpevněných ploch požadujeme (v místech souběhu obrubníků a za ízení v provozování SmVaK Ostrava a.s.) osadit min. 0,5 m od líce stávající potrubí za ízení v provozování SmVaK Ostrava a.s.
- Upozorujeme investora stavby, že upravené zpevněné plochy a komunikace musí být konstruovány provedené s dostatečnou únosností a šířkou pro pojezd stávajících vozidel SmVaK Ostrava a.s., což jsou třípráhová nákladní vozidla s celkovou hmotností až 26 tun.
- Upozorujeme, že po předložení konkrétního stavebního zámru nevytlučíme, že bude požadováno provedení přeložky za ízení v provozování SmVaK Ostrava a.s., případně bude požadováno řešení vzniklé kolize Dohodou o inosti v ochranném pásmu vodního díla, a to před vydáním závazného stanoviska pro povolení stavby.
- V případě, že se v zájmovém území nachází stávající výustní objekt, požadujeme jej zachovat v provozuschopném stavu.

**Projektovou dokumentaci jakékoliv stavby zasahující do ochranného pásma výše uvedeného stávajícího za ízení v provozování SmVaK Ostrava a.s. (včetně okótování vzdáleností mezi navrženou stavbou a vnějším lícem tohoto za ízení) požadujeme předložit k odsouhlasení formou nové žádosti o stanovisko.**

SmVaK Ostrava a.s. preferuje projektové dokumentace v elektronické podobě ve formátu PDF, nicméně upozorujeme, že takto předkládaná projektová dokumentace musí být přehledná, čitelná v odpovídajícím měřítku, s jasným popisem všech stavebních objektů, které jsou v ní řešeny. Musíme Vás v této souvislosti upozornit, že pokud elektronicky předložená projektová dokumentace bude nepřehledná, nesrozumitelná, bez odpovídajících popisů, legendy, technické zprávy a nebude obsahovat popis všech řešených stavebních objektů, nebude možné se k ní korektně vyjádřit. V takovémto případě bude proto žádost vrácena zpět a bude požadováno zaslání projektové dokumentace formou nové žádosti v odpovídající kvalitě a obsahu, třeba i v papírové podobě.

**V případě, že technicky není možné umístit předemtnou stavbu mimo výše definované ochranné pásmo, požadujeme v dalším stupni projektové dokumentace takovéto umístění zdvodnit, v konkrétního rozsahu stavby (délka, šířka, technické provedení apod.) a okótování vzdálenosti mezi okrajem řešené stavby a okrajem za ízení v provozování SmVaK Ostrava a.s. V navazujícím stanovisku pak bude takovéto umístění posouzeno a budou stanoveny podmínky akceptace dané stavby v ochranném pásmu, případně bude požadována přeložka za ízení v provozování SmVaK Ostrava a.s.**

**Upozorujeme, že v případě stávajícího odběru (stávajícího napojení) toto vyjádření neeší případné navýšení odběru pitné vody a navýšení množství vypouštěných odpadních vod (splaškové, dešové), včetně změn jejich kvality.**

Pokud bude předemtnou stavebního zámru navýšení potěb vody, resp. množství odváděných odpadních vod, tak požadujeme v předložené projektové dokumentaci uvést stávající potěb vody, resp. množství odváděných odpadních vod, včetně předpokládané nové potěby vody, resp. předpokládaného nového množství vypouštěných odpadních vod. Uvedené bude předloženo spolu s hydrotechnickým posouzením stávající připojky vody, případně kanalizace, ze kterého bude jednoduše vyplývat, jestli přiznam potěb jsou stávající připojky kapacitně vyhovující. Pokud projektová dokumentace nebude toto řešit, upozorujeme, že nebude brán zřetel na případné stížnosti na tlak a množství dodávané pitné vody, resp. na problémy s odkanalizováním.

Pokud v rámci výše uvedené stavby je uvažováno se změnou způsobu likvidace dešových vod, upozorujeme, že s napojením do kanalizace v majetku, případně v provozování SmVaK Ostrava a.s. nesouhlasíme. Pokud je v současné době dešová voda z řešeného objektu odvedena do kanalizace v majetku, případně v provozování SmVaK Ostrava a.s., pak požadujeme, aby předložená projektová dokumentace obsahovala zakreslení stávajících dešových kanalizací a uvedení stávajícího množství odváděných dešových vod. Pokud má po realizaci zámru dojít k navýšení vypouštěného množství dešových vod do kanalizace v majetku i provozování SmVaK Ostrava a.s., tak s tímto zámrem nebudeme souhlasit a bude požadováno řešit likvidaci dešových vod mimo kanalizace v majetku i provozování SmVaK Ostrava a.s.

**Upozorujeme, že toto stanovisko neeší napojení na za ízení v provozování SmVaK Ostrava a.s. (vodovod, kanalizace).**

**Zna ka: 9773/V024394/2024/AUTOMAT**

Platnost tohoto stanoviska je 1 rok.

**Severomoravské vodovody  
a kanalizace Ostrava a.s.**  
28. října 1235/169, Mariánské Hory,  
709 00 Ostrava 39

  
Ing. Lumír Pavelek  
vedoucí technického odboru

P íloha: situace Vámi vyzna eného zájmového území  
orienta ní zakresla ízení

**Značka: 9773/V024394/2024/AUTOMAT**

Kontakty na vytýčení:

Za účelem vytýčení zařízení v majetku, v provozování SmVaK Ostrava a.s. kontaktujte  
středisko vodovodních sítí Frýdek Místek - tel.: 558 402 143, 558 402 128  
středisko vodovodních sítí Tinec - tel.: 558 325 269  
středisko vodovodních sítí Havířov - tel.: 596 384 111  
středisko vodovodních sítí Opava - tel.: 553 699 131  
středisko vodovodních sítí Nový Jičín - tel.: 556 779 225, 556 779 221, 556 779 250  
středisko vodovodních sítí Bílovec - tel.: 556 410 015  
středisko OOV Krásné Pole - tel.: 596 942 023  
středisko OOV Sviadnov - tel.: 558 441 051  
středisko kanalizačních sítí Frýdek Místek - tel.: 558 639 143  
středisko kanalizačních sítí Karviná - tel.: 596 317 962  
středisko kanalizačních sítí Havířov - tel.: 596 831 023  
středisko kanalizačních sítí Český Tešín - tel.: 558 737 077  
středisko kanalizačních sítí Nový Jičín - tel.: 556 779 268, 556 779 257  
středisko kanalizačních sítí Opava - tel.: 553 616 665  
středisko kanalizačních sítí Bruntál - tel.: 737 224 615  
středisko OOV Frýdek Místek - tel.: 558 639 149  
středisko OOV Karviná - tel.: 596 312 428  
středisko OOV Havířov - tel.: 603 280 684  
středisko OOV Tinec - tel.: 558 330 261  
středisko OOV Nový Jičín - tel.: 603 489 105  
středisko OOV Opava - tel.: 553 616 665

Za účelem získání informací (vytýčení) o projektovaném zařízení kontaktujte investora (budoucího majitele) daného zařízení.

Váš dopis zn. el. podání č. 0000034633  
Ze dne 10. září 2024  
Naše zn. 42858/2024-SŽ-OR OVA-OPS  
Listů/příloh 2/1

Vyřizuje Ing. Martin Klímek  
Telefon +420 972 766 706  
Mobil +420 702 151 812  
E-mail Klimek@spravazeleznic.cz

Datum 22. října 2024

Atregia s. r. o.  
Vážného 99/10  
621 00 Brno

Barbora Zábojníková  
[barbora.zabojnikova@atregia.cz](mailto:barbora.zabojnikova@atregia.cz)

Na základě předložené žádosti vydává Správa železnic, státní organizace (dále jen „Správa železnic“), Oblastní ředitelství Ostrava (dále jen „OR Ostrava“), toto

### **vyjádření k existenci inženýrských sítí a zařízení**

pro stavbu:

Název stavby: **Revitalizace veřejného prostranství před autobusovým nádražím v Karviné**  
Místo stavby: **k. ú. Karviná-město**  
Trať/žkm: **č. 320 Ostrava – Bohumín – Čadca /dle KJŘ/**  
TÚ/DÚ: **2501L1 žst. Karviná hl. n.  
km 333.600 – 333.870; vpravo trati**  
Stavebník: **neuvedeno**  
Žadatel/Projektant: **Atregia s. r. o.**

Zájmové území se nachází v ochranném pásmu dráhy.

V dané lokalitě se **nacházejí** inženýrské sítě a zařízení ve správě Správy železnic.

Je nutno respektovat následující vyjádření:

#### **1. Správa pozemních staveb (SPS)**

/p. Janas, T: 702 276 224, E: [janas@spravazeleznic.cz](mailto:janas@spravazeleznic.cz)/

- Ve vyznačeném zájmovém území nebo v jeho blízkosti se **nachází** inženýrské sítě, podzemní vedení a zařízení spadající do správy SPS OR Ostrava. Jedná se o horkovod, vodovod, dešťovou a splaškovou kanalizaci (**viz příloha č. 1**), která je napojena na následující objekty ve správě SPS OR Ostrava:
  - km 333,725; Karviná hl. n. – žst. – výpravní budova, p. č. 4041/1, k. ú. Karviná-město,
  - km 333,280; Karviná hl. n. – traťový okresek, p. č. 4046/1, k. ú. Karviná-město.
- Sítě jsou vyznačeny pouze orientačně. Před samotným zahájením prací v ochranném pásmu inženýrských sítí SPS je nutno požádat o jejich vytyčení. Vytyčování sítí v naší správě zajišťuje na základě písemné objednávky p. Janas.
- Objekty ani inženýrské sítě nesmí být stavbou ohroženy. V případě poškození bude stavebník informovat správce za oblast Český Těšín (T: 602 749 357) a uvede vše na vlastní náklady do původního stavu.
- Zahájení a ukončení prací v blízkosti výše uvedených sítí a objektů je nutno nahlásit správci obvodu Český Těšín v předstihu nejméně 14 dnů.

Vyjádření se týká území pouze v rozsahu dle předložené žádosti s platností **2 let** od data vydání tohoto vyjádření.

Dle zákona č. 266/1994 Sb., o dráhách, v platném znění, lze v ochranném pásmu dráhy provádět stavby a nestavební záměry pouze na základě povolení příslušného stavebního úřadu.

Toto **souhrnné stanovisko neobsahuje** vyjádření k prostředkům sítí elektronických komunikací v majetku společnosti ČD – Telematika a. s. nebo v majetku jiných vlastníků, kteří pověřili správou svých sítí elektronických komunikací společnost ČD – Telematika a. s. Toto vyjádření vám bude vyhotoveno na základě samostatné žádosti. Žádost je možné podávat elektronicky na [vyjadreni.cdt.cz](http://vyjadreni.cdt.cz) nebo e-mailem na [helpdesk@cdt.cz](mailto:helpdesk@cdt.cz).

**Toto vyjádření k existenci inženýrských sítí a zařízení nelze použít jako souhlas se stavebním záměrem, ke kolaudaci ani k realizaci stavby.**

**Žádáme o předložení dalšího stupně projektové dokumentace respektující uvedené vyjádření.**

**Ing. Jiří Macho**

ředitel Oblastního ředitelství Ostrava

#### **Přílohy**

Příloha č. 1 – vyjádření SPS, OŘ Ostrava

- síť Karviná TO
- síť Karviná VB + TO
- síť Karviná VB





Vyřizuje: Dundáček Petr

E-mail: petr.dundacek@t-mobile.cz

Číslo jednací: E51708/24

V Praze dne: 10.9.2024

Atregia s.r.o.  
Barbora Zábojníková  
Vážného 99/10  
62100 Brno

**Vyjádření a stanovení podmínek pro udělení souhlasu s umístěním stavby v ochranném pásmu sítě technické infrastruktury ( TI ) společnosti T-Mobile Czech Republic a.s.**

Vydané podle § 101 ZÁKONA Č. 127/2005 Sb., o elektronických komunikacích a o změně některých souvisejících zákonů ( zákon o elektronických komunikacích – dále jen ZEK ), ve znění pozdějších předpisů a §161 zákona č. 183/2006 Sb., o územním plánování a stavebním řádu ( stavební zákon ) či dle dalších příslušných právních předpisů

**Věc: Revitalizace veřejného prostranství před autobusovým nádražím v Karviné**

V dané lokalitě se nachází technická infrastruktura (TI) společnosti **T-Mobile Czech Republic a.s. (TMCZ)**, která je nezbytná pro provoz elektronického zařízení veřejné telekomunikační sítě.

Dle předložené dokumentace dojde ke kolizi s TI typu:

Druh TI	TI v kolizi	Příloha
Optické trasy	Ano	V případě kolize postupujte podle instrukcí v příloze č.3
Mikrovlnné (MW) spoje	Ne	V případě kolize postupujte podle instrukcí v příloze č.4
Elektropřípojky (vedení NN)	Ne	V případě kolize postupujte podle instrukcí v příloze č.5
Základnové stanice	Ne	V případě kolize postupujte podle instrukcí v příloze č.6
Body sítě	Ne	V případě kolize postupujte podle instrukcí v příloze č.6

Při splnění podmínek uvedených v přílohách podle druhu kolize s TI souhlasí společnost T-Mobile Czech Republic a.s. s výstavbou v zájmovém území.

Nedodržení těchto podmínek je hrubým porušením právních povinností podle zákona 127/2005 Sb., o elektronických komunikacích.

V případě, že stavebník poškodí TI v majetku nebo správě TMCZ, vzniká TMCZ právo na náhradu škody.

**Toto stanovisko má platnost 1 rok a nelze prodloužit. Po uplynutí platnosti zadejte žádost o nové stanovisko na:**  
<https://ochranasiti.t-mobile.cz/vyjadreni/>

**T-Mobile**  
T-Mobile Czech Republic a.s.  
Tomáškov 2144/1  
148 00 Praha 4  
IČ 649 48 681, DIČ CZ64949681

Ochrana sítí  
Technologický úsek



Příloha č. 1

## Rekapitulace žádosti o vyjádření k existenci sítě elektronických komunikací

Číslo žádosti: **E51708/24**  
Název stavby /akce: **Revitalizace veřejného prostranství před autobusovým nádražím v Karviné**  
Datum podání žádosti: **10.9.2024**  
Poznámka:

### Žadatel

Firma / organizace: **Atregia s.r.o.**  
IČ: **02017342**  
DIČ:  
Kontaktní osoba: **Barbora Zábojníková**  
Adresa: **Vážného 99/10**  
Město / obec: **Brno**  
PSČ: **62100**  
Stát:  
E-mail: **barbora.zabojnikova@atregia.cz**  
Telefonní číslo: **+420732437139**

### Stavebník

Firma / organizace:  
Kontaktní osoba:  
Adresa:  
Město / obec:  
PSČ:  
Stát:  
E-mail:  
Telefonní číslo:

### Stavba

Výška nad terénem (metry): **0 m**  
Projektant:  
Druh stavby: **Ostatní**  
Hodnota projektu:  
Měsíc zahájení stavby:  
Měsíc ukončení stavby:

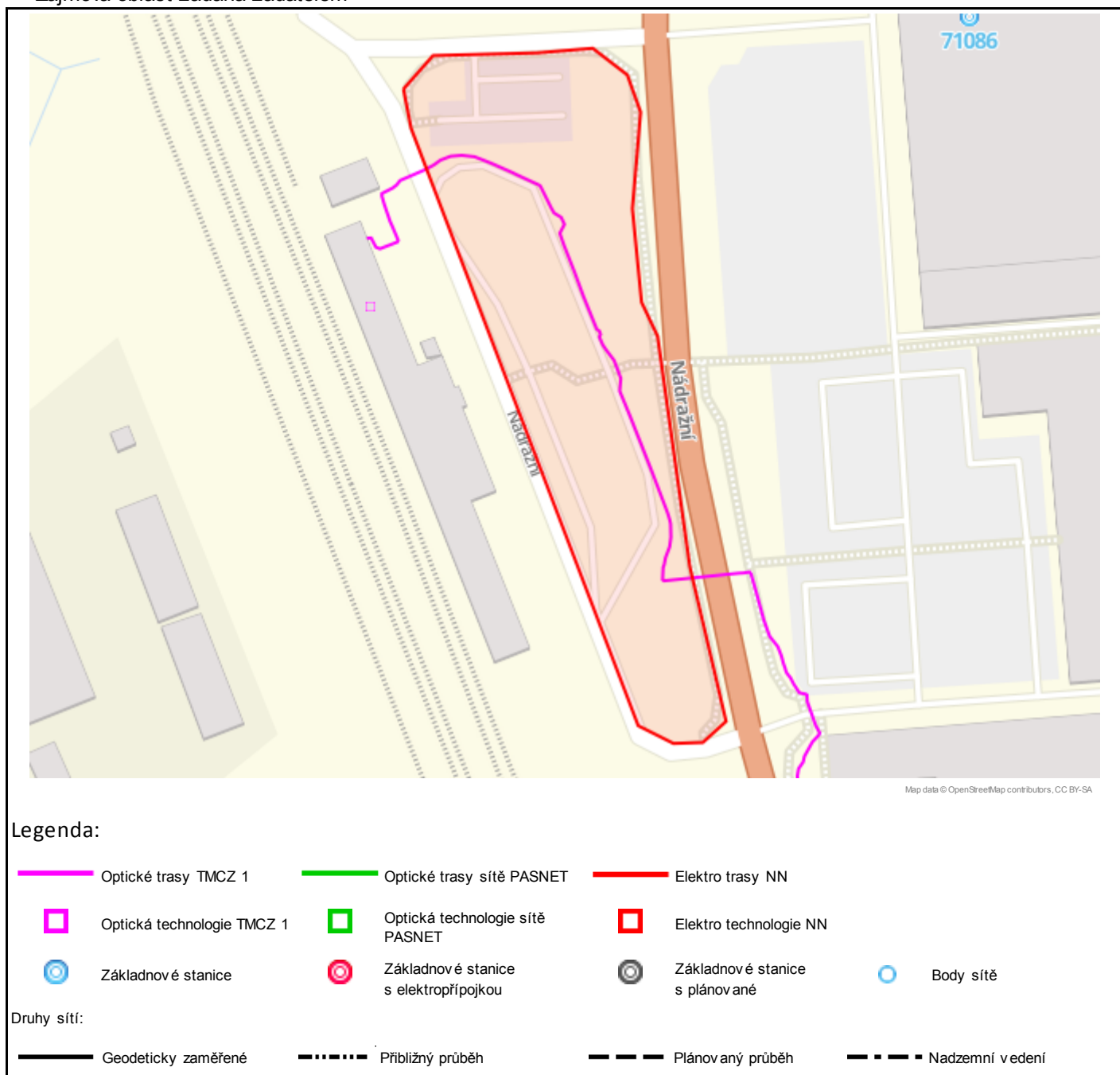
### Odeslání stanoviska

E-mail: **barbora.zabojnikova@atregia.cz**

Příloha č. 2

## Situační plánek podzemních sítí

Zájmová oblast zadaná žadatelem

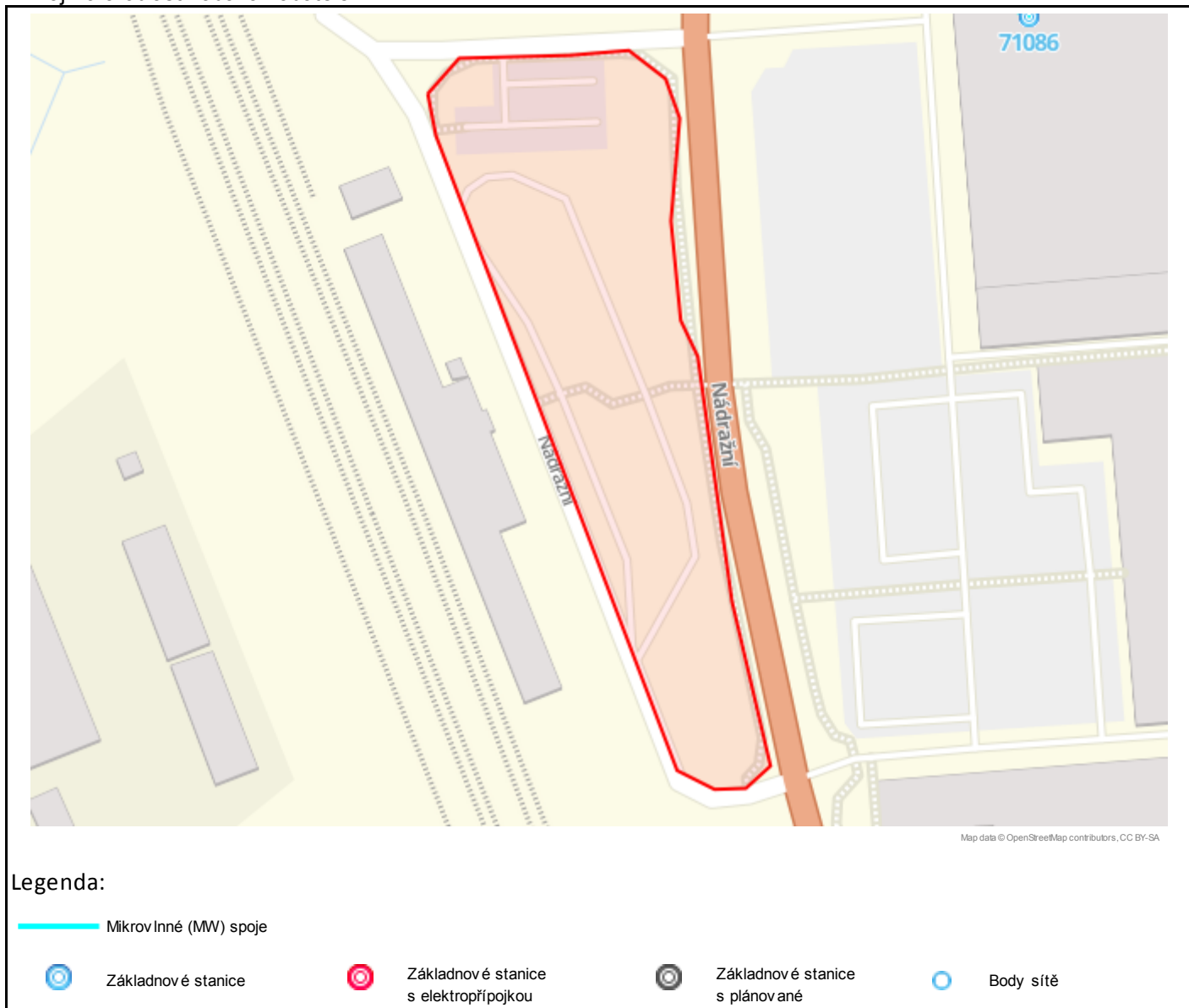


**Jestliže zaměření kabelové trasy v příloze není, tak v elektronické podobě neexistuje a bude nutné vytýčení na náklady investora.**

**V další komunikaci nebo požadavku doplňujících dotazů, uvádějte do „Předmětu“ e-mailu vždy číslo jednací.**

## Situační plánek mikrovlnných (MW) spojů

Zájmová oblast zadaná žadatelem



Geometrie zájmové oblasti (zájmových oblastí) žádosti ve formátu WKT a souřadnicovém systému S-JTSK. Zkopírováním textu lze geometrii zobrazit v jakémkoli softwaru podporujícím formát WKT.

POLYGON((-452882.79 -1100667.73,-452871.15 -1100656.61,-452833.58 -1100658.73,-452813.47 -1100658.73,-452801.83 -1100669.31,-452798.13 -1100683.07,-452803.95 -1100717.47,-452803.42 -1100751.33,-452798.66 -1100764.03,-452793.89 -1100847.64,-452785.43 -1100904.26,-452794.42 -1100911.14,-452805.01 -1100910.61,-452817.18 -1100903.2,-452881.21 -1100682.01,-452882.79 -1100667.73))

V další komunikaci nebo požadavku doplňujících dotazů, uvádějte do „Předmětu“ e-mailu vždy číslo jednací.

Příloha č.3

**Podmínky řešení kolizí s optickou trasou****Tuto přílohu použijte pouze v případě kolize s optickou sítí.**

Vaše žádost je v kolizi s optickou sítí pokud je v tabulce na první straně tohoto dokumentu uvedeno "Ano" na řádku "Optické trasy".

V dotčeném území stavby se nachází technická infrastruktura ( TI ) společnosti T-Mobile Czech Republic a.s. (TMCZ) - optické trasy.

S ohledem na výstavbu nad stávající trasou a v ochranném pásmu požadujeme splnění následujících podmínek:

- Pro řešení níže uvedeného, kontaktujte kontaktního pracovníka.

Stavebník je dále povinen učinit veškerá potřebná opatření tak, aby nedošlo k poškození TI stavebními pracemi, zejména tím, že zajistí:

- písemné vyznění o zahájení prací a to nejméně 15 dnů předem,
- před zahájením zemních prací vytyčení polohy podzemního telekomunikačního vedení a zařízení přímo ve staveništi (trase),
- prokazatelné seznámení pracovníků, kteří budou provádět práce, s polohou vedení (zařízení),
- upozornění organizace provádějící zemní práce na možnou odchylku uloženého vedení (zařízení) od polohy vyznačené ve výkresové dokumentaci,
- upozornění pracovníků, aby dbali při pracích v těchto místech největší opatrnosti a nepoužívali zde nevhodné nářadí, a také ve vzdálenosti nejméně 0,5m po každé straně vyznačené trasy vedení (zařízení) nepoužívali žádných mechanizačních prostředků (hloubících strojů, sbíječek apod.),
- řádné zabezpečení odkrytého podzemního telekomunikačního vedení (zařízení) proti poškození, odcizení
- odpovídající ochranu kabelů a ochranu kabelové trasy dle platných norem, pokud bude trasa kabelů pojižděna vozidly nebo stavební mechanizací,
- nad trasou TI dodržování zákazu skládek a budování zařízení, která by znemožnila přístup k TI (včetně např. trvalých parkovišť apod.),
- bez souhlasu majitele, správce nesnižoval, ani nezvyšoval krytí nad kabelovými trasami,
- při křížení, příp. souběžích podzemních telekomunikačních vedení byla dodržena ČSN 73 6005 „Prostorové uspořádání sítí technického vybavení“,
- ohlášení ukončení stavby na kontaktního pracovníka TMCZ a jeho pozvání ke všem úkonům v řízení o povolení užívání stavby, aby prováděné práce respektovaly podmínky zákona 127/2005 Sb., o elektronických komunikacích a zákona 183/2006 Sb., Stavební zákon a platných prováděcích vyhlášek.

Pokud v příloze stanoviska není vygenerován soubor ve formátu \*.dgn a dle „Legendy“ v příloze č.2 jde o plánovanou trasu, požadujeme koordinaci.

Kontaktujte Area Koordinátora pro danou oblast: Radek Král, 725 725 678, r.kral@t-mobile.cz





**Kontakt v případě kolize s optickými trasami:**

- servisní partner TMCZ, firma **S COM s.r.o. - 725 343 139, e-mail: [sluzby@skom.cz](mailto:sluzby@skom.cz).**  
Společnost S COM s.r.o. je zplnomocněna ke kompletnímu řešení při dotčení optických sítí TMCZ, a to vč. zajištění vypracování všech požadovaných stupňů PD, zajištění a schválení PD na TMCZ, geodetické zaměření, vytýčení, fotodokumentace a dohled nad realizací stavby.

Společnost TMCZ vytýčení sítí nezajišťuje, se žádostí o vytýčení se obraťte na našeho servisního partnera.

**Při poškození HDPE trubek, kabelu volejte dispečink T-Mobile 225 256 666, 603 603 550.**

**V další komunikaci nebo požadavku doplňujících dotazů, uvádějte do „Předmětu“ e-mailu vždy číslo jednací.**



Příloha č.4

## Podmínky řešení kolizí s MW spoji

**Tuto přílohu použijte pouze v případě kolize s MW spoji.**

Vaše žádost je v kolizi s MW spoji pokud je v tabulce na první straně tohoto dokumentu uvedeno "Ano" na řádku "Mikrovlnné (MW) spoje".

V dané lokalitě provozuje společnost T-Mobile Czech Republic a.s. MW spoj(e), které jsou nezbytné pro funkci veřejné telekomunikační sítě. Parametry MW spoje (ů) jsou za textem této přílohy.

V případě, se jedná o kolizní stav, požadujeme předložení „Koordinační situace“ s uvedením výškových parametrů stavby k posouzení, tyto podklady zašlete na e-mail:

[petr.dundacek@t-mobile.cz](mailto:petr.dundacek@t-mobile.cz)

V případě, že budou instalovány jeřáby, požadujeme předložit ZOV k posouzení.

Nedojde-li při realizaci uvedené akce k dosažení výšky uvedených MW spojů ( včetně činnosti stavebních strojů ) s výstavbou souhlasíme.

V případě dosažení výšky uvedených MW spojů, s realizací stavby souhlasíme za podmínky uzavření „Smlouvy o úhradě vynaložených nákladů“. Na základě této smlouvy budou dotčené MW spoje přeloženy na náklady investora.

Smlouva bude podepsána, před vydáním stavebního povolení, mezi investorem akce a společností T-Mobile Czech Republic a.s..

V souvislosti se zněním § 100 zákona č. 127/2005 Sb., o elektronických komunikacích, upozorňujeme stavebníka, že za rušení provozu elektronických komunikačních zařízení a sítě nebo provozování rádiových služeb, je považováno i rušení způsobené stíněním nebo odrazy elektromagnetických vln stavbami nebo činností stavebních strojů. Náklady na odstranění rušení stavbami nese vlastník dotčené stavby, náklady na odstranění rušení činnostmi souvisejícími s prováděním stavby nese stavebník. Dále bychom chtěli upozornit na znění §118 a násl. zákona o elektronických komunikacích, kde za porušení výše uvedených činností, v ochranném pásmu komunikačních vedení, je možno uložit pokutu až do výše 2 mil. Kč.

### Seznam MW spojů v kolizi se souřadnicemi a výškami antén :

Souřadnice	Výška	Souřadnice	Výška
------------	-------	------------	-------

### Kontakt v případě kolize s MW spoji :

- Petr Dundáček: [petr.dundacek@t-mobile.cz](mailto:petr.dundacek@t-mobile.cz)

V další komunikaci nebo požadavku doplňujících dotazů, uvádějte do „Předmětu“ e-mailu vždy číslo jednací.

Příloha č.5

**Podmínky řešení kolizí s elektropřípojkou****Tuto přílohu použijte pouze v případě kolize s elektropřípojkou.**

Vaše žádost je v kolizi s elektropřípojkou pokud je v tabulce na první straně tohoto dokumentu uvedeno "Ano" na řádku "Elektropřípojky (vedení NN)".

V dotčeném území stavby se nachází kabelová trasa elektropřípojky k základnové stanici ( ZS ) společnosti T-Mobile Czech Republic a.s. (TMCZ).

S ohledem na výstavbu nad stávající trasou a v jejím ochranném pásmu požadujeme splnění následujících podmínek:

- Pro řešení níže uvedeného, kontaktujte kontaktního pracovníka.

Stavebník je dále povinen učinit veškerá potřebná opatření tak, aby nedošlo k poškození vedení elektropřípojky a zařízení stavebními pracemi, zejména tím, že zajistí:

- písemné vyrozumění o zahájení prací a to nejméně 15 dnů předem,
- před zahájením zemních prací vytyčení trasy elektropřípojky,
- prokazatelné seznámení pracovníků, kteří budou provádět práce, s polohou vedení (zařízení),
- upozornění organizace provádějící zemní práce na možnou odchylku uloženého kabelového vedení (zařízení) od polohy vyznačené ve výkresové dokumentaci,
- upozornění pracovníků, aby dbali při pracích v těchto místech největší opatrností a nepoužívali zde nevhodné nářadí, a také ve vzdálenosti nejméně 0,5m po každé straně vyznačené trasy vedení (zařízení) nepoužívali žádných mechanizačních prostředků (hloubících strojů, sbíječek apod.),
- řádné zabezpečení odkrytého podzemního kab. vedení (zařízení) proti poškození, odcizení
- odpovídající ochranu kabelů a ochranu kabelové trasy dle platných norem, pokud bude trasa kabelů pojižděna vozidly nebo stavební mechanizací
- nad kabelovou trasou dodržovat zákaz skládek a budování zařízení, která by znemožnila přístup ke kabelům (včetně, např. trvalých parkovišť apod.)
- bez souhlasu majitele, správce nesnižovat, ani nezvyšovat krytí nad kabelovou trasou,
- při křížení, příp. souběžích podzemních kab. vedení byla dodržena ČSN 73 6005 „Prostorové uspořádání sítí technického vybavení“,
- ohlášení ukončení stavby na servisního partnera TMCZ a jeho pozvání ke všem úkonům v řízení o povolení užívání stavby, aby prováděné práce respektovaly podmínky vyplývající ze zákona 127/2005 Sb., O elektronických komunikacích a zákona 183/2006 Sb., Stavební zákon a platných prováděcích vyhlášek.

V případě, že stavebník poškodí TI v majetku nebo správě TMCZ vzniká TMCZ právo na náhradu škody.

Při splnění výše uvedených podmínek TMCZ souhlasí s výstavbou v zájmovém území.



**Kontakt v případě kolize s elektropřípojkou:**

- servisní partner TMCZ, firma **S COM s.r.o. - 725 343 139, e-mail: [sluzby@skom.cz](mailto:sluzby@skom.cz).**  
Společnost S COM s.r.o. je zplnomocněna ke kompletnímu řešení při dotčení NN sítí v majetku TMCZ, a to vč. zajištění vypracování všech požadovaných stupňů PD, zajištění a schválení PD na TMCZ, geodetické zaměření, vytýčení, fotodokumentace a dohled nad realizací stavby.

Společnost TMCZ vytýčení sítí nezajišťuje, se žádostí o vytýčení se obraťte na našeho servisního partnera.

V další komunikaci nebo požadavku doplňujících dotazů, uvádějte do „Předmětu“ e-mailu vždy číslo jednací.



**Podmínky řešení kolizí se základnovou stanicí nebo bodem sítě**

**Tuto přílohu použijte pouze v případě kolize se základnovou stanicí nebo bodem sítě.**

Vaše žádost je v kolizi se základnovou stanicí pokud je v tabulce na první straně tohoto dokumentu uvedeno "Ano" na řádku "Základnové stanice".

Vaše žádost je v kolizi s bodem sítě pokud je v tabulce na první straně tohoto dokumentu uvedeno "Ano" na řádku "Body sítě".

V dotčeném území je instalována základnová stanice nebo bod sítě (ZS) společnosti T-Mobile Czech Republic a.s. (TMCZ) vč. konstrukcí, technologie, napájení a rozvodů.

Seznam dotčených základových stanic a bodů sítě:

S realizací akce souhlasíme za podmínky dodržení níže uvedených pravidel:

**1. Zásah do konstrukcí ZS, přesuny kabeláže, technologie, přístup k ZS atp. :**

- minimálně 1 měsíc před realizací oznamte zahájení uvedené akce, na e-mailovou adresu:

[RAN\\_wystavba@t-mobile.cz](mailto:RAN_wystavba@t-mobile.cz)

**2. Výpadek napájení**

- Musí být nahlášen min. 14 dnů před plánovaným výpadkem na e-mailovou adresu:

[ez@t-mobile.cz](mailto:ez@t-mobile.cz)

V žádném případě nesmí být prováděna žádná manipulace s technologií a konstrukcemi ZS, bez předchozího projednání a odsouhlasení zástupcem společnosti T-Mobile CZ a.s..

V souvislosti se zněním § 100 zákona č. 127/2005 Sb., o elektronických komunikacích, upozorňujeme stavebníka, že za rušení provozu elektronických komunikačních zařízení a sítí nebo provozování rádiových služeb, je považováno i rušení způsobené stíněním nebo odrazy elektromagnetických vln stavbami nebo činnostmi stavebních strojů. Náklady na odstranění rušení stavbami nese vlastník dotčené stavby, náklady na odstranění rušení činnostmi souvisejícími s prováděním stavby nese stavebník. Dále bychom chtěli upozornit na znění §118 a násl. zákona o elektronických komunikacích, kde za porušení výše uvedených činností, v ochranném pásmu komunikačních vedení, je možno uložit pokutu až do výše 2 mil. Kč.

**V další komunikaci nebo požadavku doplňujících dotazů, uvádějte do „Předmětu“ e-mailu vždy číslo jednací.**



Příloha č.7

## Popis DGN výkresů s průběhy tras optických vedení a elektropřípojky (vedení NN)

V případě kolize s trasou vedení optické sítě nebo trasou elektropřípojky (vedení NN) jsou součástí e-mailu obsahujícího toto stanovisko soubory DGN výkresů s průběhem tras vedení.

V případě kolize s trasou optické sítě je zaslán soubor "Opticke trasy vedeni <číslo žádosti>.dgn" ("<číslo žádosti>" je nahrazeno skutečným číslem žádosti).

V případě kolize s trasou elektropřípojky (vedení NN) je zaslán soubor "Elektro trasy vedeni NN <číslo žádosti>.dgn" ("<číslo žádosti>" je nahrazeno skutečným číslem žádosti).

**Soubory DGN výkresů jsou vytvářeny pouze v případě kolize s průběhem trasy (čáry). V případě kolize pouze s bodovým objektem sítě nejsou výkresy generovány (odesílány).**

### Struktura DGN výkresů:

Přesnost	Číslo vrstvy
Geodeticky zaměřeno	1
Z dokumentace	2
Přibližný průběh	3
Plánováno (ve výstavbě)	4

Druh trasy	Styl čáry
Trasa vedení podzemní, v chráničce/žlabu	0
Trasa vedení v kabelovodu, v kolektoru, v metru, ...	3
Trasa vedení nadzemní, vedení na konstrukci	7

- Výkres ve formátu DGN V7.
- Kresba umístěna ve třetím kvadrantu v normální orientaci, přičemž souřadnice y, x v S-JTSK jsou v reálných souřadnicích výkresu MicroStationu stejné souřadnice se zápornými znaménky (y v JTSK = -x v souřadnicích výkresu, x v JTSK = -y v souřadnicích výkresu).



Váš dopis zn.: elektronické podání  
Ze dne: 10.09.2024  
Naše zna ka: RSMSV/20240910-002/ES

**Atregia s.r.o.**

Vážného 99/10  
62100 Brno

Vy izuje: Pavel Pot šil  
Telefon: +420725842761  
E-mail: pavel.potesil@veolia.com  
Datum: 10.09.2024

**Vyjád ení k existenci sítí a za ízení na sítích**  
provozovaných spole ností  
**Veolia Energie R, a.s.**

Název akce:	Revitalizace ve ejného prostranství p ed autobusovým nádražím v Karviné	
Lokaliza ní údaje:	Okres:	Karviná
	Obec:	Karviná
	Název k.ú.:	Karviná-m sto
Zájmové území:	Vymezeno v situaci uvedené v p íloze	
Kontaktní osoba:	Barbora Zábojníková	
Kontaktní údaje: tel., e-mail	732437139, barbora.zabojnikova@atregia.cz	
Platnost vyjád ení:	1 rok ode dne vyhotovení 10.09.2024	

Ve Vámi vyzna eném zájmovém území

**dojde k dot ení**

za ízení ve správ Veolia Energie R, a.s. Region Morava-sektor Východ, ÚDS

Jedná se o:

**Podzemní vedení tepelných sítí**

Ve Vámi vyzna eném zájmovém území se vyjad ují také další spole nosti skupiny Veolia Energie R, a.s. Vyjád ení jsou zaevidována v samostatných dokumentech pod jednacími ísly: VPS/20240910-004/ES.

Stanovisko NELZE použít pro jednání s orgány státní správy ve v cech územního plánování a stavebního ádu dle zákona . 183/2006 Sb. v platném zn ní a NELZE ho použít nap . pro územní ízení, ízení o územním souhlasu, ve ejnoprávní smlouvy pro umístn ní stavby, zjednodušeném územním ízení, ohlášení, stavebním ízení, spole ním územním a stavebním ízení, ve ejnoprávní smlouv o provedení stavby nebo pro oznámení stavebního zám ru s certifikátem autorizovaného inspektora.

- V p ípad , že budou p í realizaci v ochranném pásmu uvedených vedení (mimo komunikace) používány stavební stroje je nutné tyto vedení zajistit proti jejich poškození, zejména p í pojezdu t žší techniky.

- Požadujeme p edložit platnou projektovou dokumentaci, pro územní nebo stavební ízení, k vyjád ení, ešící zejména rozsah prací v okolí tepelných rozvod , zásady organizace výstavby, rozsah stavebních prací a konkrétní ochranu tepelných a jiných rozvod v naší správ . Pokud v tomto p ípad nedojde k územnímu nebo stavebnímu ízení, požadujeme i p esto p edložit p ed realizací projektovou dokumentaci k odsouhlasení. V p ípad k ízení je nutno provést sondážní výkopy a k ízení zpracovat do projektové dokumentace.

1/4

**Veolia Energie ČR, a.s.**

Sídlo: 28. října 3337/7, Moravská Ostrava, 702 00 Ostrava  
Společnost zapsána v obchodním rejstříku vedeném Krajským soudem v Ostravě pod sp. zn. B318  
IČO: 451 93 410, DIČ: CZ45193410  
Tel.: +420 596 609 111, Zákaznická linka: 800 800 860  
[www.vecr.cz](http://www.vecr.cz), [www.veolia.cz](http://www.veolia.cz)

Držitel certifikátů: kvality dle ČSN EN ISO 9001,  
environmentálního řízení dle ČSN EN ISO 14001,  
bezpečnosti a ochrany zdraví při práci dle  
ČSN ISO 45001, managementu hospodaření s energií  
dle ČSN EN ISO 50001, protikorupčního  
managementu dle ČSN ISO 37001.



**- Z důvodu manipulací a zásahů do zařízení – technologie v naší správě, případně v ochranném pásmu našeho zařízení, požadujeme umožnit technický dozor nad prováděnými pracemi zástupcem spol. Veolia Energie R, a.s., včetně bezproblémového přístupu na stavenišť. Stavebník v předstihu 10 dní před započetím prací předloží časový harmonogram prací, na jehož základě bude vzájemně dohodnut způsob provádění dozoru a určení dozorujičích pracovníků. Kontaktní osoba - vedoucí provozu, p. Koníček 721 042 287.**

Stavebník zajistí ochranu teplotního vedení v rozsahu daném zákonem č. 458/2000 Sb. § 87 v platném znění, SN 736005 - Prostorové uspořádání vedení technického vybavení a v souladu s ostatními platnými předpisy je povinen učinit veškerá opatření, aby během stavebních činností nedošlo k poškození teplotního vedení. V této souvislosti odpovídá jak za škody způsobené na zařízení teplotní společnosti, tak za škody vzniklé na zdraví a majetku třetím osobám. Ochranu bezporuchového provozu teplotního vedení, v rámci ochranného pásma a rovněž v rámci bezpečnostního pásma stanoveného dodavatelem, během stavby a po jejím dokončení je povinen zajistit splněním následujících podmínek:

- Předem písemně nebo telefonicky oznámit termín zahájení prací v ochranném pásmu tepelných sítí pověřenému pracovníkovi Veolia a požádat jej o odsouhlasení provedených prací. Požádat jej neprodleně i v případě, kdy dojde k zásahu do pískového lože, nebo obnažení vedení, k posouzení vzniklé situace. Požádat jej neprodleně i v případě, kdy dojde k obnažení železobetonového kanálu, k posouzení vzniklé situace.
- Před zahájením zemních prací zabezpečit vytyčení přesné polohy teplotního vedení zodpovědným pracovníkem závodu Závod Distribuce a služby, t.j. pracovníkem příslušného provozu, viz. níže. Prokazatelně vytyčením seznámit pracovníky, kteří budou práce v blízkosti teplotního vedení provádět.
- Zemní práce do vzdálenosti 2,5 m na každou stranu od svislé roviny vedené po obou stranách teplotního vedení budou prováděny ručně se zvýšenou opatrností, tedy bez použití mechanizačních prostředků.
- Na vytyčenou trasu teplotního vedení a v jeho ochranném pásmu nebude uskládován žádný stavební materiál ani zemina. Nebude v něm prováděna žádná činnost, která by ohrožovala bezpečný a spolehlivý provoz teplotního vedení.
- Stavba nesmí omezit přístup pracovníků skupiny Veolia Energie k tepelnému vedení pro zajištění jeho provozu, údržby a případných oprav. Z tohoto důvodu si Veolia Energie vymezuje rovněž bezpečnostní pásmo okolo vnitřních rozvodů RTZ 2,5m.
- Neprodleně ohlásit každé poškození teplotního vedení na Zákaznickou linku tel. č. 800 800 860.
- Při souběhu nebo křížení požadujeme respektovat zákonné ochranné pásmo tepelného vedení, tzn. zajistit odstup min. 2,5 m od jeho vnější hrany. Křížení pak požadujeme vést kolmo, mimo tělesa tepelných kompenzátorů, šachtic a nahlížecích otvorů s tím, že nové nebo překládané vedení je nutné uložit do chráněky určené k ochraně proti mechanickému poškození a vyšší teplotě, která v případě havárie a úniku topného média, může dosáhnout u horkovodu teploty 160°C a u parovodu 185°C. Délka chráněky musí při křížení přesahovat o minimálně 1 m přes dorysný okraj tepelného vedení na obě strany. Při souběhu doporučujeme použít chráněku ve vzdálenosti 0,5 až 1 metru od okraje tepelného vedení. a to s přesahem 1 m na každou stranu od vnější hrany našeho tepelného kanálu, resp. předizolovaného potrubí. Pro plynové potrubí požadujeme splnit povinná opatření dle platné legislativy pro umístění plynového vedení v blízkosti podzemních polouzavřených dutých prostor. Při pracích v ochranném pásmu požadujeme dodržení SN 73 6006 - Výstražné fólie k identifikaci podzemních vedení technického vybavení.
- V případě, kdy by v ochranném pásmu tepelného vedení mělo dojít k významným změnám, jako jsou křížení nebo souběhy s překládanými případně novými sítěmi, zvýšení zatížení, složení podkladových vrstev, úprava poklopů, výrazná změna výšky oproti stávajícímu stavu, umístění trvalých překážek (značení, osvětlení, apod.) je nutné tyto změny prokazatelně projednat a odsouhlasit s Veolií (např. samostatným zápisem nebo zápisem ve stavebním deníku).
- Z důvodu plánované údržby, GO, odstraňování případných poruch a havárií, požadujeme nevysazovat zelet trvalého charakteru, chráněnou nebo jinak výjiměnou, v ochranném pásmu tepelných vedení, které je 2,5 m od okraje vedení (potrubí) na obě strany dle zákona č. 458/2000 Sb.



U podmínky dodržení SN 736005 upozorujeme na skutečnost, že tepelné vedení v podkladech Veolie není zaměřeno, ale pouze zakresleno. Přesnou polohu lze určit pouze sondážními výkopy s jejich následným zaměřením.

Sít v terénu vám vytyčí odpovídající pracovník

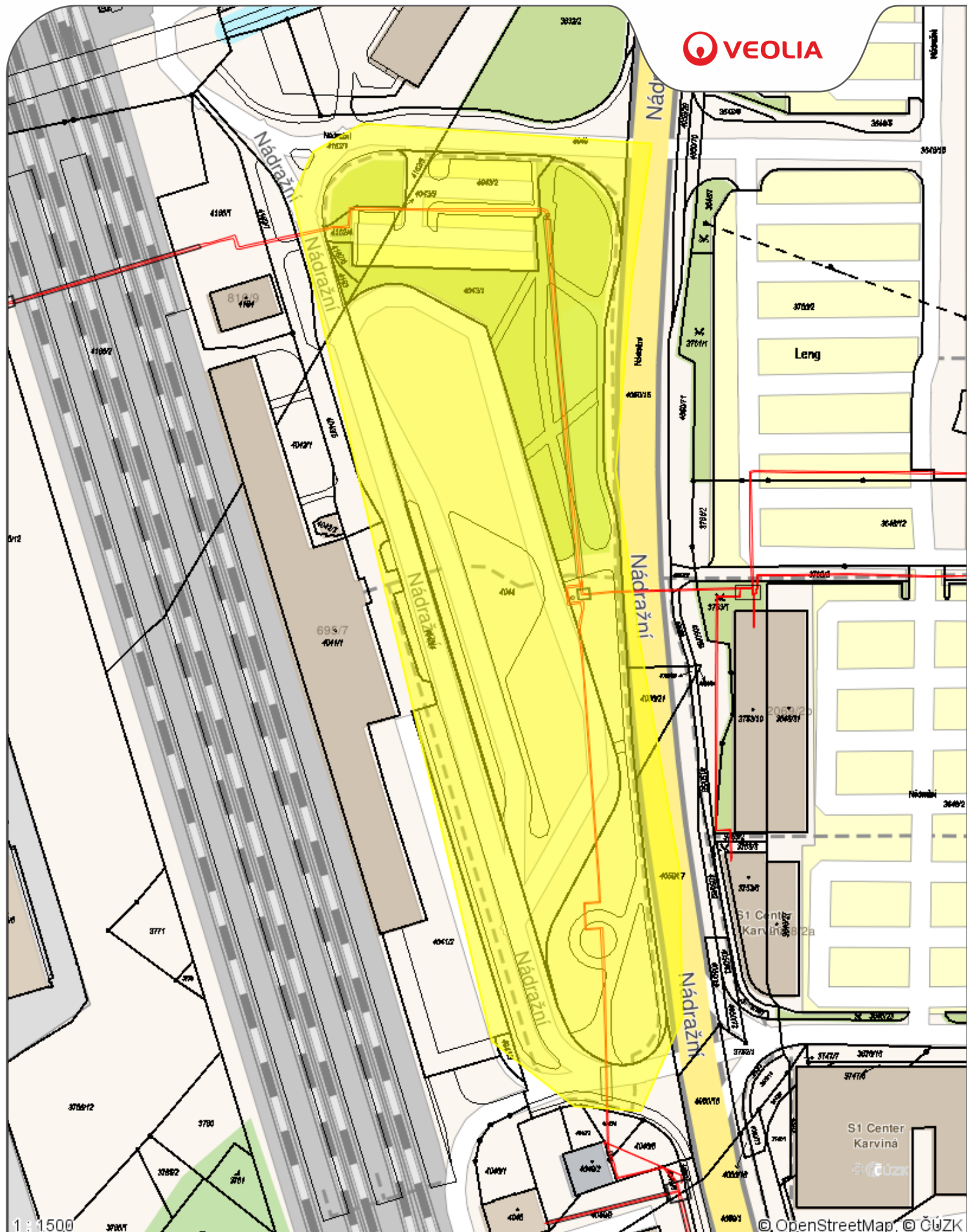
Karviná - Pavel Potesil, tel.725842761, [pavel.potesil@veolia.com](mailto:pavel.potesil@veolia.com)

Nebudou-li dodrženy podmínky obsažené v tomto vyjádření, bude stavebníinnost a úpravy terénu prováděné v ochranném pásmu teplotního zařízení považována podle § 87 odst. 4 zákona č. 458/2000 Sb. jakoinnost bez našeho předchozího písemného souhlasu. Informace o teplotním zařízení smí být použity pouze pro uvedený účel, nesmí být poskytnuty třetí osobě ani dále jakýmkoliv způsobem šířeny nebo využívány.

Platnost vyjádření je 1 rok.

**Ing. Rudolf Šulava**  
Vedoucí sektoru Karviná  
Tel.: + 420 596 309 055  
E-mail: [rudolf.sulava@veolia.com](mailto:rudolf.sulava@veolia.com)

1. příloha - situace



Příloha .1

Datum: 10.09.2024

Vypracoval: Pavel Potěšil

Legenda:

- Tepelné podzemní rozvody
- Tepelné nadzemní rozvody
- Ostatní podzemní rozvody
- Ostatní nadzemní rozvody
- Stavební objekty



## Zábojníková Barbora

---

**Od:** Rebro Martin <Martin.Rebro@karvina.cz>  
**Odesláno:** středa 13. listopadu 2024 15:11  
**Komu:** Zábojníková Barbora  
**Kopie:** Reczek Michal  
**Předmět:** RE: dotaz - vyjádření existence sítí  
**Přílohy:** Veřejné osvětlení ul. Nádražní Karviná.pdf

Dobrý den, přílohou Vám posílám výkres sítí veřejného osvětlení na ul. Nádražní v Karviné.  
Pokud budete mít projekt zašlete ho na adresu [michal.reczek@karvina.cz](mailto:michal.reczek@karvina.cz), abychom mohli napsat stanovisko vlastníka k záměru.

S pozdravem

Ing. Martin Rebro  
odbor komunálních služeb  
[martin.rebro@karvina.cz](mailto:martin.rebro@karvina.cz) | +420 596 387 373



STATUTÁRNÍ MĚSTO KARVINÁ · Magistrát města Karviné  
Fryštátská 72/1, 733 24 Karviná-Fryštát  
[Web](#) | [Facebook](#) | [Twitter](#) | [Instagram](#) | [Youtube](#)

**From:** Zábojníková Barbora <barbora.zabojnikova@atregia.cz>  
**Sent:** Wednesday, November 13, 2024 2:28 PM  
**To:** Rebro Martin <Martin.Rebro@karvina.cz>  
**Subject:** dotaz - vyjádření existence sítí

### Upozornění!!!

Tento e-mail pochází z jiné organizace.

Dobrý den,

Obracím se na Vás s prosbou ohledně vyjádření k existenci sítí. Psala jsem na technické služby Karviná a ti mají VO pouze v údržbě a dostala jsem kontakt na Vás. Na Vašich stránkách jsem nenašla žádný formulář k žádosti o vyjádření k sítím, proto se na Vás obracím touto cestou.

Chtěla bych Vás poprosit o vyjádření k technické infrastruktuře z důvodu: zjištění existence sítí. Jedná se mi hlavně o zákres VO.

Název akce: " Revitalizace veřejného prostranství před autobusovým nádražím v Karviné".

V příloze zasílám žádost přes mawis se zákresem území.

Děkuji a přeji pěkný den.

S pozdravem

**Bc. Barbora Zábojníková**  
rozpočtářka

+420 732 437 139

Atregia s.r.o.  
Vážného 10  
621 00 Brno  
[www.atregia.cz](http://www.atregia.cz)





ČD-TELEMATIKA

Bc. Barbora Zábojníková  
Atregia s.r.o.  
Vážného 10 10  
621 00 Brno - Řečkovice

Číslo jednací 3202419568

Datum 10.9.2024

Vyřizuje Lucie Svojanovská

telefon +420 601 348 598

e-mail Lucie.Svojanovska@cdt.cz

Věc:

**Vyjádření k existenci sítí elektronických komunikací - Informace o poloze**

Název stavby: **Revitalizace veřejného prostranství před autobusovým nádražím v Karviné**

V zájmovém území určeném a vyznačeném žadatelem **se nenachází** prostředky sítí elektronických komunikací v majetku **Správy železnic s.o. ve správě ČD - Telematiky a.s.** a zájmové území nezasahuje do ochranného pásma těchto sítí dle §102 zák. č. 127/2005 Sb., o elektronických komunikacích.

**Vyjádření k prostředkům sítí elektronických komunikací v majetku ČD - Telematiky a.s. nebo v majetku jiných vlastníků, kteří pověřili správou svých sítí elektronických komunikací ČD - Telematiku a.s., vám bude vyhotoveno samostatně.**

**Vyjádření pozbývá platnosti dne 10.9.2026**

Počet příloh: 1

ČD - Telematika a.s.  
Pernerova 2819/2a  
130 00 Praha 3

Žádost je možné podávat elektronicky na [vyjadreni.cdt.cz](http://vyjadreni.cdt.cz) nebo e-mailem na [helpdesk@cdt.cz](mailto:helpdesk@cdt.cz).

[www.cdt.cz](http://www.cdt.cz)

ČD - Telematika a.s. | akciová společnost | Korespondenční adresa: Pod Tábořem 369/8a | 190 00 Praha 9 | tel.: +420 972 225 555

Sídlo společnosti: Pernerova 2819/2a | 130 00 Praha 3 | IČ: 61459445 | DIČ: CZ61459445 | Vedená u Městského soudu v Praze, spisová značka B 8938

Barbora Zábojníková  
Atregia s.r.o.  
Vážného 99/10  
62100 Brno

Dne: 10.09.2024  
Vaše č.j.: 2024439017  
Naše č. j.: 18055/24

**Věc: Revitalizace veřejného prostranství před autobusovým nádražím v Karviné**

K Vašemu dotazu ze dne 10.09.2024 sdělujeme, že v k.ú. Karviná-město se v místě, které bylo vymezeno ve Vaší žádosti (viz níže), nenachází podzemní dálkové zařízení ani nadzemní objekty, jejichž vlastníkem či provozovatelem je společnost ČEPRO, a.s., a místo není dotčeno ani jinými jejími zájmy.

Vymezené území:

Karviná-město



Platnost tohoto sdělení je 12 měsíců ode dne jeho vyhotovení.

ČEPRO, a.s.  
oddělení evidence a správy nemovitostí

Sdělení je generováno automaticky ze software evidenci sítě technické infrastruktury a zařízení ČEPRO, a.s.. Kontakt pro případ dotazů: Jana Pólová, tel. 221/968 129, email: [jana.polova@ceproas.cz](mailto:jana.polova@ceproas.cz)

Barbora Zábojníková  
Atregia s.r.o.  
Vážného 99  
621 00 Brno

(dále jen „žadatel“)

Číslo žádosti	Naše značka	Vyřizuje / linka / e-mail	Místo odeslání / dne
202409339	09339/2024/CEPS	Markéta Zavadilová / +420511105621 / zavadilova@ceps.cz	Praha / 10. 9. 2024

Sdělení o poloze technické infrastruktury (přenosové soustavy) podle § 161 zákona č. 183/2006 Sb., stavební zákon

**Název záměru:** Revitalizace veřejného prostranství před autobusovým nádražím v Karviné  
(dále jen „Záměr“)

Vážený žadateli,

na základě Vaší žádosti o vydání sdělení podle § 161 zákona č. 183/2006 Sb., stavební zákon, Vám sdělujeme následující.

**Toto sdělení je vydáváno pouze pro účely uvedené v § 161 zákona č. 183/2006 Sb., stavební zákon, není stanoviskem vlastníka technické infrastruktury (přenosové soustavy) k podmínkám dotčených ochranných pásem podle stavebního zákona ani souhlasem s umístěním stavby nebo s jinou činností v ochranném pásmu zařízení přenosové soustavy podle § 46 odst. 11 zákona č. 458/2000 Sb., energetický zákon (dále jen „energetický zákon“).**

**V případě záměru povolovaného podle stavebního zákona je nezbytné pro povolení získat souhlasné stanovisko vlastníka technické infrastruktury podle zákona č. 183/2006 Sb., stavební zákon.**

V území označeném Vaším polygonem (viz příloha č. 1 a 2 tohoto sdělení) se nenachází žádné zařízení přenosové soustavy, ani jeho ochranné pásmo.

Toto sdělení má platnost do 10. 09. 2026

**Vedeme elektřinu nejvyššího napětí**



S pozdravem

ČEPS, a.s.

 ČEPS, a.s.  
Elektrárenská 774/2  
101 52 Praha 10  
DIČ: CZ25702556

*Přílohy:*

- 1) Polygon zájmového území*
- 2) Seznam parcel a katastrálních území dotčených polygonem zájmového území*

**Vedeme elektřinu nejvyššího napětí**



Atregia s.r.o.  
Vážného 99 /10  
62100 Brno

Váš dopis značky / ze dne	Naše značka	Vyřizuje	Místo odeslání / dne
0000148044 / 10.09.2024	UPTS/OS/373351/2024	Šárka Stašková	Praha / 11.09.2024

**Věc: Vyjádření k existenci podzemních sítí spol. České Radiokomunikace, a.s.**

Účel: Existence sítí

**Akce: Revitalizace veřejného prostranství před autobusovým nádražím v Karviné**

K Vaší žádosti o vyjádření k existenci sítí Vám sdělujeme, že ve Vámi vyznačeném/řešeném území nedojde ke styku s žádným podzemním vedením/zařízením v naší správě.

S pozdravem

Za správnost:

České Radiokomunikace a.s.  
Skokanská 2117/1  
169 00 Praha 6  
(53)  
*Šárka Stašková*

Šárka Stašková  
Specialista ochrany sítě

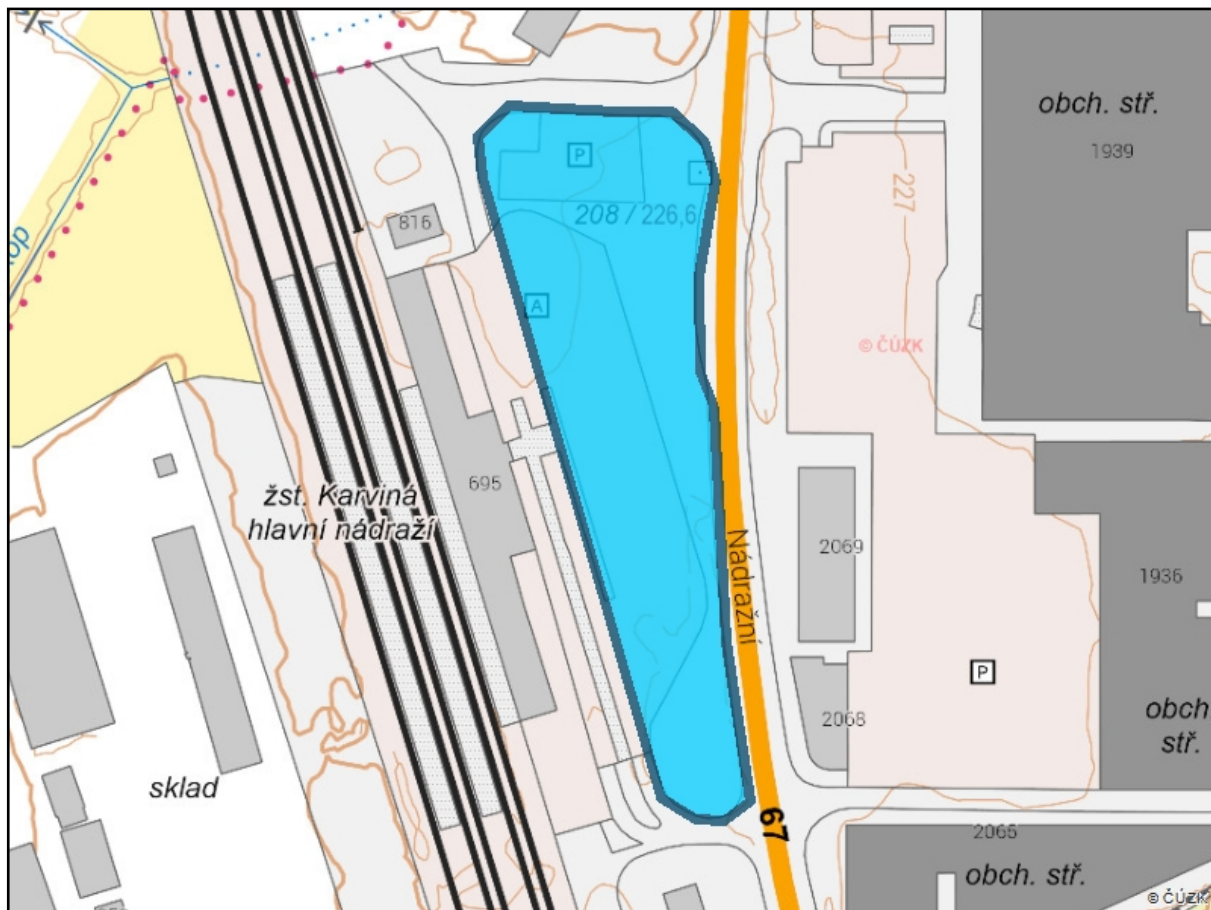
Příloha:

**Platnost tohoto vyjádření je jeden rok od data vystavení, tj. do 11.09.2025**

PIN: 2831

Žádost č. j. UPTS/OS/373351/2024

## Zájmové území



### Seznam parcel:

katastrální území: 663824 parcely:

4043/1,4043/2,4043/3,4043/4,4044,4049,4050/15,4050/21,4050/57,4162/1,4162/4,4162/5,4162/6,4163

**Poznámka:** Upozorňujeme Vás, že toto stanovisko **NELZE** uplatnit pro umístění a provoz větrných elektráren.



---

ŽADATEL

Atregia s.r.o.

---

NAŠE ZNAČKA  
0201778219

VYŘIZUJE / LINKA

VYŘÍZENO DNE  
10.09.2024

---

**Sdělení o existenci komunikačního vedení společnosti Telco Pro Services, a. s.**

Název akce: **Revitalizace veřejného prostranství před autobusovým nádražím v Karviné**

Účel: **Informativní**

Vážený zákazníku,  
dovolujeme si reagovat na Vaši žádost číslo 0201778219 ze dne 10.09.2024, která se týkala sdělení o existenci komunikačního zařízení na Vámi určeném zájmovém území.

Dle vědomí společnosti Telco Pro Services, a. s., se na Vámi vymezeném zájmovém území:  
**nenachází komunikační zařízení v majetku společnosti Telco Pro Services, a. s.**

Zároveň si Vás dovoluujeme upozornit, že není vyloučeno, že se ve Vámi vymezeném zájmovém území nachází jiné zařízení, které není v majetku společnosti Telco Pro Services, a. s.

Toto sdělení je platné do 10.09.2025.

V souvislosti s výše uvedeným si Vás dovoluujeme upozornit, že sdělení o existenci či neexistenci sítí představuje skutečnosti tvořící obchodní tajemství společnosti Telco Pro Services, a. s. Poskytnuté informace jsou dále také důvěrnými informacemi společnosti Telco Pro Services, a. s. Z výše uvedených důvodů si Vás proto společnost Telco Pro Services, a. s., dovoluje upozornit, že s poskytnutými informacemi je potřeba nakládat dle platných právních předpisů, v opačném případě se vystavujete postihu ve smyslu platné právní úpravy. V této souvislosti si Vás dovoluujeme rovněž upozornit, že požadované informace nesmí být předány, sděleny, využity, zpřístupněny, či jiným způsobem postoupeny na jakoukoli třetí osobu bez předchozího prokazatelného souhlasu společnosti Telco Pro Services, a. s. Informace o existenci sítí mohou být využity pouze pro účel, pro který byly vyžádány.

S pozdravem

**Telco Pro Services, a. s.**

Praha, Praha 4  
Duhová 1531/3  
PSČ 140 00  
IČ: 29148278

**Přílohy**

Situační výkres zájmového území



**DIAMO**, státní podnik  
odštěpný závod Karviná  
Sirotků 1145/7, Vítkovice  
703 00 Ostrava

Atregia s.r.o.  
Barbora Zábojníková  
Vážného 99/10  
621 00 BRNO

Vaše značka/ze dne  
2024439017  
10. 9. 2024

Naše značka  
DIAMO-D550/87459/2024

Vyřizuje/Tel.  
Jurčíková/722981659

Ostrava  
2024-09-11

**Vyjádření k technické infrastruktuře pro akci „Revitalizace veřejného prostranství před autobusovým nádražím v Karviné“ v katastrálním území Karviná-Město**

Vážená paní,

dne 10. 9. 2024 jste požádala prostřednictvím služby UtilityReport (ev. č. žádosti 2024439017) DIAMO, státní podnik o vyjádření k technické infrastruktuře z důvodu existence sítí pro výše uvedenou akci, jejíž rozsah je zřejmý z mapy širších vztahů a situace s vyznačením zájmového území na podkladu katastrální mapy, které byly součástí Vaší žádosti.

K uvedené žádosti Vám sdělujeme, že v zájmovém území stavby se nenachází inženýrské sítě ani zařízení ve správě DIAMO, státní podnik, odštěpný závod Karviná.

Vyjádření je platné 1 rok od data vydání v rozsahu zájmového území a pro účel uvedený žadatelem.

S pozdravem

Ing. Rostislav Dudáš  
vedoucí odštěpného závodu Karviná



naše značka  
5003159905  
vyřizuje  
Jaroslav Kápička  
e-mail  
technici@gasnet.cz  
datum  
10.09.2024

Atregia s.r.o.  
Vážného 99/10  
62100 Brno

Věc:

**Revitalizace veřejného prostranství před autobusovým nádražím v Karviné**

K.ú. - p.č.: Karviná-město

Stavebník: Atregia s.r.o., Vážného 99/10, 62100 Brno

Účel stanoviska: Informace o poloze a průběhu plynárenského zařízení

GasNet, s.r.o., jako provozovatel distribuční soustavy (PDS) a technické infrastruktury, zastoupený GasNet Služby, s.r.o., vydává toto stanovisko:

V zájmovém území vyznačeném v příloze tohoto stanoviska, nejsou umístěna žádná provozovaná plynárenská zařízení a plynovodní přípojky ve vlastnictví nebo správě GasNet, s.r.o.. Mohou se zde nacházet plynárenská zařízení jiných vlastníků či správců, případně i dlouhodobě nefunkční/neprovozovaná plynárenská zařízení bez dostupných informací o jejich poloze a vlastnictví.

V rozsahu území vyznačeného v příloze souhlasíme s povolením stavby dle zákona 183/2006 Sb. ve znění pozdějších předpisů např. s vydáním územního rozhodnutí, zjednodušeným územním řízením, vydáním územního souhlasu, uzavřením veřejnoprávní smlouvy, ohlášením, stavebním povolením, veřejnoprávní smlouvou o provedení stavby nebo oznámením stavebního záměru s certifikátem autorizovaného inspektora.

V případě uzavření veřejnoprávní smlouvy nebude GasNet, s.r.o. ani GasNet Služby, s.r.o., jako zmocněnec GasNet, s.r.o., účastníkem územního ani stavebního řízení a nebudou uvedeni ve třetích osobách veřejnoprávní smlouvy.

Platí pouze pro území vyznačené v příloze tohoto stanoviska a to 24 měsíců ode dne jeho vydání.

Stanovisko bylo vygenerováno na základě vaší žádosti automaticky.

V případě dotčení pozemku v majetku společnosti GasNet, s.r.o. je třeba dále projednat smluvní vztah k tomuto pozemku. Kontakt na projednání naleznete na adrese [www.gasnet.cz/cs/kontaktni-system/](http://www.gasnet.cz/cs/kontaktni-system/), činnost "Smluvní vztahy - pozemky a budovy plynárenských zařízení", případně na Zákaznické lince GasNet 555 90 10 10.

**GasNet Služby, s.r.o.**

Plynárenská 499/1 · Zábřovice · 602 00 Brno · T 555 90 10 10 · [www.gasnet.cz](http://www.gasnet.cz)

IČ: 27935311 · DIČ: CZ27935311

**Zápis do obchodního rejstříku:** Krajský soud v Brně, sp. zn. C 57165, dne 26. 7. 2007

**Certificate of incorporation:** Regional Court in Brno, ref. number C 57165, on 26th July 2007

Zákaznická linka GasNet 555 90 10 10, [info@gasnet.cz](mailto:info@gasnet.cz), [www.gasnet.cz](http://www.gasnet.cz)



Za správnost a úplnost dokumentace předložené s žádostí včetně jejího souladu s platnými předpisy plně zodpovídá její zpracovatel. Stanovisko nenahrazuje případná další stanoviska k jiným částem stavby.

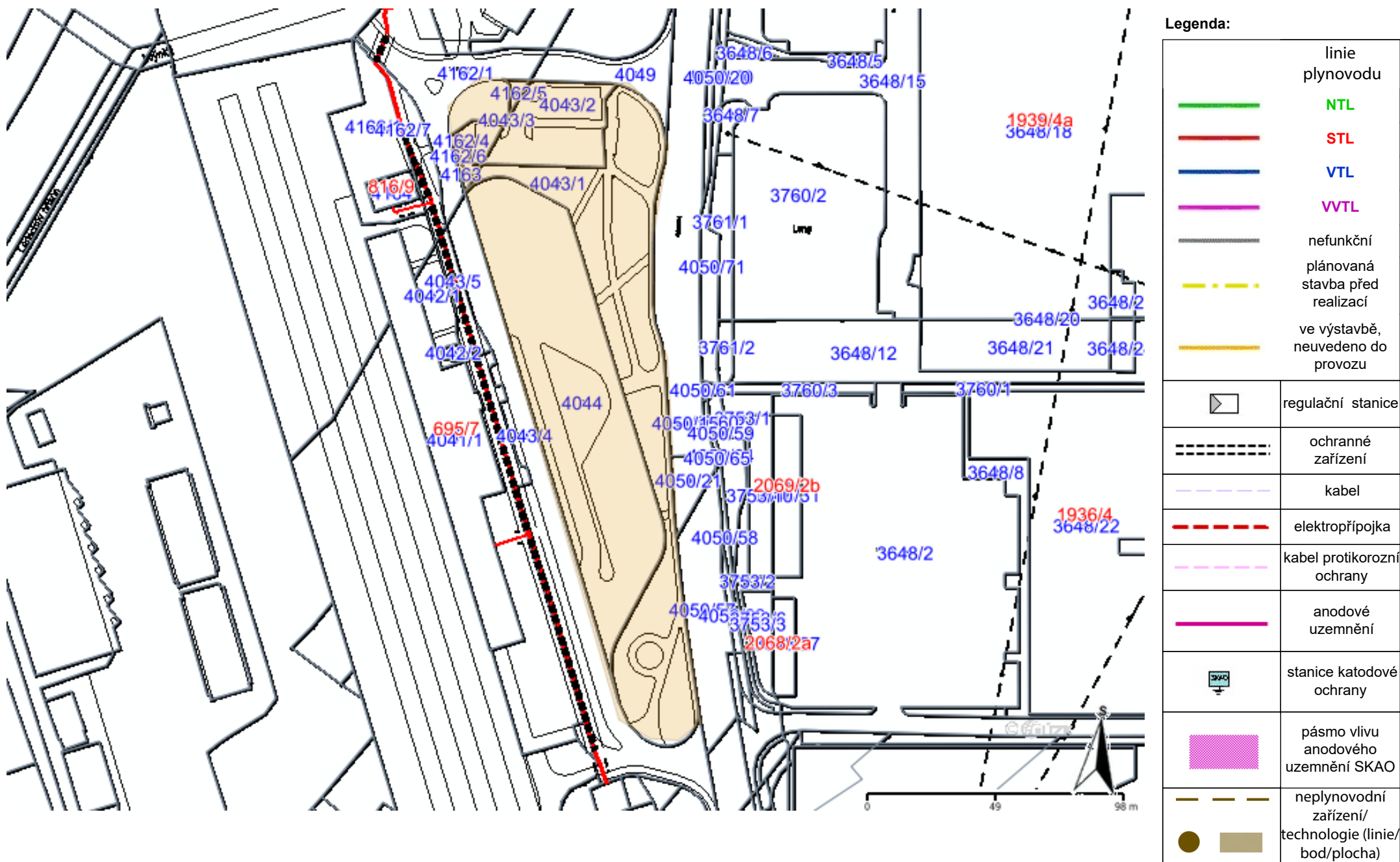
V případě další korespondence nebo jednání (např. změna stavby) uvádějte naši značku - 5003159905 a datum tohoto stanoviska. Kontakty jsou k dispozici na <https://www.gasnet.cz/cs/kontaktni-system/>.

A handwritten signature in purple ink, appearing to read 'Kápička', is placed over a rectangular area that has been redacted from the document.

GasNet, s.r.o.  
zastoupená společností GasNet Služby, s.r.o., IČ 27935311  
Jaroslav Kápička  
Vedoucí zpracování externích požadavků  
Odbor zpracování externích požadavků

Přílohy: Orientační zakres plynárenského zařízení

Provozovatel DS: GasNet, s.r.o.; Stavebník: Atregia s.r.o., Vážného 99/10, 62100 Brno. K.ú.: Karviná-město.



**Atregia s.r.o.**  
Vážného 99/10  
621 00 Brno

Váš dopis značky  
barbora.zabojnikova@atregia.cz  
10.9.2024

Naše značka  
PDEMDPB/247378/Ko/1362/2024

Vyřizuje/linka  
Kot Tomáš/266

Paskov dne  
10.9.2024

**„Revitalizace veřejného prostranství před autobusovým nádražím v Karviné“, k.ú. Karviná-město –  
Vyjádření k existenci sítí.**

Vášim dopisem ze dne 10.9.2024 jste nás požádali o vyjádření k výše uvedené akci a svoji žádost jste doložili situací zájmové oblasti stavby.

Sdělujeme Vám, že v zájmovém území stavby se nenachází naše plynovody ani jiná zařízení v naší správě a nemáme tedy k Vaší akci připomínky.

Toto vyjádření má platnost 2 roky.

S pozdravem

**Green Gas DPB, a.s.**

Rudé armády 637

739 21 Paskov

Ing. Vladimír Kičmer

vedoucí Divize geologických služeb  
*na základě plné moci ze dne 2.1.2024*

Green Gas DPB, a.s., Rudé armády 637, 739 21 Paskov

IČO 00494356  
DIČ CZ00494356  
Zápis v obchodním rejstříku  
u Krajského soudu Ostrava,  
oddíl B, vložka 217

**BANKOVNÍ SPOJENÍ**  
Komerční banka, a.s.  
číslo účtu: 11504781/0100  
**IBAN**  
CZ31 0100 0000 0000 1150 4781

**TELEFON**  
ústředna:  
558 612 111  
podatelna:  
558 612 213

**DATOVÁ SCHRÁNKA**  
xzzebra  
**E-MAIL**  
podatelna@dpb.cz  
[www.greengas.cz](http://www.greengas.cz)

**Sekce majetková Ministerstva obrany  
odbor ochrany územních zájmů a státního odborného dozoru**

Tychonova 1, Praha 6, PSČ 160 01, datová schránka hjyaavk

---

Čj. MO 745008/2024-1322  
Sp.zn. 184362/2024-1322/OÚZBR

Brno 16. září 2024

Atregia s.r.o.  
Barbora Zábojníková  
Vážného 99/10  
621 00 Brno

**Vyjádření dotčeného orgánu**

**Revitalizace veřejného prostranství před autobusovým nádražím v Karviné,  
k.ú. Karviná-město**

Odbor ochrany územních zájmů a státního odborného dozoru, Sekce majetková, **Ministerstvo obrany** na základě Vaší žádosti a ve smyslu zákona č. 222/1999 Sb., o zajišťování obrany České republiky, ve znění pozdějších předpisů (dále jen „zákon o zajišťování obrany ČR“), příslušné dle ustanovení § 36 v kontinuitě na § 317 odst. 2 a § 334a zákona č. 283/2021 Sb., stavební zákon, ve znění pozdějších předpisů, **vydává**

**vyjádření k existenci sítí**

**Ministerstvo obrany ČR neeviduje v lokalitě výše uvedenému záměru v k.ú. Karviná-město inženýrské sítě a podzemní telekomunikační vedení.**

Odůvodnění:

Ministerstvo obrany v souladu se zmocněním v § 36 v kontinuitě § 317 stavebního zákona a se zákonem o zajišťování obrany ČR provedlo po obdržení vaší žádosti o vydání vyjádření dotčeného orgánu vyhodnocení předložené žádosti a prověřilo evidenci technické infrastruktury v jeho vlastnictví. Odbor ochrany územních zájmů a státního odborného dozoru SM MO neeviduje inženýrské sítě a podzemní telekomunikační vedení, které by byly s daným stavebním záměrem v kolizi.

Toto vyjádření Ministerstva obrany má charakter předběžné informace a je platné 1 rok ode dne vydání.

Kontaktní osoba: Mgr. Barbora Kieselová, tel. 973 445 789

Mgr. Barbora Kieselová  
ministrský rada  
oddělení ochrany územních zájmů  
podepsáno elektronicky



**Atregia s.r.o.**  
Barbora Zábojníková  
Vážného 99/10  
621 00 Brno - Řečkovice

Váš dopis značky/ ze dne  
10.9.2024

Naše značka  
481/2024

Vyřizuje/linka  
Petr Novák  
novakpe@okd.cz  
www.okd.cz

Místo a datum  
Stonava 10.09.2024

### **Revitalizace veřejného prostranství před autobusovým nádražím v Karviné**

V návaznosti na Vaši žádost Vám sdělujeme, že v zájmovém území se nenachází síť a zařízení v majetku OKD, a.s.

S pozdravem

Ing. Ewa Nestrašilová

vedoucí oddělení rekultivací a pozemků  
na základě plné moci ze dne 15. 7. 2024

---

OKD, a.s. | Stonava 1077 | 735 34 Stonava  
Telefon +420 596 451 103 | E-mail info@okd.cz | www.okd.cz

---

IČ 059 79 277 | DIČ CZ05979277 | Bankovní spojení spojení č.ú. 1727047349/0800 | Česká spořitelna, a.s.  
Společnost zapsaná v obchodním rejstříku vedeném u Krajského soudu v Ostravě, oddíl B, vložka 10919

**Naše značka:** TaV/1345/2024/Vo  
**E-mail:** volna@poda.cz  
**Vyřizuje:** Volná Lenka  
**Tel.:** 592 752 060, 592 752 045  
**V Ostravě dne:** 12. 9. 2024

**Atregia s.r.o.**  
**Barbora Zábojníková**  
**Vážného 99/10**  
**62100 Brno**

**Věc:** ***Vyjádření z hlediska existence telekomunikační optické sítě a zařízení ve vlastnictví nebo správě společnosti PODA a.s.***

**Stavba:** ***„Revitalizace veřejného prostranství před autobusovým nádražím v Karviné“***

Ve Vašem zájmovém území, dle předložené situace (Karviná, ul. Nádražní), se **nenachází** telekomunikační síť ani zařízení **PODA a.s.** Při realizaci Vaší stavby v této lokalitě **nedojde** k dotčení HDPE trubek ani telekomunikačních optických kabelů **PODA a.s.** Proti provedení Vaší stavby nemáme námitek.

Ve Vašem zájmovém území, dle předložené situace (Karviná, ul. Nádražní), se **nachází** telekomunikační vedení společnosti **ČD Telematika a.s.**, Pernerova 2819/2a, 130 00 Praha - Žižkov, v jejichž HDPE chráničce je **uložen** optický kabel, ve kterém má společnost PODA a.s. pronajatá vlákna. Proto je nutné si vyžádat vyjádření i od společnosti ČD Telematika a.s. a **dodržet její podmínky stanovené ve vyjádření vydané k této stavbě.**

**Platnost vyjádření je 1 rok od jeho vydání.**

S pozdravem

za PODA a.s.  
Jindřich Milián

28. října 102/1168  
702 00 Ostrava  
IČ: 25816179, DIČ: CZ25816179  
PODA a.s. tel.: 730 430 430

**PODA**



## Vyjádření k existenci podzemního komunikačního vedení veřejné komunikační sítě, podmínky a postup k zajištění ochrany podzemního komunikačního vedení společnosti TwigoNet Europe, SE

vydané podle § 101 zákona č. 127/2005 Sb., o elektronických komunikacích v platném znění  
a § 161 zákona č. 183/2006 Sb., o územním plánování a stavebním řádu (stavební zákon), v platném znění

Žadatel: **Atregia s.r.o.**  
Stavebník: **Zábojníková Barbora**  
Název stavby: **Revitalizace veřejného prostranství před autobusovým nádražím v Karviné**  
Dotčené území: **Karviná-město (Karviná) 663824**

Číslo jednací: **13040/2024KM**      Číslo vyjádření: **13040**  
Vyřizuje: **Kristína Majerčíková**

Na základě zpracování a posouzení Vámi podané žádost o vyjádření k existenci našich sítí Vám sdělujeme, že ve Vaší zájmové oblasti **nedojde ke střetu s podzemním komunikačním vedením**

K povolení vašeho stavebního záměru stanovujeme tyto podmínky:

1. Vyjádření je platné pouze pro zájmové území určené a vyznačené žadatelem v projektové dokumentaci, kterou žadatel předložil k žádosti o vyjádření a kterou společnost TwigoNet Europe ověřila razítkem. Takto ověřená projektová dokumentace žadatele je nedílnou součástí tohoto vyjádření.
2. V případě, kdy dojde k jakékoliv změně v projektové dokumentaci žadatele, pozbývá toto vyjádření platnosti a je nutné požádat o nové vyjádření.
3. V případě, kdy termín plánovaného zahájení stavby překročí dobu platnosti tohoto vyjádření, je nutné požádat společnost TwigoNet Europe, SE o nové vyjádření.

**Toto vyjádření je vyjádřením k územnímu řízení, ohlášení stavby nebo stavebnímu řízení.**

**Vyjádření platí 12 měsíců od data vydání.**

Vyjádření vydala společnost TwigoNet Europe, SE dne

8.11.2024



Váš dopis zn.: elektronické podání  
Ze dne: 10.09.2024  
Naše značka: VPS/20240910-004/ES

**Atregia s.r.o.**

Vážného 99/10  
62100 Brno

Vyžuje: Jiří Guška  
Telefon: 702 211 844 (prac.dny 7:00-13:00)  
E-mail: vyjadreni.vps@veolia.com  
Datum: 10.09.2024

**Vyjadření k existenci sítí  
provozovaných společností  
Veolia Průmyslové služby R, a.s.**

Název akce:	Revitalizace veřejného prostranství před autobusovým nádražím v Karviné	
Lokalizační údaje:	Okres:	Karviná
	Obec:	Karviná
	Název k.ú.:	Karviná-město
Zájmové území:	Vymezeno v situaci uvedené v příloze	
Kontaktní osoba:	Barbora Zábojníková	
Kontaktní údaje: tel., e-mail	732437139, barbora.zabojnikova@atregia.cz	
Platnost vyjadření:	1 rok ode dne vyhotovení 10.09.2024	

Ve Vámi vyznačeném zájmovém území

**nedojde k dotčení**

zařízení lokální distribuční soustavy pro distribuci elektřiny ve správě  
Veolia Průmyslové služby R, a.s.

**a nedojde k dotčení**

zařízení pro výrobu a rozvod tepelné energie a stlačeného vzduchu v rámci průmyslových areálů  
OKD, a.s. a DIAMO s.p., odšťepný závod DARKOV ve správě Veolia Průmyslové služby R, a.s.

**a k dotčení dalších**

zařízení pro výrobu a rozvod tepelné energie ve vlastnictví Veolia Průmyslové služby R, a.s. se  
musí vyjadřovat provozovatel Veolia Energie R, a.s. na základě plné moci, samostatným  
dokumentem.

Ve Vámi vyznačeném zájmovém území se vyjadřují rovněž společnosti skupiny Veolia  
Energie R, a.s., jejichž vyjadření jsou nedílnou součástí tohoto vyjadření. Vyjadření jsou  
zaevidována v samostatných dokumentech pod jednacím číslem: RSMSV/20240910-002/ES.

**Ing. Jiří Guška v.r.**  
Vedoucí střediska sítí  
Veolia Průmyslové služby R, a.s.

1/2

**Veolia Průmyslové služby CR, a.s.**







Sídlo: Zelená 2061/88a, Mariánské Hory, 709 00 Ostrava  
Doručovací číslo: 70974. Společnost zapsána v obchodním  
rejstříku vedeném Krajským soudem v Ostravě pod sp. zn. B 3722.  
IČO: 278 26 554, DIČ: CZ27826554  
Tel.: +420 556 206 521, Zákaznická linka: 800 800 860

[www.vpscr.cz](http://www.vpscr.cz), [www.veolia.cz](http://www.veolia.cz)

*Držitel certifikátů:* environmentálního managementu  
dle ČSN EN ISO 14001, managementu bezpečnosti  
a ochrany zdraví při práci dle ČSN ISO 45001,  
managementu hospodaření s energií dle ČSN EN  
ISO 50001 a protikorupčního managementu dle ČSN  
ISO 37001.



Vy izuje: **Dispe ink**

	Elektro podzemní vedení
	Elektro nadzemní vedení
	Tepelné podzemní rozvody
	Tepelné nadzemní rozvody
	Ostatní podzemní rozvody
	Ostatní nadzemní rozvody
	Stavební objekt



**Atregia s.r.o.  
Barbora Zábojníková  
Vážného 99/10  
621 00 Brno**

V Praze, 10.9.2024

Naše zn.: **MW9910259774734013**

Věc: vyjádření k žádosti k akci **"Revitalizace veřejného prostranství před autobusovým nádražím v Karviné"**

Společnost Vodafone Czech Republic a.s. ( dále jen „Vodafone“ ), se sídlem Praha 5, náměstí Junkových 2, IČ: 25788001, zapsaná dne 13.8. 1999 v obchodním rejstříku vedeném Městským soudem v Praze pod spisovou značkou B.6064 a společnost Vantage Towers, s.r.o. se sídlem Závěšova 502/5, Nusle, 140 00 Praha 4, zapsaná v obchodním rejstříku vedeném u Městského soudu v Praze pod sp. zn. C 330005, IČO: 09056009, DIČ: CZ09056009 zastoupená Vodafone na základě plné moci Vám sděluje, že dle Vámi podané žádosti ze dne **10.9.2024**, která je nedílnou součástí tohoto vyjádření,

#### **souhlasí s realizací projektu.**

Ve Vámi zadaném zájmovém území a v uvedené výšce (výška stavby: 0 m, výška jeřábu: 0 m) se nenachází žádné podzemní ani nadzemní vedení.

Platnost vyjádření je **1 rok** od data vydání. Vyjádření je platné pouze v rámci předmětného projektu a pro důvod vydání vyjádření stanovený žadatelem v žádosti.

Vyjádření pozbývá platnosti uplynutím doby platnosti, změnou rozsahu zájmového území i změnou důvodu vydání vyjádření uvedeného v žádosti, to vše v závislosti na tom, která ze skutečností rozhodná pro pozbytí platnosti tohoto vyjádření nastane nejdříve. Po skončení platnosti si musíte podat novou žádost na adrese <https://zadostovyjadreni.vodafone.cz/>.

S pozdravem

v.z. Nora Hlásenská  
Vodafone Czech Republic a. s.  
náměstí Junkových 2808/2  
150 00 Praha 5

Tel.: 775012847  
E-mail: nora.hlasenska1@vodafone.com

  
Vodafone Czech Republic a.s.  
náměstí Junkových 2, 155 00, Praha 5  
IČO: 25788001, DIČ: CZ25788001  
tel.: 776 971 111, fax: 776 971 92  
-60-

**Seznam příloh/přiložených souborů:**  
Zadost\_MW9910259774734013.pdf



# Vyjádření dotčených orgánů

## Seznam obeslaných dotčených správců technické infrastruktury:

	Název	Adresa
1	CETIN a.s.	Českomoravská 2510/19, Praha 9 - Libeň, 190 00
2	ČEZ Distribuce, a.s.	Teplická 874/8. 405 02 Děčín
3	Severomoravské vodovody a kanalizace Ostrava a.s.	28. října 1235/169, 709 45 Ostrava
4	Správa železnic, státní organizace	Muglinovská 1038/5, 702 00 Ostrava
5	T – Mobile Czech Republic, a.s. – Technické oddělení	Tomíčková 2144/1, Praha 4, 149 00
6	Veolia Energie ČR, a.s.	28.října 3337/7, 709 74 Ostrava

## Seznam obeslaných dotčených orgánů státní správy:

	Název	Adresa
7	Technické služby Karviná, a.s. (info majitelé Statutární město Karviná)	Bohumínská 1878 735 06 Karviná – Nové Město





**VYJÁDŘENÍ O POLOZE SÍTĚ ELEKTRONICKÝCH KOMUNIKACÍ**  
**společnosti CETIN a.s.**  
**(„Vyjádření“)**

**A VŠEOBECNÉ PODMÍNKY OCHRANY SÍTĚ ELEKTRONICKÝCH KOMUNIKACÍ**  
**společnosti CETIN a.s.**  
**(„Všeobecné podmínky ochrany SEK“)**

toto Vyjádření a Všeobecné podmínky ochrany SEK je vydané dle ustanovení § 101 zákona č. 127/2005 Sb., o elektronických komunikacích a o změně některých souvisejících zákonů, v platném znění („**Zákon o elektronických komunikacích**“), a dle příslušných ustanovení zákona č. 283/2021 Sb., stavební zákon, ve znění pozdějších předpisů („**Stavební zákon**“), a dle příslušných ustanovení zákona č. 89/2012 Sb., občanského zákoníku, v platném znění („**Občanský zákoník**“)

**Číslo jednací: 341701/24**

**Číslo žádosti: 0124 863 200 („Žádost“)**

Název akce („ <b>Stavba</b> “)	Revitalizace veřejného prostranství před autobusovým nádražím v Karvině	
Důvod vydání Vyjádření („ <b>Důvod vyjádření</b> “)	Žádost o povolení záměru nebo odstranění stavby, zařízení nebo terénní úpravy dle Stavebního zákona	
<b>Žadatel</b>	Atregia s.r.o., kontaktní osoba: Barbora Zábojníková, Vážného 99/10, Brno, 62100	
<b>Stavebník</b>	Statutární město Karviná, Fryštátská 72/1, Karviná, 73301	
<b>Zájmové území</b>	Okres	Karviná
	Obec	Karviná
	Kat. území / č. parcely	Karviná-město
<b>Platnost Vyjádření</b>	<b>5. 12. 2026 („Den konce platnosti Vyjádření“)</b>	

Žadatel Žádostí určil a vyznačil Zájmové území, jakož i určil Důvod Vyjádření.

Na základě určení a vyznačení Zájmového území Žadatelem a na základě určení Důvodu Vyjádření vydává společnost CETIN a.s. následující Vyjádření:

**Dojde ke střetu** se sítí elektronických komunikací (dále jen „**SEK**“) společnosti **CETIN a.s.**

- (I) Na Žadatelem určeném a vyznačeném Zájmovém území se vyskytuje SEK společnosti CETIN a.s.;
- (II) Společnost CETIN a.s. **za podmínky splnění bodu (III)** tohoto Vyjádření **souhlasí**, aby Stavebník a/nebo Žadatel, je-li Stavebníkem v Zájmovém území vyznačeném v Žádosti, provedl Stavbu a/nebo činnosti povolené příslušným správním rozhodnutím vydaným dle Stavebního zákona;
- (III) Stavebník a/nebo Žadatel, je-li Stavebníkem, je povinen
  - (i) dodržet tyto níže uvedené podmínky, které byly stanovené POS, tak jak je tento označen ve Všeobecných podmínkách ochrany SEK
    - Základy mobiliáře umístíte min. 0,5m od krajního prvku SEK. Vzrostlé dřeviny vysazujte ve vzdálenosti min 1,5m od krajního prvku SEK, případně kořenový bal oddělte fólií nebo pevnou překážkou od prvků SEK. V místě budované zpevněné plochy založte v trase SEK rezervní chráničku DN 110mm s přesahem min. 0,5m za hranu zpevněné plochy. Dojde-li ke střetu konstrukčních vrstev budované zpevněné plochy s prvky SEK, bude vedení SEK uloženo do dělené chráničky odpovídajícího průměru s přesahem min. 0,5m za hranu zpevněné plochy.

Číslo jednací: 341701/24

Číslo žádosti: 0124 863 200

Všechny konce prostupů a chrániček je nutno utěsnit proti vniknutí nečistot a zaměřit. Zaměření dodat POS nejpozději dva týdny před uvedením stavby do provozu. Obnažené trasy SEK podléhají před zakrytím a záhozem kontrole POS. ; a

(ii) řídit se Všeobecnými podmínkami ochrany SEK, které jsou nedílnou součástí Vyjádření;

(IV) Pro případ, že bude nezbytné přeložení SEK, zajistí vždy takové přeložení SEK její vlastník, společnost CETIN a.s. Stavebník, který vyvolal překládku SEK je dle ustanovení § 104 odst. 17 Zákona o elektronických komunikacích povinen uhradit společnosti CETIN a.s. veškeré náklady na nezbytné úpravy dotčeného úseku SEK, a to na úrovni stávajícího technického řešení;

(V) Pro účely přeložení SEK dle bodu (IV) tohoto Vyjádření je Stavebník povinen uzavřít se společností CETIN a.s. Smlouvu o realizaci překládky SEK.

**Vyjádření je platné pouze pro Zájmové území určené a vyznačené Žadatelem, jakož i pro Důvod Vyjádření stanovený a určený Žadatelem v Žádosti.**

Vyjádření pozbývá platnosti i) v Den konce platnosti Vyjádření, ii) změnou rozsahu Zájmového území či změnou Důvodu Vyjádření uvedeného v Žádosti a/nebo iii) jakýmkoliv porušením kterékoliv povinnosti stanovené Všeobecnými podmínkami ochrany SEK, to vše v závislosti na tom, která ze skutečností rozhodná pro pozbytí platnosti Vyjádření nastane nejdříve.

Společnost CETIN a.s. vydáním tohoto Vyjádření poskytla Žadateli pro Žadatelem určené a vyznačené Zájmové území veškeré informace o SEK dostupné společnosti CETIN a.s. ke dni podání Žádosti.

Ze strany společnosti CETIN a.s. může v některých případech docházet ke zpracování Vašich osobních údajů. Ke zpracování Vašich osobních údajů dochází vždy v souladu s platnými právními předpisy. Konkrétní zásady a podmínky zpracování osobních údajů společností CETIN a.s. jsou dostupné na stránce <https://www.cetin.cz/zasady-ochrany-osobnich-udaju>.

V případě dotazů k Vyjádření kontaktujte prosím asistenční linku 800 630 630.

**Přílohami Vyjádření jsou:**

- *Všeobecné podmínky ochrany SEK*
- *Informace k vytýčení SEK ve vlastnictví společnosti CETIN a.s.*
- *Situační výkres (obsahuje Zájmové území určené a vyznačené Žadatelem a výřezy účelové mapy SEK)*

Vyjádření vydala společnost **CETIN a.s.** dne: 5. 12. 2024.



CETIN a.s.  
Českomoravská 2510/19, Libeň  
190 00 Praha 9  
DIČ: CZ04084063

102

**VŠEOBECNÉ PODMÍNKY OCHRANY SÍTĚ ELEKTRONICKÝCH KOMUNIKACÍ společnosti CETIN a.s.****1. PLATNOST VŠEOBECNÝCH PODMÍNEK**

- i) Tyto Všeobecné podmínky ochrany sítě elektronických komunikací (dále jen „VPOSEK“) tvoří součást Vyjádření (jak je tento pojem definován níže v článku 2 VPOSEK).
- ii) V případě rozporu mezi Vyjádřením a těmito VPOSEK mají přednost ustanovení Vyjádření, pokud není těmito VPOSEK stanoveno jinak.

**2. DEFINICE**

Níže uvedené termíny, jsou-li použity v těchto VPOSEK a uvozeny velkým písmenem, mají následující význam:

„**CETIN**“ znamená CETIN a.s. se sídlem Českomoravská 2510/19, Libeň, 190 00 Praha 9, IČO: 04084063, zapsaná v obchodním rejstříku vedeném Městským soudem v Praze pod spz. B 20623;

„**Den**“ je kalendářní den;

„**Kabelovod**“ podzemní zařízení sestávající se z tělesa Kabelovodu a kabelových komor, sloužící k zatahování kabelů a ochranných trubek;

„**Občanský zákoník**“ znamená zákon č. 89/2012 Sb., občanský zákoník, ve znění pozdějších předpisů;

„**POS**“ je zaměstnanec společnosti CETIN, pověřený ochranou sítě, Jiří Buczek, tel.: 602 450 122, e-mail: jiri.buczek@cetin.cz;

„**Pracovní den**“ znamená Den, který není v České republice dnem pracovního klidu nebo státem uznaným svátkem;

„**Příslušné požadavky**“ znamená jakýkoli a každý příslušný právní předpis, vč. technických norem, nebo normativní právní akt veřejné správy či samosprávy, nebo jakékoli rozhodnutí, povolení, souhlas nebo licenci, včetně podmínek, které s ním souvisí;

„**Překládka**“ je stavba spočívající ve změně trasy vedení SEK ve vlastnictví CETIN nebo přemístění zařízení SEK ve vlastnictví CETIN; Stavebník, který Překládku vyvolal, je dle ustanovení § 104 odst. 17 Zákona o elektronických komunikacích povinen uhradit společnosti CETIN veškeré náklady na nezbytné úpravy dotčeného úseku SEK, a to na úrovni stávajícího technického řešení;

„**SEK**“ je síť elektronických komunikací ve vlastnictví CETIN;

„**Stavba**“ je stavba a/nebo činnosti ve vztahu, k níž bylo vydáno Vyjádření, a je prováděna Stavebníkem a/nebo Žadatelem v souladu s Příslušnými požadavky, povolená příslušným správním rozhodnutím vydaným dle Stavebního zákona;

„**Stavebník**“ je osoba takto označená ve Vyjádření;

„**Stavební zákon**“ je zákon č. 283/2021 Sb., stavební zákon, ve znění pozdějších předpisů;

„**Vyjádření**“ je vyjádření o poloze sítě elektronických komunikací vydané společností CETIN dne 5. 12. 2024 pod č.j. 341701/24;

„**Zájmové území**“ je území označené Žadatelem a/nebo Stavebníkem v Žádosti;

„**Situační výkres**“ je výkres, který je přílohou Vyjádření a obsahuje Zájmové území určené a vyznačené Žadatelem v Žádosti a výřezy účelové mapy SEK;

„**Zákon o elektronických komunikacích**“ je zákon č. 127/2005 Sb., o elektronických komunikacích a o změně některých souvisejících zákonů, ve znění pozdějších předpisů;

„**Žadatel**“ je osoba takto označená ve Vyjádření.

„**Žádost**“ je žádost, kterou Žadatel a/nebo Stavebník požádal CETIN o vydání Vyjádření.

**3. PLATNOST A ÚČINNOST VPOSEK**

Tyto VPOSEK jsou platné a účinné dnem odeslání Vyjádření na i) adresu elektronické pošty Stavebníka a/nebo Žadatele uvedenou v Žádosti nebo ii) adresu pro doručení prostřednictvím poštovní přepravy uvedenou Stavebníkem a/nebo Žadatelem v Žádosti.

**4. OBECNÁ PRÁVA A POVINNOSTI STAVEBNÍKA A/NEBO ŽADATELE**

- (i) Stavebník, Žadatel je výslovně srozuměn s tím, že SEK je veřejně prospěšným zařízením, byla zřízena ve veřejném zájmu a je chráněna Příslušnými požadavky.
- (ii) SEK je chráněna ochranným pásmem, jehož rozsah je stanoven (a) ustanovením § 102 Zákona o elektronických komunikacích a/nebo (b) právními předpisy účinnými před Zákonem o elektronických komunikacích, není-li Příslušnými požadavky stanoveno jinak.
- (iii) Stavebník, Žadatel nebo jím pověřená třetí osoba, je povinen při provádění Stavby nebo jiných prací, při odstraňování havárií a projektování staveb, řídit se Příslušnými požadavky, správnou praxí v oboru stavebnictví a technologickými postupy a je povinen učinit veškerá nezbytná opatření vyžadovaná Příslušnými požadavky k ochraně SEK před poškozením. Povinnosti dle tohoto odstavce má Stavebník rovněž ve vztahu k SEK, které se nachází mimo Zájmové území.
- (iv) Při zjištění jakéhokoliv rozporu mezi údaji v Situačním výkresu, který je přílohou Vyjádření a skutečným stavem, je Stavebník a/nebo Žadatel povinen bez zbytečného odkladu, nejpozději Den následující po zjištění takové skutečnosti, zjištěný rozpor oznámit POS.
- (v) Stavebník, Žadatel nebo jím pověřená třetí osoba, je povinen každé poškození či krádež SEK bezodkladně, nejpozději Den následující po zjištění takové skutečnosti, oznámit takovou skutečnost dohledovému centru společnosti CETIN na telefonní číslo +420 238 464 190.
- (vi) Bude-li Stavebník, Žadatel nebo jím pověřená třetí osoba na společnosti CETIN požadovat, aby se jako účastník správního řízení, pro jehož účely bylo toto Vyjádření vydáno, vzdala práva na odvolání proti rozhodnutí vydanému ve správním řízení, je oprávněn kontaktovat POS.

**5. POVINNOSTI STAVEBNÍKA PŘI PŘÍPRAVĚ STAVBY**

- (i) Při projektování Stavby je Stavebník povinen zajistit, aby projektová dokumentace Stavby (i) zohledňovala veškeré požadavky na ochranu SEK vyplývající z Příslušných požadavků, zejména ze Zákona o elektronických komunikacích a Stavebního zákona, (ii) respektovala správnou praxi v oboru stavebnictví a technologické postupy a (iii) umožňovala, aby i po provedení a umístění Stavby dle takové projektové dokumentace byla společnost CETIN, jako vlastník SEK schopna bez jakýchkoli omezení a překážek provozovat SEK, provádět údržbu a opravy SEK.
- (ii) Nebude-li možné projektovou dokumentaci zajistit některý, byť i jeden z požadavků dle předchozího odstavce (i) a/nebo umístění Stavby by mohlo způsobit, že nebude naplněn některý, byť i jeden z požadavků dle předchozího odstavce (i), vyvolá Stavebník Překládku.
- (iii) Při projektování Stavby, která se nachází nebo je u ní zamýšleno, že se bude nacházet v ochranném pásmu radiových tras společnosti CETIN a překračuje výšku 15 m nad zemským povrchem, a to včetně dočasných objektů zařízení staveniště (jeřáby, konstrukce, atd.) je Stavebník povinen písemně kontaktovat POS za účelem získání konkrétního stanoviska a podmínek k ochraně radiových tras společnosti CETIN a pro určení, zda Stavba vyvolá Překládku. Ochranné pásmo radiových tras v šíři 50m je zakresleno do situačního výkresu, který je součástí tohoto Vyjádření.

**VŠEOBECNÉ PODMÍNKY OCHRANY SÍTĚ ELEKTRONICKÝCH KOMUNIKACÍ společnosti CETIN a.s.**

Číslo jednací: 341701/24

Číslo žádosti: 0124 863 200

- (iv) Pokud se v Zájmovém území nachází podzemní silové vedení (NN) ve vlastnictví společnosti CETIN, je Stavebník povinen ve vztahu k projektové dokumentaci zajistit totéž, co je uvedeno pod písm (i) tohoto článku 5, přičemž platí, že Stavebník vyvolá Překládku v případech uvedených pod písm (ii) tohoto článku 5.
- (v) Stavebník je povinen při projektování Stavby, která je stavbou (a) zařízení silových elektrických sítí (VN, VVN a ZVVN) a/nebo (b) trakčních vedení, provést výpočet či posouzení rušivých vlivů na SEK, zpracovat ochranná opatření, to vše dle a v souladu s Příslušnými požadavky. Stavebník je povinen nejpozději třicet (30) Dnů před podáním žádosti o vydání příslušného správního rozhodnutí k umístění Stavby dle Stavebního zákona předat POS výpočet či posouzení rušivých vlivů na SEK a zpracovaná ochranná opatření.
- (vi) Je-li Stavba v souběhu s Kabelovodem, nebo Kabelovod kříží, je Stavebník povinen nejpozději ke Dni, ke kterému započne se zpracováním projektové dokumentace ke Stavbě, oznámit POS a zpracovat s POS (a) veškeré případy, kdy trajektorie podvrtné a protlaků budou vedeny ve vzdálenosti menší, než je 1,5 m od Kabelovodu a (b) jakékoliv výkopové práce, které budou nebo by mohly být vedeny v úrovni či pod úrovní Kabelovodu nebo kabelové komory.
- (vii) Je-li Stavba umístěna nebo má být umístěna v blízkosti Kabelovodu, ve vzdálenosti menší, než jsou 2 m nebo kříží-li Stavba Kabelovod ve vzdálenosti menší, než je 0,5 m nad nebo kdekoliv pod Kabelovodem, je Stavebník povinen předložit POS k posouzení zakreslení Stavby v příčných řezech, přičemž do příčného řezu je Stavebník rovněž povinen zakreslit profil kabelové komory.

## 6. POVINNOSTI STAVEBNÍKA PŘI PROVÁDĚNÍ STAVBY

- (i) Stavebník je před započítím jakýchkoliv zemních prací ve vztahu ke Stavbě povinen vytýčit trasu SEK na terénu dle Příslušných požadavků a dle Stavebního zákona. S vytýčenou trasou SEK je Stavebník povinen seznámit všechny osoby, které budou anebo by mohly zemní práce ve vztahu ke Stavbě provádět. V případě porušení této povinnosti bude Stavebník odpovědný společnosti CETIN za náklady a škody, které porušení této povinnosti společnosti CETIN vzniknou a je povinen je společnosti CETIN uhradit.
- (ii) Pět (5) Pracovních dní před započítím jakýchkoliv prací ve vztahu ke Stavbě je Stavebník povinen oznámit společnosti CETIN, že zahájí práce či činnosti ve vztahu ke Stavbě. Písemné oznámení dle předchozí věty zašle Stavebník na adresu elektronické pošty POS a bude obsahovat minimálně číslo jednací Vyjádření a kontaktní údaje Stavebníka.
- (iii) Stavebník je povinen zabezpečit a zajistit SEK proti mechanickému poškození, a to zpravidla dočasným umístěním silničních betonových panelů nad kabelovou trasou SEK. Do doby, než je zajištěna a zabezpečena ochrana SEK proti mechanickému poškození, není Stavebník oprávněn přejíždět vozidly nebo stavební mechanizací kabelovou trasu SEK. Při přepravě vysokých nákladů nebo při projíždění stroji, vozidly či mechanizací pod nadzemním vedením SEK je Stavebník povinen prověřit, zda výška nadzemního vedení SEK je dostatečná a umožňuje spolehlivý a bezpečný způsob přepravy nákladu či průjezdu strojů, vozidel či mechanizace.
- (iv) Při provádění zemních prací v blízkosti SEK je Stavebník povinen postupovat tak, aby nedošlo ke změně hloubky uložení nebo prostorového uspořádání SEK. V místech, kde SEK vystupuje ze země do budovy, rozváděče, na sloup apod. je Stavebník povinen vykonávat zemní práce se zvýšenou mírou opatrnosti, výkopové práce v blízkosti sloupů nadzemního vedení SEK je Stavebník povinen provádět v takové vzdálenosti od sloupu nadzemního vedení SEK,

kteřá je dostatečná k tomu, aby nedošlo nebo nemohlo dojít k narušení stability sloupu nadzemního vedení SEK. Stavebník je povinen zajistit, aby jakoukoliv jeho činností nedošlo bez souhlasu a vědomí společnosti CETIN (a) ke změně nivelety terénu, a/nebo (b) k výsadbě trvalých porostů, a/nebo (c) ke změně rozsahu a změně konstrukce zpevněných ploch. Pokud došlo k odkrytí SEK, je Stavebník povinen SEK po celou dobu odkrytí náležitě zabezpečit proti prověšení, poškození a odcizení.

- (v) Zjistí-li Stavebník kdykoliv během provádění prací ve vztahu ke Stavbě jakýkoliv rozpor mezi údaji v projektové dokumentaci a skutečností, je povinen bezodkladně přerušit práce a oznámit zjištěný rozpor na adresu elektronické pošty POS. Stavebník není oprávněn pokračovat v pracích ve vztahu ke Stavbě do doby, než získá písemný souhlas POS s pokračováním prací.
- (vi) Stavebník není bez předchozího písemného souhlasu společnosti CETIN oprávněn manipulovat s kryty kabelových komor, jakkoliv zakrývat vstupy do kabelových komor, a to ani dočasně, vstupovat do kabelových komor, jakkoliv manipulovat s případně odkrytými prvky SEK či s jakýmkoliv jiným zařízením se SEK souvisejícím. Rovněž bez předchozího písemného souhlasu společnosti CETIN není Stavebník oprávněn umístit nad trasou Kabelovodu jakoukoliv jinou síť technické infrastruktury v podélném směru.
- (vii) Byla-li v souladu s Vyjádřením a těmito VPOSEK odkryta SEK je Stavebník povinen tři (3) Pracovní dny před zakrytím SEK písemně oznámit POS zakrytí SEK a vyzvat ho ke kontrole před zakrytím. Oznámení Stavebníka dle předchozí věty musí obsahovat minimálně předpokládaný Den zakrytí, číslo jednací Vyjádření a kontaktní údaje Stavebníka. Stavebník není oprávněn provést zakrytí do doby, než získá písemný souhlas POS se zakrytím.

## 7. ROZHODNÉ PRÁVO

Vyjádření a VPOSEK se řídí českým právem, zejména Občanským zákoníkem, Zákonem o elektronických komunikacích a Stavebním zákonem. Veškeré spory z Vyjádření či VPOSEK vyplývající budou s konečnou platností řešeny u příslušného soudu České republiky.

## 8. PÍSEMNÝ STYK

Písemným stykem či pojmem „písemně“ se pro účely Vyjádření a VPOSEK rozumí předání zpráv jedním z těchto způsobů:

- v listinné podobě;
- e-mailovou zprávou se zaručeným elektronickým podpisem dle zák. č. 227/2000 Sb., o elektronickém podpisu a o změně některých dalších zákonů (zákon o elektronickém podpisu), ve znění pozdějších předpisů;

## 9. ZÁVĚREČNÁ USTANOVENÍ

- (i) Stavebník, Žadatel nebo jím pověřená třetí osoba je počínaje Dnem převzetí Vyjádření povinen užít informace a data uvedená ve Vyjádření pouze a výhradně k účelu, pro který mu byla tato poskytnuta. Stavebník, Žadatel nebo jím pověřená třetí osoba není oprávněn informace a data rozmnožovat, rozšiřovat, pronajímat, půjčovat či jinak umožnit jejich užívání třetí osobou bez předchozího písemného souhlasu společnosti CETIN.
- (ii) Pro případ porušení kterékoliv z povinností Stavebníka, Žadatele nebo jím pověřené třetí osoby, založené Vyjádřením /nebo těmito VPOSEK je Stavebník, Žadatel či jím pověřená třetí osoba odpovědný za veškeré náklady a škody, které společnosti CETIN vzniknou porušením povinností Stavebníka, Žadatele nebo jím pověřené třetí osoby.

Číslo jednací: 341701/24

Číslo žádosti: 0124 863 200

## Informace k vytyčení *SEK*

V případě požadavku na vytyčení *PVSEK* společnosti *CETIN a.s.* se, prosím, obračejte na společnosti uvedené níže.

### **CETIN a.s. - středisko Morava sever**

se sídlem: Českomoravská 2510/19, Libeň, 190 00 Praha 9  
IČ: 04084063 DIČ: CZ04084063  
kontakt: tel: 238461209 obslužná doba po-pa 7 - 15 hod

### **Vegacom, a.s. - výhradní dodavatel společnosti CETIN a.s.**

se sídlem: Pohraniční 52/23, 703 00 Ostrava  
IČ: 25788680 DIČ: CZ25788680  
kontakt: Ing. Lubomír Vařecha, mobil: 725820762, e-mail: varecha@vegacom.cz  
Hurníková Hana, mobil: 725820758, e-mail: hurnikova@vegacom.cz

### **ALPROTEL GROUP, s.r.o.**

se sídlem: Dobrá 543 Frýdek-Místek PSČ 739 51  
IČ: 25863037 DIČ: CZ25863037  
kontakt: Libor Kašperlík, mobil: 602783894, e-mail: kasperlik@alprotel.cz

### **GIS-STAVINVEX, a.s.**

se sídlem: Bučinská 1733, 735 41 Petřvald  
IČ: 25163558 DIČ: CZ25163558  
kontakt: Ing. Adriana Gocieková, mobil: 731 204 729, tel/fax: 596 541 102, ostrava@gis-stavinvex.cz

### **Josef Matoušek**

se sídlem: Dvorní 766/27, Ostrava-Poruba, PSČ: 708 00  
IČ: 75591961 DIČ: 6404090748  
kontakt: Josef Matoušek, mobil: 602 516 579, e-mail: matousek1964@seznam.cz

### **KATES, spol. s r.o.**

se sídlem: Důlní 889, 735 35 Horní Suchá  
IČ: 47680954 DIČ:  
kontakt: Pavel Štěpán, tel.: 596426011, mobil: 604 797 271, e-mail: vytyceni@kates.cz

### **Daniel Kusák**

se sídlem: Osvoboditelů 1200, 742 21 Kopřivnice  
IČ: 63341620 DIČ:  
kontakt: Daniel Kusák, mobil: 602445980, e-mail: vytyc@seznam.cz

### **OPTOMONT, a.s.**

se sídlem: Na Najmanské 915, 710 00 Ostrava  
IČ: 25355759 DIČ: CZ25355759  
kontakt: Bogdan Kaleta, tel.: 558340911, mobil: 721521807, e-mail: bogdan.kaleta@optomont.cz

### **Rostislav Ralidiák**

se sídlem: Karviná, Čsl.armády 2930/25, PSČ 73301  
IČ: 70244090 DIČ: CZ70244090  
kontakt: Rostislav Ralidiák, mobil: 602 749 579, e-mail: trasovani@atlas.cz

Číslo jednací: 341701/24

Číslo žádosti: 0124 863 200

**Sitel, spol. s r.o., oblast Ostrava**

se sídlem: U studia 2253/28, 700 30 Ostrava-Zábřeh

IČ: 44797320

DIČ: CZ 44797320

kontakt: Pavla Czebe, mobil: 731 589 566, e-mail: pczebe@sitel.cz





Atregia s.r.o.  
Jugoslávská 124/b  
Brno  
613 00



D0000000102269113709

NAŠE ZNAČKA  
001156486195

MÍSTO ODESLÁNÍ / DNE  
Plzeň / 4. 12. 2024

## Vyjádření k projektové dokumentaci ke stavbě ve smyslu energetického zákona a příslušných technických norem

Dobrý den,

reagujeme na váš požadavek ze dne 3. 12. 2024 týkající se vydání vyjádření k projektové dokumentaci pro účely územního a stavebního řízení.

V zájmovém území k zamýšlené stavbě a/nebo s ní související činnosti na pozemku parcelní číslo 4043/1 v katastrálním území Karviná město vedené pod názvem „Revitalizace veřejného prostranství před autobusovým nádražím v Karviné“ se nachází zařízení **podzemního vedení VN** v našem majetku.

### S předloženou projektovou dokumentací souhlasíme za těchto podmínek:

- 1) Před započítáním stavby si zajistí zhotovitel u naší servisní organizace ČEZ Distribuce a.s., vytyčení kabelového vedení v terénu. V ochranném pásmu podzemního vedení VN (1m od kabelu na každou stranu) nebudou vysazeny trvalé porosty.
- 2) Podmínkou pro zahájení činnosti v blízkosti zařízení distribuční soustavy, resp. v ochranném pásmu je platné sdělení o existenci zařízení v majetku společnosti ČEZ Distribuce, a. s., pro výše uvedené zájmové území, které získáte prostřednictvím Geoportálu (geoportal.cezdistribuce.cz), při dodržení podmínek uvedených ve sdělení a v tomto vyjádření.
- 3) V dostatečném časovém předstihu před zahájením prací je nutné podat žádost o udělení souhlasu s činností a umístěním stavby v blízkosti zařízení distribuční soustavy, resp. v ochranném pásmu. Postup a formulář je k dispozici na [www.cezdistribuce.cz](http://www.cezdistribuce.cz). Při realizaci stavby je nutné se řídit podmínkami, které budou stanoveny v případě kladného posouzení podané žádosti.
- 4) Místa křížení a souběhy ostatních zařízení a staveb se zařízeními energetickými, komunikačními sítěmi pro elektronickou komunikaci nebo zařízeními technické infrastruktury musí být vyprojektovány a provedeny v souladu s platnými normami a předpisy, zejména s ČSN 33 2000-5-52, ČSN EN 50110-1, ČSN EN 50341-1, ČSN 73 6005, ČSN 33 3320 a PNE 33 0000-6, PNE 33 3301, PNE 34 1050.
- 5) V případě nadzemního vedení nn budou pro stavby a konstrukce dodrženy odstupové vzdálenosti uvedené v PNE 33 3302 a hranu výkopu doporučujeme při realizaci stavby umístit min. 1 m od základové části podpěrného bodu.
- 6) Při realizaci stavby a/nebo provádění související činnosti nesmí dojít v žádném případě k nebezpečnému přiblížení osob, věcí, zařízení nebo mechanismů a strojů k živým částem pod napětím, tj. musí



být dodržena minimální vzdálenost 1 m od živých částí zařízení NN (nízkého napětí), 2 m od vedení VN (vysokého napětí) a 3 m od vedení VVN (velmi vysokého napětí), dle PNE 33 0000-6 s vazbou na ČSN EN 50110-1, pokud není větší vzdálenost stanovena v jiném předpisu (např. ČSN ISO 12480-1). V případě, že nebude možné tuto vzdálenost dodržet, je žadatel povinen požádat o vypnutí předmětného elektrického zařízení, případně o dočasné zaizolování vodičů NN.

7. Pracovníci provádějící práce budou prokazatelně poučeni o nebezpečí, které hrozí při nedodržení bezpečnostních předpisů. S ohledem na provádění prací v blízkosti zařízení distribuční soustavy, resp. v ochranném pásmu upozorňujeme na možnost nebezpečných vlivů od elektrického zařízení. Opatření proti těmto vlivům je na straně žadatele, dodavatele prací nebo jimi pověřených osobách. ČEZ Distribuce, a. s., nepřevzme žádnou zodpovědnost za případné škody, které vzniknou následkem poruchy nebo havárie elektrického zařízení za nepředvídaných okolností nebo nedodržením výše uvedených podmínek.
8. Stavbou nebude narušeno stávající uzemnění nadzemního vedení ani statika podpěrných bodů. Nebude-li možné toto dodržet je nutné situaci řešit formou přeložky zařízení distribuční soustavy ve smyslu § 47 zákona č. 458/2000 Sb., v platném znění.
9. V případě činnosti a/nebo stavby v blízkosti elektrického vedení, resp. v ochranném pásmu bude dotčený prostor ze všech stran možného přístupu/vjezdu po celou dobu realizace viditelně označen výstražnou cedulí.
10. Umístěním stavby nesmí dojít ke ztížení přístupu našich pracovníků a pracovníků námi pověřených firem k zařízení v majetku společnosti ČEZ Distribuce, a. s. Při případné úpravě povrchu nesmí dojít ke změně výškové nivelity země oproti současnému stavu.
11. Musí být dodrženy Podmínky pro práce v ochranných pásmech zařízení, které jsou v platném znění k dispozici na [www.cezdistribuce.cz](http://www.cezdistribuce.cz), popř. jsou součástí vydaného sdělení o existenci zařízení v majetku společnosti ČEZ Distribuce, a. s.
12. Dojde-li k obnažení podzemního vedení nebo k poškození energetického zařízení, sítě pro elektronickou komunikaci nebo zařízení se sítí pro elektronickou komunikaci související nebo zařízení technické infrastruktury ve vlastnictví ČEZ Distribuce, a. s., nahlaste nám prosím tuto skutečnost bezodkladně jako poruchu na bezplatnou linku 800 850 860. Poškození nebo mimořádné události způsobené na zařízení žadatelem, dodavatelem prací nebo jimi pověřenými osobami budou opraveny na náklady viníka. Zahrnutí obnažených, případně poškozených částí podzemního vedení může být provedeno pouze po souhlasu vydaném společností ČEZ Distribuce, a. s.
13. Toto vyjádření se nevztahuje na zařízení v majetku společností ČEZ ICT Services, a. s., a Telco Pro Services, a. s.
14. Toto vyjádření nenahrazuje souhlas k zajištění příkonu elektrické energie.

#### **Platnost tohoto vyjádření je 1 rok od data vydání.**

V případě, že nebudou dodrženy stanovené podmínky, vyhrazujeme si právo kdykoli odvolat své souhlasné vyjádření.

S pozdravem

  
Ing. Roman Válek

Vedoucí odboru Regionální obsluha  
ČEZ Distribuce, a. s.

Váš požadavek související s distribucí elektrické energie můžete vyřídit přes Distribuční portál ([www.cezdistribuce.cz/dip](http://www.cezdistribuce.cz/dip)) nebo mobilní aplikaci PROUD (ke stažení na [www.cezdistribuce.cz/proud](http://www.cezdistribuce.cz/proud)).



**Severomoravské vodovody  
a kanalizace Ostrava a.s.**  
se sídlem 28. října 1235/169,  
Mariánské Hory, 709 00 Ostrava

Atregia s.r.o.  
Vážného 99 / 10  
62100 Brno

Značka: 9773/V000619/2025/TE  
ID stavby: 006929

Ostrava, dne: 20.1.2025

Věc: **Revitalizace veřejného prostranství před autobusovým nádražím v Karvině -  
dotčené parc. č. 4043/1, 4044, k. ú. Karviná-město**  
*Stanovisko k prováděcí dokumentaci*  
Investor: Statutární město Karviná

K existenci sítí (ke stavebnímu záměru) pro výše uvedenou stavbu jsme vydali stanovisko dne 10.9.2024 pod zn.: 9773/V024394/2024/AUTOMAT.

Dále jsme pro výše uvedenou stavbu vydali sdělení dne 13.12.2024 pod zn.: 9773/V031377/2024/TE.

**Popis stavby:**

Předložená dokumentace řeší revitalizaci veřejného prostranství před autobusovým nádražím v Karvině. Jedná se o výsadbu zeleně, provedení šlapákové dlažby a umístění mobiliáře.

**Stanovisko k umístění:**

Realizaci výše uvedené výsadby zeleně, provedení šlapákové dlažby a umístění mobiliáře na pozemcích parc. č. 4043/1, 4044, k. ú. Karviná-město dojde ke střetu se zařízením v majetku SmVaK Ostrava a.s., a to s vodovodem DN 150 PVC, DN 150 GGG – viz mapová příloha (dále jen „v provozování SmVaK Ostrava a.s.“). Požadujeme respektovat toto zařízení – viz Podmínky týkající se realizace stavby.

Zákres dotčených zařízení v provozování SmVaK Ostrava a.s. je pouze orientační, proto je povinností investora – stavebníka před zahájením prací požádat o vytyčení zařízení v provozování SmVaK Ostrava a.s.

Vytyčení provede na základě objednávky středisko vodovodních sítí Havířov, tel. č.: 596 384 111. V případě nesplnění této povinnosti je investor – stavebník povinen nahradit vlastníkově a provozovateli případnou škodu způsobenou na vodohospodářském zařízení v důsledku neprovedení vytyčení.

Dále upozorňujeme, že v předmětné lokalitě se nachází stávající kanalizace (vyznačeny šedě čárkovaně) a stávající vodovodní přípojky, které nejsou v majetku, ani v provozování SmVaK Ostrava a.s. – tato zařízení nutno respektovat. Zákres těchto zařízení je pouze orientační, za účelem získání informace o jejich přesné poloze (příp. o jejich hloubce uložení) nutno kontaktovat jejich vlastníka.

S uvedenou výsadbou zeleně, provedením šlapákové dlažby a umístěním mobiliáře dle předložených podkladů souhlasíme za níže uvedených podmínek.

**Podmínky týkající se realizace stavby:**

Při provádění prací, jimiž mohou být dotčena zařízení v provozování SmVaK Ostrava a.s., je stavebník povinen učinit veškerá opatření tak, aby nedošlo k poškození tohoto zařízení a splnit následující podmínky:

- Před zahájením zemních prací je stavebník – investor povinen zabezpečit vytyčení zařízení, s vytyčením prokazatelně seznámit pracovníky, kteří budou práce provádět (kontakty viz výše).
- Zemní práce do vzdálenosti 1 m od okraje zařízení v provozování SmVaK Ostrava a.s. budou prováděny ručním výkopem se zvýšenou opatrností tak, aby nedošlo k poškození našich vedení a zařízení. V případě obnažení potrubí bude toto zabezpečeno před poškozením a bude přizván zástupce SmVaK Ostrava a.s. (kontakt viz výše) za účelem provedení kontroly obnaženého zařízení. Na místě bude se zástupcem SmVaK Ostrava a.s. dohodnut další postup. V případě zjištění porušení této podmínky, bude stavebník povinen na vyzvání SmVaK Ostrava a.s. opětovně provést obnažení dotčeného zařízení pro provedení dodatečné kontroly.

Značka: 9773/V000619/2025/TE

- Stavby pevných konstrukcí (umístění mobiliáře apod.), stejně jako výsadbu trvalých porostů požadujeme umístit mimo ochranné pásmo zařízení v provozování SmVaK Ostrava a.s. Ochranná pásma jsou stanovena § 23 zákona č. 274/2001 Sb. v platném znění o vodovodech a kanalizacích pro veřejnou potřebu a jsou vymezena vodorovnou vzdáleností od vnějšího líce stěny potrubí na každou stranu
  - u vodovodních a kanalizačních řadů do průměru 500 mm včetně - 1,5 m.
- V rozsahu ochranného pásma našich vedení nebudou zřizovány skládky materiálů, zeminy apod.
- Při úpravě povrchu terénu v ochranném pásmu bude zachováno alespoň minimální krytí vodovodního potrubí v souladu s ČSN 73 6005 - se snižováním nebo zvyšováním vrstvy zeminy nesouhlasíme. Veškeré poklopy armatur (šoupátkové, hydrantové) požadujeme upravit do nivelety konečných úprav terénu.
- Po dobu stavby a výsadby budou přístupny ovládací armatury vodovodní sítě (šoupáky, hydranty a ventily na vodovodních přípojkách). Po dobu výstavby musí být také umožněn bezplatný přístup a příjezd odpovídající techniky ke zmiňovanému zařízení.
- Stávající zařízení v provozování SmVaK Ostrava a.s. požadujeme během prací zajistit proti poškození.
- V případě kolize s vodovodní přípojkou nutno respektovat ČSN 75 5411 a ČSN 73 6005.
- Případné poškození zařízení v provozování SmVaK Ostrava a.s. bude neprodleně oznámeno na poruchovou linku SmVaK Ostrava a.s. s nepřetržitou službou (tel. 800 292 300).
- Geodetické zaměření stavby v souřadnicovém systému JTSK a výškovém systému Bpv doporučujeme předat našemu oddělení GIS na e-mailovou adresu [gis@smvak.cz](mailto:gis@smvak.cz).
- **Upozorňujeme investora, resp. budoucího vlastníka stavby, že v souladu s příslušnými ustanoveními zákona č. 274/2001 Sb. ve znění pozdějších předpisů, je povinen umožnit vstup zaměstnancům provozovatele stávajícího zařízení, včetně příjezdu potřebné mechanizace na pozemky, na nichž nebo pod nimiž se nachází vodovody včetně jejich příslušenství, a to za účelem zajištění jejich řádného provozování, údržby a provádění oprav.**

Platnost tohoto stanoviska je 1 rok.

**Severomoravské vodovody  
a kanalizace Ostrava a.s.**  
28. října 1235/169, Mariánské Hory,  
709 00 Ostrava 36  
  
Ing. Hana Vyškovská  
teamleader oddělení vyjadřování

**Přílohy:**

- Orientační zakres zařízení v provozování SmVaK Ostrava a.s.

Váš dopis zn. Elektronické podání č. 0000035215  
Ze dne 29. listopadu 2024  
Naše zn. 1843/2025-SŽ-OŘ OVA-OPS  
Listů/příloh 3/2

Vyřizuje Ing. Martin Klímek  
Telefon +420 972 766 706  
Mobil +420 702 151 812  
E-mail klimek@spravazeleznic.cz

Datum 14. ledna 2025

Atregia s. r. o.  
Vážného 99/10  
621 00 Brno

Bc. Barbora Zábojníková  
[barbora.zabojnikova@atregia.cz](mailto:barbora.zabojnikova@atregia.cz)

## Vyjádření k povolení záměru v ochranném pásmu dráhy

Na základě předložené žádosti a dokumentace vydává státní organizace Správa železnic (dále jen „SŽ“), Oblastní ředitelství Ostrava (dále jen „OŘ Ostrava“) v souladu s ustanovením § 184 odst. 2) písm. f) zákona č. 283/2021 Sb., stavební zákon, v platném znění, Vyjádření k povolení záměru v ochranném pásmu dráhy (dále jen „OPD“).

**Žadatel/Stavebník:** Statutární město Karviná

**Zastoupení žadatele:** Atregia s. r. o.

**ID záměru:** –

**Název záměru:** **Revitalizace veřejného prostranství před autobusovým nádražím v Karviné**

Místo záměru:

Obec: Karviná

Katastrální území: Karviná-město

Parcelní číslo: 4043/1

Trať, žkm: č. 320 Ostrava – Bohumín – Čadca, žkm 333.600 – 333.835;  
vpravo trati (50 m od osy krajní koleje)

TÚ/DÚ: 2501L1

**Předmět a účel záměru:**

Záměr se nachází v OPD: ANO / ~~NE~~

Záměr se nachází na pozemku SŽ / ČD: ~~ANO~~ / NE

V dané lokalitě se nachází inženýrské sítě a zařízení ve správě SŽ.

**SŽ se záměrem situovaným v OPD souhlasí za předpokladu splnění těchto podmínek:**

**1. Správa elektrotechniky a energetiky (SEE)**

/p. Kočí, T: 972 762 202, E: [kocipa@spravazeleznic.cz/](mailto:kocipa@spravazeleznic.cz/)

- Při realizaci Vámi plánovaných vyznačených zemních prací nedojde ke styku (souběhu, křížení) s drážními elektroenergetickými zařízeními a jejich součástmi, která jsou chráněna ochranným pásmem dle § 46 zákona č. 458/2000 Sb. – **viz příloha č. 1.**

**2. Správa pozemních staveb (SPS)**

/p. Janas, M: 702 276 224, E: [janas@spravazeleznic.cz/](mailto:janas@spravazeleznic.cz/)

- Ve vyznačeném zájmovém území nebo v jeho blízkosti se **nachází** inženýrské sítě, podzemní vedení a zařízení (PVaZ), které spadají do správy SPS OŘ Ostrava. Jedná se o splaškovou kanalizaci, dešťovou kanalizaci, vodovod a horkovod – **viz příloha č. 2.** Tyto přípojky jsou napojeny na následující objekty ve správě SPS OŘ Ostrava:
  - km 333,725; Karviná hl. n. – žst. – výpravní budova, p. č. 4041/1, k. ú. Karviná,
  - km 333,280; Karviná hl. n. – traťový okresek, p. č. 4046/3, k. ú. Karviná.
- Sítě jsou vyznačeny pouze orientačně. Před samotným zahájením prací v ochranném pásmu inženýrských sítí je nutno požádat o jejich vytyčení. Vytyčování sítí v naší správě zajišťuje na základě písemné objednávky p. Janas; kontakt viz výše.
- Objekty nesmí být stavbou ohroženy. V případě poškození objektů nebo PVaZ stavbou bude stavebník o tomto poškození informovat správce obvodu Český Těšín (M: 602 749 357) a uvede vše na vlastní náklady do původního stavu.
- Zahájení a ukončení prací v blízkosti výše uvedeného objektu je nutno nahlásit správci obvodu Český Těšín v předstihu nejméně 14 dnů.

**3. Všeobecné podmínky**

- Musí být zajištěn bezpečný přístup cestujících do/z veřejných prostor SŽ.
- Na pozemcích ve správě SŽ nesmí být ukládán žádný materiál, deponovaná zemina, odpady apod., a to ani dočasně.
- Stavba v řešeném území nesmí narušit provozuschopnost drážních staveb a zařízení a bezpečnost a plynulost železničního provozu na výše uvedené železniční trati.
- Stavebník, ani jiný budoucí majitel stavby, nebude po SŽ, ani ostatních dopravcích, požadovat realizaci jakýchkoliv opatření či úhradu nákladů plynoucích z důsledků provozování dráhy.

**Ostatní**

Toto **Vyjádření neobsahuje** vyjádření k prostředkům sítí elektronických komunikací (dále jen „SEK“) v majetku společnosti ČD – Telematika a. s. nebo v majetku jiných vlastníků (včetně SEK ve vlastnictví SŽ), kteří pověřili správou svých SEK právě společnost ČD – Telematika a. s. Toto vyjádření vám bude vyhotoveno na základě samostatné žádosti. Žádost je možné podávat elektronicky na <https://vyjadreni.cdt.cz/> nebo e-mailem na [helpdesk@cdt.cz](mailto:helpdesk@cdt.cz).

Stavebník bude respektovat vyhlášku č. 177/1995 Sb., v platném znění (stavební a technický řád drah). Realizaci stavby nesmí dojít ke ztížení údržby a rekonstrukce drážních staveb a zařízení.

V tomto Vyjádření SŽ stanovuje podmínky pro zajištění bezpečného a plynulého provozu dráhy a její ochrany. Upozorňujeme, že při nerespektování podmínek může dojít ke stavu, kdy stavba může způsobit znemožnění či narušení bezpečného a plynulého provozu dráhy včetně její ochrany.

**Vyjádření je vydáno pro účely řízení dle stavebního zákona a souvisejících předpisů.**

Výše uvedené podmínky tohoto Vyjádření budou zapracovány do podmínek povolení záměru příslušného stavebního úřadu jako nezbytně závazné s uvedením čísla „naše značka“ a datem vydání vyjádření.

**Toto Vyjádření k povolení záměru se týká předmětné stavby pouze v rozsahu předložené dokumentace stavby a jeho platnost je 2 roky od data vydání.** V případě, že nebudou zahájeny práce v době platnosti tohoto Vyjádření k povolení záměru v OPD, je stavebník povinen požádat o vydání nového Vyjádření, podle aktuálních podmínek a platných právních předpisů.

Pro případné další projednání nebo v případě jiných podání, týkajících se předmětného záměru, uvádějte „naši značku“ tohoto Vyjádření pro rychlejší orientaci k uvedenému záměru.

**Ing. Jiří Macho**

ředitel Oblastního ředitelství Ostrava

#### **Přílohy**

Příloha č. 1 – vyjádření SEE, OŘ Ostrava, čj. 48473-24-SEE-1063 ze dne 4. prosince 2024

- vyjádření
- situace

Příloha č. 2 – vyjádření SPS, OŘ Ostrava

- sítě\_Karviná\_1
- sítě\_Karviná\_2



Vyřizuje: Dundáček Petr

E-mail: petr.dundacek@t-mobile.cz

Číslo jednací: E66481/24

Atregia s.r.o.  
Barbora Zábojníková  
Vážného 99/10  
62100 Brno

V Praze dne: 29.11.2024

**Vyjádření a stanovení podmínek pro udělení souhlasu s umístěním stavby v ochranném pásmu sítě technické infrastruktury ( TI ) společnosti T-Mobile Czech Republic a.s.**

Vydané podle § 101 ZÁKONA Č. 127/2005 Sb., o elektronických komunikacích a o změně některých souvisejících zákonů ( zákon o elektronických komunikacích – dále jen ZEK ), ve znění pozdějších předpisů a §161 zákona č. 183/2006 Sb., o územním plánování a stavebním řádu ( stavební zákon ) či dle dalších příslušných právních předpisů

**Věc: Revitalizace veřejného prostranství před autobusovým nádražím v Karvině**

V dané lokalitě se nachází technická infrastruktura (TI) společnosti **T-Mobile Czech Republic a.s. (TMCZ)**, která je nezbytná pro provoz elektronického zařízení veřejné telekomunikační sítě.

Dle předložené dokumentace dojde ke kolizi s TI typu:

Druh TI	TI v kolizi	Příloha
Optické trasy	Ano	V případě kolize postupujte podle instrukcí v příloze č.3
Mikrovlonné (MW) spoje	Ne	V případě kolize postupujte podle instrukcí v příloze č.4
Elektropřípojky (vedení NN)	Ne	V případě kolize postupujte podle instrukcí v příloze č.5
Základnové stanice	Ne	V případě kolize postupujte podle instrukcí v příloze č.6
Body sítě	Ne	V případě kolize postupujte podle instrukcí v příloze č.6

Při splnění podmínek uvedených v přílohách podle druhu kolize s TI souhlasí společnost T-Mobile Czech Republic a.s. s výstavbou v zájmovém území.

Nedodržení těchto podmínek je hrubým porušením právních povinností podle zákona 127/2005 Sb., o elektronických komunikacích.

V případě, že stavebník poškodí TI v majetku nebo správě TMCZ, vzniká TMCZ právo na náhradu škody.

**Toto stanovisko má platnost 1 rok a nelze prodloužit. Po uplynutí platnosti zadejte žádost o nové stanovisko na: <https://ochranasiti.t-mobile.cz/vyjadreni/>**

**T-Mobile**  
T-Mobile Czech Republic a.s.  
Tomášova 2144/1  
148 00 Praha 4  
IČ 649 48 681, DIČ CZ64949681

Ochrana sítí  
Technologický úsek





Příloha č. 1

## Rekapitulace žádosti o vyjádření k existenci sítě elektronických komunikací

Číslo žádosti: **E66481/24**  
Název stavby /akce: **Revitalizace veřejného prostranství před autobusovým nádražím v Karvině**  
Datum podání žádosti: **29.11.2024**  
Poznámka:

### Žadatel

Firma / organizace: **Atregia s.r.o.**  
IČ: **02017342**  
DIČ:  
Kontaktní osoba: **Barbora Zábojníková**  
Adresa: **Vážného 99/10**  
Město / obec: **Brno**  
PSČ: **62100**  
Stát:  
E-mail: **barbora.zabojnikova@atregia.cz**  
Telefonní číslo: **+420732437139**

### Stavebník

Firma / organizace: **Statutární město Karviná**  
Kontaktní osoba: **Ing. Jan Wolf**  
Adresa: **Fryštátská 72/1**  
Město / obec: **Karviná**  
PSČ: **73301**  
Stát:  
E-mail: **jan.wolf@karvina.cz**  
Telefonní číslo: **+420596387223**

### Stavba

Výška nad terénem (metry): **0 m**  
Projektant:  
Druh stavby: **Ostatní**  
Hodnota projektu:  
Měsíc zahájení stavby:  
Měsíc ukončení stavby:

### Odeslání stanoviska

E-mail: **barbora.zabojnikova@atregia.cz**

Příloha č. 2

## Situační plánek podzemních sítí

Zájmová oblast zadaná žadatelem

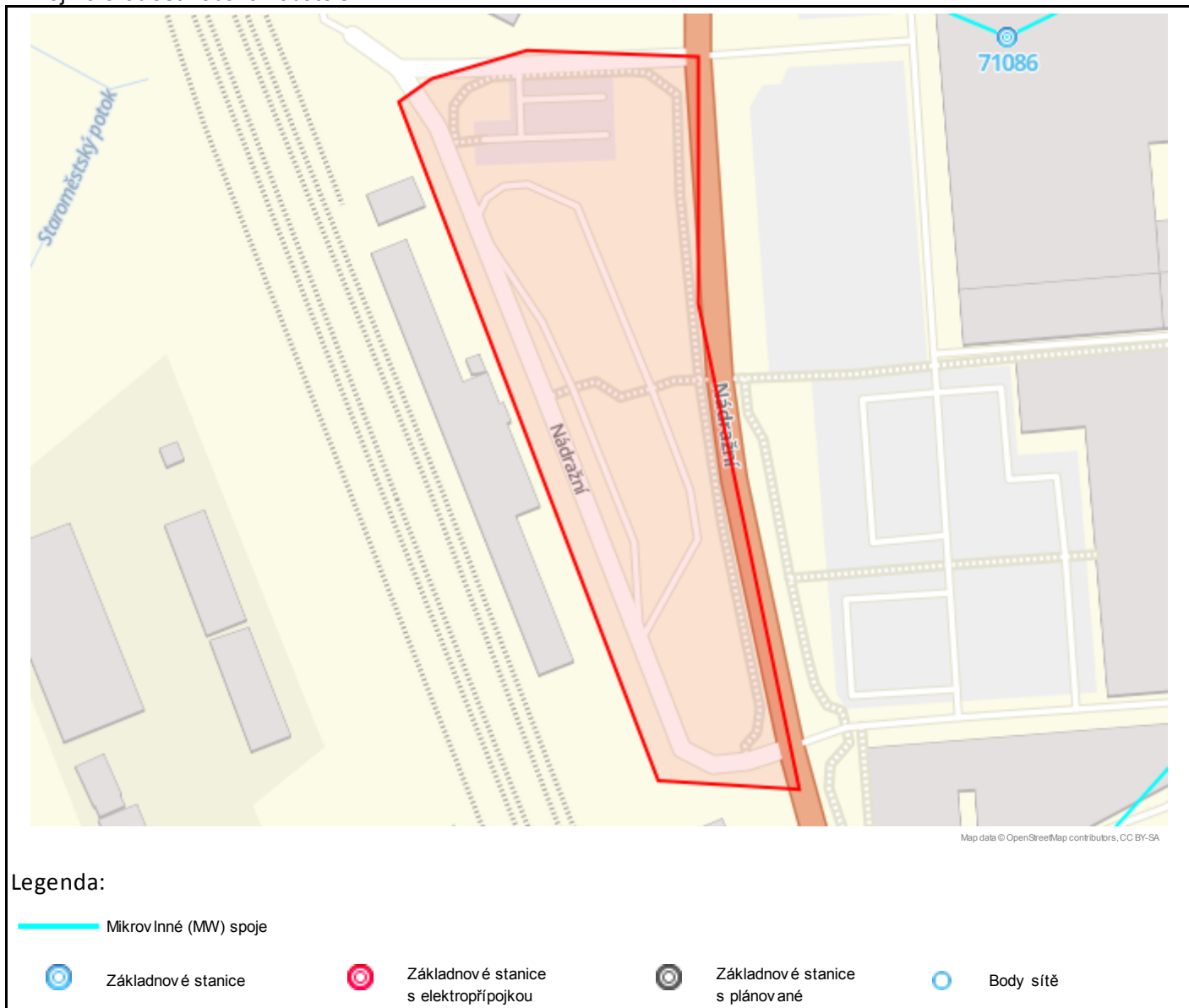


**Jestliže zaměření kabelové trasy v příloze není, tak v elektronické podobě neexistuje a bude nutné vytýčení na náklady investora.**

V další komunikaci nebo požadavku doplňujících dotazů, uvádějte do „Předmětu“ e-mailu vždy číslo jednací.

## Situační plánek mikrovlnných (MW) spojů

Zájmová oblast zadaná žadatelem



Geometrie zájmové oblasti (zájmových oblastí) žádosti ve formátu WKT a souřadnicovém systému S-JTSK. Zkopírováním textu lze geometrii zobrazit v jakémkoli softwaru podporujícím formát WKT.

POLYGON((-452888.18 -1100656.36,-452852.62 -1100648.95,-452790.39 -1100656.36,-452797.8 -1100746,-452775.57 -1100925.28,-452826.69 -1100917.88,-452900.77 -1100663.77,-452888.18 -1100656.36))

**V další komunikaci nebo požadavku doplňujících dotazů, uvádějte do „Předmětu“ e-mailu vždy číslo jednací.**

Příloha č.3

**Podmínky řešení kolizí s optickou trasou****Tuto přílohu použijte pouze v případě kolize s optickou sítí.**

Vaše žádost je v kolizi s optickou sítí pokud je v tabulce na první straně tohoto dokumentu uvedeno "Ano" na řádku "Optické trasy".

V dotčeném území stavby se nachází technická infrastruktura ( TI ) společnosti T-Mobile Czech Republic a.s. (TMCZ) - optické trasy.

S ohledem na výstavbu nad stávající trasou a v ochranném pásmu požadujeme splnění následujících podmínek:

- Pro řešení níže uvedeného, kontaktujte kontaktního pracovníka.

Stavebník je dále povinen učinit veškerá potřebná opatření tak, aby nedošlo k poškození TI stavebními pracemi, zejména tím, že zajistí:

- písemné vyznění o zahájení prací a to nejméně 15 dnů předem,
- před zahájením zemních prací vytyčení polohy podzemního telekomunikačního vedení a zařízení přímo ve staveništi (trase),
- prokazatelné seznámení pracovníků, kteří budou provádět práce, s polohou vedení (zařízení),
- upozornění organizace provádějící zemní práce na možnou odchylku uloženého vedení (zařízení) od polohy vyznačené ve výkresové dokumentaci,
- upozornění pracovníků, aby dbali při pracích v těchto místech největší opatrnosti a nepoužívali zde nevhodné nářadí, a také ve vzdálenosti nejméně 0,5m po každé straně vyznačené trasy vedení (zařízení) nepoužívali žádných mechanizačních prostředků (hloubících strojů, sbíječek apod.),
- řádné zabezpečení odkrytého podzemního telekomunikačního vedení (zařízení) proti poškození, odcizení
- odpovídající ochranu kabelů a ochranu kabelové trasy dle platných norem, pokud bude trasa kabelů pojižděna vozidly nebo stavební mechanizací,
- nad trasou TI dodržování zákazu skládek a budování zařízení, která by znemožnila přístup k TI (včetně např. trvalých parkovišť apod.),
- bez souhlasu majitele, správce nesnižoval, ani nezvyšoval krytí nad kabelovými trasami,
- při křížení, příp. souběžích podzemních telekomunikačních vedení byla dodržena ČSN 73 6005 „Prostorové uspořádání sítí technického vybavení“,
- ohlášení ukončení stavby na kontaktního pracovníka TMCZ a jeho pozvání ke všem úkonům v řízení o povolení užívání stavby, aby prováděné práce respektovaly podmínky zákona 127/2005 Sb., o elektronických komunikacích a zákona 183/2006 Sb., Stavební zákon a platných prováděcích vyhlášek.

Pokud v příloze stanoviska není vygenerován soubor ve formátu \*.dgn a dle „Legendy“ v příloze č.2 jde o plánovanou trasu, požadujeme koordinaci.

Kontaktujte Area Koordinátora pro danou oblast: Radek Král, 725 725 678, r.kral@t-mobile.cz



**Kontakt v případě kolize s optickými trasami:**

- servisní partner TMCZ, firma **S COM s.r.o. - 725 343 139, e-mail: [sluzby@skom.cz](mailto:sluzby@skom.cz).**  
Společnost S COM s.r.o. je zplnomocněna ke kompletnímu řešení při dotčení optických sítí TMCZ, a to vč. zajištění vypracování všech požadovaných stupňů PD, zajištění a schválení PD na TMCZ, geodetické zaměření, vytýčení, fotodokumentace a dohled nad realizací stavby.

Společnost TMCZ vytýčení sítí nezajišťuje, se žádostí o vytýčení se obraťte na našeho servisního partnera.

**Při poškození HDPE trubek, kabelu volejte dispečink T-Mobile 225 256 666, 603 603 550.**

V další komunikaci nebo požadavku doplňujících dotazů, uvádějte do „Předmětu“ e-mailu vždy číslo jednací.



Příloha č.4

## Podmínky řešení kolizí s MW spoji

**Tuto přílohu použijte pouze v případě kolize s MW spoji.**

Vaše žádost je v kolizi s MW spoji pokud je v tabulce na první straně tohoto dokumentu uvedeno "Ano" na řádku "Mikrovlnné (MW) spoje".

V dané lokalitě provozuje společnost T-Mobile Czech Republic a.s. MW spoj(e), které jsou nezbytné pro funkci veřejné telekomunikační sítě. Parametry MW spoje (ů) jsou za textem této přílohy.

V případě, se jedná o kolizní stav, požadujeme předložení „Koordinační situace“ s uvedením výškových parametrů stavby k posouzení, tyto podklady zašlete na e-mail:

[petr.dundacek@t-mobile.cz](mailto:petr.dundacek@t-mobile.cz)

V případě, že budou instalovány jeřáby, požadujeme předložit ZOV k posouzení.

Nedojde-li při realizaci uvedené akce k dosažení výšky uvedených MW spojů ( včetně činnosti stavebních strojů ) s výstavbou souhlasíme.

V případě dosažení výšky uvedených MW spojů, s realizací stavby souhlasíme za podmínky uzavření „Smlouvy o úhradě vynaložených nákladů“. Na základě této smlouvy budou dotčené MW spoje přeloženy na náklady investora.

Smlouva bude podepsána, před vydáním stavebního povolení, mezi investorem akce a společností T-Mobile Czech Republic a.s..

V souvislosti se zněním § 100 zákona č. 127/2005 Sb., o elektronických komunikacích, upozorňujeme stavebníka, že za rušení provozu elektronických komunikačních zařízení a sítě nebo provozování rádiových služeb, je považováno i rušení způsobené stíněním nebo odrazy elektromagnetických vln stavbami nebo činností stavebních strojů. Náklady na odstranění rušení stavbami nese vlastník dotčené stavby, náklady na odstranění rušení činnostmi souvisejícími s prováděním stavby nese stavebník. Dále bychom chtěli upozornit na znění §118 a násl. zákona o elektronických komunikacích, kde za porušení výše uvedených činností, v ochranném pásmu komunikačních vedení, je možno uložit pokutu až do výše 2 mil. Kč.

### Seznam MW spojů v kolizi se souřadnicemi a výškami antén :

Souřadnice	Výška	Souřadnice	Výška
------------	-------	------------	-------

### Kontakt v případě kolize s MW spoji :

- Petr Dundáček: [petr.dundacek@t-mobile.cz](mailto:petr.dundacek@t-mobile.cz)

V další komunikaci nebo požadavku doplňujících dotazů, uvádějte do „Předmětu“ e-mailu vždy číslo jednací.

Příloha č.5

**Podmínky řešení kolizí s elektropřípojkou****Tuto přílohu použijte pouze v případě kolize s elektropřípojkou.**

Vaše žádost je v kolizi s elektropřípojkou pokud je v tabulce na první straně tohoto dokumentu uvedeno "Ano" na řádku "Elektropřípojky (vedení NN)".

V dotčeném území stavby se nachází kabelová trasa elektropřípojky k základnové stanici ( ZS ) společnosti T-Mobile Czech Republic a.s. (TMCZ).

S ohledem na výstavbu nad stávající trasou a v jejím ochranném pásmu požadujeme splnění následujících podmínek:

- Pro řešení níže uvedeného, kontaktujte kontaktního pracovníka.

Stavebník je dále povinen učinit veškerá potřebná opatření tak, aby nedošlo k poškození vedení elektropřípojky a zařízení stavebními pracemi, zejména tím, že zajistí:

- písemné vyrozumění o zahájení prací a to nejméně 15 dnů předem,
- před zahájením zemních prací vytyčení trasy elektropřípojky,
- prokazatelné seznámení pracovníků, kteří budou provádět práce, s polohou vedení (zařízení),
- upozornění organizace provádějící zemní práce na možnou odchylku uloženého kabelového vedení (zařízení) od polohy vyznačené ve výkresové dokumentaci,
- upozornění pracovníků, aby dbali při pracích v těchto místech největší opatrností a nepoužívali zde nevhodné nářadí, a také ve vzdálenosti nejméně 0,5m po každé straně vyznačené trasy vedení (zařízení) nepoužívali žádných mechanizačních prostředků (hloubících strojů, sbíječek apod.),
- řádné zabezpečení odkrytého podzemního kab. vedení (zařízení) proti poškození, odcizení
- odpovídající ochranu kabelů a ochranu kabelové trasy dle platných norem, pokud bude trasa kabelů pojižděna vozidly nebo stavební mechanizací
- nad kabelovou trasou dodržovat zákaz skládek a budování zařízení, která by znemožnila přístup ke kabelům (včetně, např. trvalých parkovišť apod.)
- bez souhlasu majitele, správce nesnižovat, ani nezvyšovat krytí nad kabelovou trasou,
- při křížení, příp. souběžích podzemních kab. vedení byla dodržena ČSN 73 6005 „Prostorové uspořádání sítí technického vybavení“,
- ohlášení ukončení stavby na servisního partnera TMCZ a jeho pozvání ke všem úkonům v řízení o povolení užívání stavby, aby prováděné práce respektovaly podmínky vyplývající ze zákona 127/2005 Sb., O elektronických komunikacích a zákona 183/2006 Sb., Stavební zákon a platných prováděcích vyhlášek.

V případě, že stavebník poškodí TI v majetku nebo správě TMCZ vzniká TMCZ právo na náhradu škody.

Při splnění výše uvedených podmínek TMCZ souhlasí s výstavbou v zájmovém území.





**Kontakt v případě kolize s elektropřípojkou:**

- servisní partner TMCZ, firma **S COM s.r.o. - 725 343 139, e-mail: [sluzby@skom.cz](mailto:sluzby@skom.cz).**  
Společnost S COM s.r.o. je zplnomocněna ke kompletnímu řešení při dotčení NN sítí v majetku TMCZ, a to vč. zajištění vypracování všech požadovaných stupňů PD, zajištění a schválení PD na TMCZ, geodetické zaměření, vytýčení, fotodokumentace a dohled nad realizací stavby.

Společnost TMCZ vytýčení sítí nezajišťuje, se žádostí o vytýčení se obraťte na našeho servisního partnera.

V další komunikaci nebo požadavku doplňujících dotazů, uvádějte do „Předmětu“ e-mailu vždy číslo jednací.



**Podmínky řešení kolizí se základnovou stanicí nebo bodem sítě**

**Tuto přílohu použijte pouze v případě kolize se základnovou stanicí nebo bodem sítě.**

Vaše žádost je v kolizi se základnovou stanicí pokud je v tabulce na první straně tohoto dokumentu uvedeno "Ano" na řádku "Základnové stanice".

Vaše žádost je v kolizi s bodem sítě pokud je v tabulce na první straně tohoto dokumentu uvedeno "Ano" na řádku "Body sítě".

V dotčeném území je instalována základnová stanice nebo bod sítě (ZS) společnosti T-Mobile Czech Republic a.s. (TMCZ) vč. konstrukcí, technologie, napájení a rozvodů.

Seznam dotčených základových stanic a bodů sítě:

S realizací akce souhlasíme za podmínky dodržení níže uvedených pravidel:

**1. Zásah do konstrukcí ZS, přesuny kabeláže, technologie, přístup k ZS atp. :**

- minimálně 1 měsíc před realizací oznamte zahájení uvedené akce, na e-mailovou adresu:

[RAN\\_wystavba@t-mobile.cz](mailto:RAN_wystavba@t-mobile.cz)

**2. Výpadek napájení**

- Musí být nahlášen min. 14 dnů před plánovaným výpadkem na e-mailovou adresu:

[ez@t-mobile.cz](mailto:ez@t-mobile.cz)

V žádném případě nesmí být prováděna žádná manipulace s technologií a konstrukcemi ZS, bez předchozího projednání a odsouhlasení zástupcem společnosti T-Mobile CZ a.s..

V souvislosti se zněním § 100 zákona č. 127/2005 Sb., o elektronických komunikacích, upozorňujeme stavebníka, že za rušení provozu elektronických komunikačních zařízení a sítí nebo provozování rádiových služeb, je považováno i rušení způsobené stíněním nebo odrazy elektromagnetických vln stavbami nebo činnostmi stavebních strojů. Náklady na odstranění rušení stavbami nese vlastník dotčené stavby, náklady na odstranění rušení činnostmi souvisejícími s prováděním stavby nese stavebník. Dále bychom chtěli upozornit na znění §118 a násl. zákona o elektronických komunikacích, kde za porušení výše uvedených činností, v ochranném pásmu komunikačních vedení, je možno uložit pokutu až do výše 2 mil. Kč.

**V další komunikaci nebo požadavku doplňujících dotazů, uvádějte do „Předmětu“ e-mailu vždy číslo jednací.**

Příloha č.7

## Popis DGN výkresů s průběhy tras optických vedení a elektropřípojky (vedení NN)

V případě kolize s trasou vedení optické sítě nebo trasou elektropřípojky (vedení NN) jsou součástí e-mailu obsahujícího toto stanovisko soubory DGN výkresů s průběhem tras vedení.

V případě kolize s trasou optické sítě je zaslán soubor "Opticke trasy vedeni <číslo žádosti>.dgn" ("<číslo žádosti>" je nahrazeno skutečným číslem žádosti).

V případě kolize s trasou elektropřípojky (vedení NN) je zaslán soubor "Elektro trasy vedeni NN <číslo žádosti>.dgn" ("<číslo žádosti>" je nahrazeno skutečným číslem žádosti).

**Soubory DGN výkresů jsou vytvářeny pouze v případě kolize s průběhem trasy (čáry). V případě kolize pouze s bodovým objektem sítě nejsou výkresy generovány (odesílány).**

### Struktura DGN výkresů:

Přesnost	Číslo vrstvy
Geodeticky zaměřeno	1
Z dokumentace	2
Přibližný průběh	3
Plánováno (ve výstavbě)	4

Druh trasy	Styl čáry
Trasa vedení podzemní, v chráničce/žlabu	0
Trasa vedení v kabelovodu, v kolektoru, v metru, ...	3
Trasa vedení nadzemní, vedení na konstrukci	7

- Výkres ve formátu DGN V7.
- Kresba umístěna ve třetím kvadrantu v normální orientaci, přičemž souřadnice y, x v S-JTSK jsou v reálných souřadnicích výkresu MicroStationu stejné souřadnice se zápornými znaménky (y v JTSK = -x v souřadnicích výkresu, x v JTSK = -y v souřadnicích výkresu).



Váš dopis zn.: elektronické podání  
Ze dne: 06.12.2024  
Naše zna ka: RSMSV/20241206-010/SUS  
Jedn. ís. p edchozího vyjád ení: RSMSV/20240910-002/ES  
Vy izuje: Pavel Pot šil  
Telefon: +420725842761  
E-mail: pavel.potesil@veolia.com  
Datum: 09.12.2024

**Atregia s.r.o.**

Vážného 99/10  
62100 Brno

**Stanovisko**  
provozovaných společností  
**Veolia Energie R, a.s.**  
pro účely společného územního a stavebního řízení

Název akce:	Revitalizace veřejného prostranství před autobusovým nádražím v Karvině	
Stručný popis akce:	Revitalizace nádraží	
Lokalizační údaje:	Okres:	Karviná
	Obec:	Karviná
	Název k.ú.:	Karviná-město
Kontaktní osoba:	Barbora Zábojníková	
Kontaktní údaje: tel., e-mail	732437139, barbora.zabojnikova@atregia.cz	
Platnost vyjádření:	1 rok ode dne vyhotovení 09.12.2024	

Ve Vámi vyznačeném zájmovém území

**dojde k dotčení**

za řízení ve správě Veolia Energie R, a.s. Region Morava-sektor Východ, ÚDS

Jedná se o:

**Podzemní vedení tepelných sítí**

**Souhlasíme s realizací stavby dle předložené dokumentace.**

**Souhlasíme s realizací stavby za podmínky, že Veolia Energie R a.s., NENESE odpovídá za případné přerostání kořenového systému stromů do ochranného pásma tepelného zařízení a nevznikne tedy potřeba náhrady poškozených dřevin v případě nezbytných výkopových prací v tomto ochranném pásmu pro případy poruch, údržby i výměny teplárenského zařízení.**



Stavebník zajistí ochranu teplotního znečištění v rozsahu daném zákonem č. 458/2000 Sb. § 87 v platném znění, SN 736005 - Prostorové uspořádání vedení technického vybavení a v souladu s ostatními platnými předpisy je povinen učinit veškerá opatření, aby během stavební činnosti nedošlo k poškození teplotního znečištění. V této souvislosti odpovídá jak za škody způsobené na znečištění teplotní společnosti, tak za škody vzniklé na zdraví a majetku třetím osobám. Ochranu bezpečnostního provozu teplotního znečištění, v rámci ochranného pásma a rovněž v rámci bezpečnostního pásma stanoveného dodavatelem, během stavby a po jejím dokončení je povinen zajistit splněním následujících podmínek:

1. Písemně udomit vydavatele vyjádření o zahájení prací nejméně 5 pracovních dnů před zahájením stavby.
2. Zajistit vytyčení rozvodného tepelného znečištění a prokazatelně seznámit s provedeným vytyčením pracovníky, kteří budou práce vykonávat.
3. Při zjištění rozvodného tepelného znečištění pracovat ve vzdálenosti 1m po každé straně znečištění se zvýšenou opatrností a práce provádět ručně. Na vytyčenou trasu teplotního znečištění a v jeho ochranném pásmu neuskládat žádný stavební materiál ani zeminu a neprovádět žádnou činnost, která by ohrožovala bezpečný a spolehlivý provoz teplotního znečištění. Stavba nesmí omezit přístup pracovníků skupiny Veolia Energie k tepelnému vedení pro zajištění jeho provozu, údržby a případných oprav. Z tohoto důvodu si Veolia Energie vymezuje rovněž bezpečnostní pásmo okolo vnitřních rozvodů RTZ 2,5m.
4. V případě odkrytí nebo poškození rozvodného tepelného znečištění okamžitě tuto skutečnost oznámit na tel. 800 800 860 a to i v případě, že znečištění je bez viditelného úniku média nebo nedošlo k přerušení dodávek tepelné energie.
5. V případě změny stavby je stavebník povinen tuto změnu projednat s vydavatelem vyjádření anebo jím pověřeným technikem před zahájením prací.
6. Změny v uložení, případně přeložky nebo provedení doplňujících opatření (chráněná ky, roznášecí zátlakové desky, atd.) na rozvodném tepelném znečištění, které jsou vyvolané stavbou hradí investor stavby.
7. Pokud v průběhu činností vykonávaných stavebníkem vzniknou na rozvodném tepelném znečištění nebo třetím osobám škody na zdraví a majetku, odpovídá za tyto škody stavebník.
8. Místa, kde dojde k souběhu nebo křížení s ostatními inženýrskými sítěmi s rozvodným tepelným znečištěním, požadujeme před zakrytím převzetí uvedených úseků technikem, určeným vydavatelem vyjádření. Toto převzetí se uskuteční na základě podané žádosti vydavateli vyjádření a to písemně, telefonicky nebo emailem nejméně 1 pracovní den předem.

U podmínky dodržení SN 736005 upozorujeme na skutečnost, že tepelné vedení v podkladech Veolie není zaměřeno, ale pouze zakresleno. Přesnou polohu lze určit pouze sondážními výkopy s jejich následným zaměřením.

Vytyčení rozvodu tepelné energie bude provedeno na základě zaslání písemného, telefonického, nebo emailového požadavku, podaného nejméně 5 pracovních dnů předem. V žádosti o vytyčení uvádíte naši značku předemtného vyjádření.

Sít v terénu vám vytyčí odpovědný pracovník

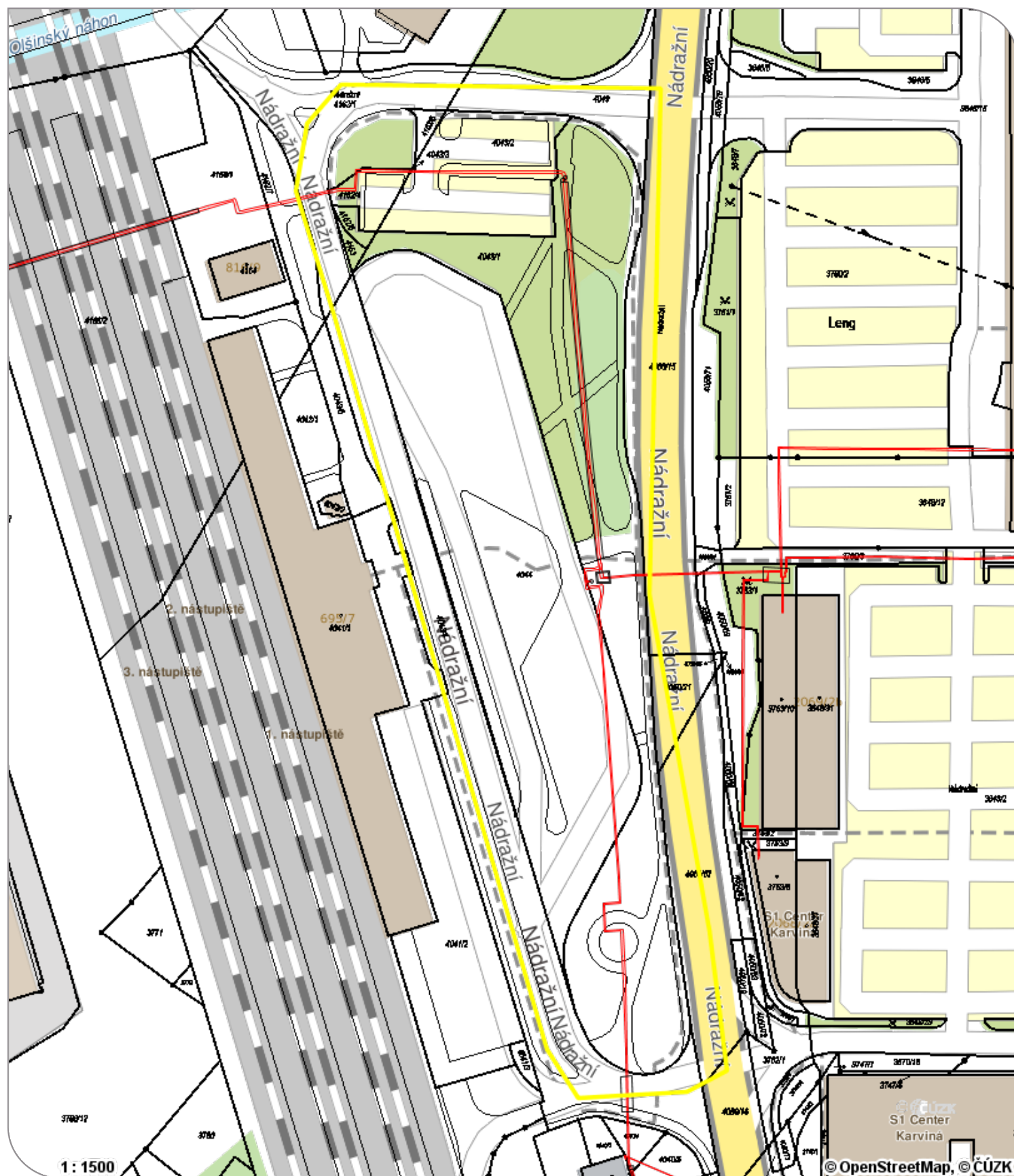
Karviná - Pavel Potesil, tel.725842761, [pavel.potesil@veolia.com](mailto:pavel.potesil@veolia.com)

Nedodržení podmínek obsažených v tomto vyjádření bude stavební činnost, úpravy terénu prováděné v ochranném pásmu sítí rozvodu tepelné energie považováno podle § 87 odst.4 zákona č. 458/2000 jako činnost bez našeho předchozího souhlasu. Informace o rozvodném tepelném znečištění nebo zdroji tepelné energie smí být použita pouze pro uvedený účel, nesmí být poskytnuta třetím osobám ani dále jakýmkoliv způsobem šířeny nebo využívány.



Platnost vyjádření je 1 rok.

**Ing. Rudolf Šulava**  
Vedoucí sektoru Karviná  
Tel.: + 420 596 309 055  
E-mail: [rudolf.sulava@veolia.com](mailto:rudolf.sulava@veolia.com)



Příloha .1

Zpracoval: Pavel Potšil

Stav ke dni: 09.12.2024

## Legenda:

- Tepelné podzemní rozvody
- Tepelné nadzemní rozvody
- Ostatní podzemní rozvody
- Ostatní nadzemní rozvody
- Stavební objekt
- Vymezené zájmové území





# STATUTÁRNÍ MĚSTO KARVINÁ

## Magistrát města Karviné

Odbor komunálních služeb

VÁŠ DOPIS ZN.:

ZE DNE:

29.11.2024

ČÍSLO JEDNACÍ:

SMK/172013/2024

SPISOVÁ ZNAČKA:

SMK/162281/2024/02

VYŘIZUJE:

Mgr. Michal Reczek

TELEFON:

596 387 346

E-MAIL:

michal.reczek@karvina.cz

Atregia s.r.o.

Vážného 99/10

621 00 Brno-Řečkovice

IDDS: khzyrax

LISTŮ/PŘÍLOH:

1/0

DATUM:

20.12.2024

## Vyjádření k záměru

Statutární město Karviná, Odbor komunálních služeb Magistrátu města Karviné obdržel Vaši žádost o vydání vyjádření k záměru stavby pod názvem „Revitalizace veřejného prostranství před autobusovým nádražím v Karviná“.

Projektová dokumentace řeší revitalizaci plochy zeleně před autobusovým nádražím, která plochu nádraží odděluje od sousední komunikace. Projekt řeší především založení zeleně náhradou za stávající zeleň, na kterou již bylo vydáno samostatné povolení ke kácení, a doplnění prvků modrozelené infrastruktury. Zhruba středem plochy prochází stávající chodník zajišťující pěší propojení autobusového i vlakového nádraží se sousedním obchodním centrem a dále centrem města. V návaznosti na tento chodník je navržena odpočinková zóna tvořená šlapákovými pásy. Spáry mezi pásy a prostor okolo nich bude tvořen štěrkovým substrátem, do kterého budou vysázeny vhodné trvalky snášející sešlap a dále bude doplněn mobiliář – sedací prvky v podobě betonových kostek a odpadkový koš. Na odpočinkovou plochu bude navazovat smíšený trvalkový záhon. Podél silnice bude pro odclonění vysazena linie stromů s podsadbou nízkých kvetoucích i stálezelených keřů. Dále budou v ploše využity i vícekmenné formy méně vzrůstných druhů dřevin. Ve dvou místech budou vytvořeny dešťové záhony pro zadržování dešťových vod. Záhony budou osazeny pásy trvalek a travin.

Dle předložené dokumentace dojde stavbou k dotčení pozemku parcelní číslo 4043/1 v katastrálním území Karviná-město, který je ve vlastnictví města.

Po posouzení Vaší žádosti, statutární město Karviná, Magistrát města Karviné, Odbor komunálních služeb, jako vlastník dotčeného pozemku, komunikace, zeleně, inženýrských sítí a veřejného prostranství, vydává, pro účely dopracování dokumentace a správní řízení vedená k této stavbě, toto vyjádření k předložené dokumentaci, kterým stanovuje tyto podmínky a sděluje následující:

1. Stavbou dojde k dotčení sítí veřejného osvětlení. Během stavby nesmí dojít k jeho poškození. Stavebník před zahájením stavebních prací zajistí vytyčení sítí veřejného osvětlení u Technických služeb Karviná, a.s., Bohumínská 1878, 735 06 Karviná-Nové Město (kontaktní osoba p. Hujda, tel. 596 302 130, mob. 602 585 560).

Stavebník bude v ochranném pásmu veřejného osvětlení (min 1,0 m na každou stranu od osy kabelů VO) provádět výkop ručně, a to s největší opatrností, aby nedošlo k poškození kabelu veřejného osvětlení. Obnažené kabely veřejného osvětlení ve výkopu budou zataženy do tvrzené dělené chráničky (pod komunikací) nebo KOPOFLEX (v trávě) chráničky. Při stavbě je nutno dodržet ČSN 73 6005 Prostorové uspořádání sítí technického vybavení v místech křížení a při souběhu je nutno dodržet ochranné pásmo min 1,0 m na každou stranu od osy kabelů VO.

Stavebník před záhozem výkopů přizve zástupce Technických služeb Karviná, a.s., ke kontrole stavu kabelů veřejného osvětlení a o výsledku zhotoví zápis do stavebního deníku.

Stavebník při případném poškození sítí veřejného osvětlení je povinen zajistit opravu prostřednictvím Technických služeb Karviná, a.s., a uhradit veškeré náklady s tímto spojené.

\*MMKASS14373436\*



jednoznačný identifikátor dokumentu

2. Z hlediska správce zeleně souhlasíme s navrženými výsadbami a jejich druhovým složením, které bylo upřesněno e-mailem a v rámci jednání dne 05.12.2024
3. Z hlediska mobiliáře souhlasíme s návrhem dle domluvy na jednání konaném dne 05.12.2024.
4. Stavební práce musí být prováděny tak, aby doba omezení provozu a obtěžování okolí byla snížena na minimum. Zařízení staveniště bude řádně ohrazeno. Při provádění stavebních prací musí být používané komunikace udržovány ve schůdném, sjízdňém a čistém stavu, je nutno provádět jejich průběžné a neprodlené čištění a zamezovat prašnosti kropením.
5. Při všech pracích v blízkosti dřevin je nutno dodržovat ustanovení vyplývající ze zákonů a norem, především důsledně dodržovat ČSN 83 9061 - Technologie vegetačních úprav v krajině - Ochrana stromů, porostů a vegetačních ploch při stavebních pracích a Standardy péče o přírodu a krajinu, především SPPK A01 002:2017 Ochrana dřevin při stavební činnosti. Tyto standardy jsou volně dostupné ze stránek Agentury ochrany přírody a krajiny na adrese <http://standardy.nature.cz/seznam-standardu/>.
6. Před zahájením stavebních prací, v jejich průběhu a po dokončení bude pořízena fotodokumentace používaných komunikací a prostranství v majetku statutárního města Karviné, na kterých bude stavba a staveništní doprava prováděna. Fotodokumentace bude předána Odboru komunálních služeb Magistrátu města Karviné před zahájením stavebních prací a po jejich dokončení.
7. V případě potřeby omezení provozu na místních komunikacích je nutné požádat o uzavírku komunikace a stanovení přechodné úpravy provozu na pozemní komunikaci. Pro potřeby správních řízení, vedených Odborem školství a rozvoje Magistrátu města Karviné, tímto souhlasíme s vydáním uvedených povolení.
8. Dojde-li vlivem provádění stavby, staveništní dopravy, umístěním stavebního materiálu, zařízení a pojižděním mechanizace k poškození tělesa komunikací a travnatých ploch v majetku statutárního města Karviné používaných pro příjezd na staveniště, tyto budou po dokončení stavby opraveny v plném rozsahu a uvedeny do nezávadného stavu v rámci nákladů stavby (komunikace včetně vodorovného dopravního značení). Je nutné dbát na důkladné čištění vozidel stavby, aby nedocházelo ke znečišťování komunikací používaných k příjezdu na stavbu a v případě jejich znečištění je průběžně čistit a v případě sucha zamezovat prašnosti kropením. V případě znečištění dešťových vpustí ve správě města je také nutné zajistit jejich čištění.
9. Veškeré odpady je nutno zařazovat podle druhu a kategorie a při kontrole prokázat, že s odpadem bylo nakládáno v souladu se zákonem č. 541/2020 Sb., o odpadech.

Především je nutné dbát na povinnost, aby při odstraňování stavby, provádění stavby nebo údržbě stavby byl dodržen postup pro nakládání s vybouranými stavebními materiály určenými pro opětovné použití, vedlejšími produkty a stavebními a demoličními odpady tak, aby byla zajištěna nejvyšší možná míra jejich opětovného použití a recyklace.

**Toto vyjádření k záměru nenahrazuje povolení nebo rozhodnutí příslušných správních orgánů potřebných k realizaci stavby.**

**Platnost tohoto vyjádření končí dne 20.12.2025**

Ing. Jana Maierová, MPA  
vedoucí odboru

*podepsáno elektronicky*

Na vědomí: Odbor majetkový



Záměr: Z/2024/84466  
Řízení: R/2024/70742  
Č.j.: **R/2024/70742/3**  
PID: SR00X00D07MK  
Úřad:

Dne: 18.12.2024

**Magistrát města Karviné**

Fryštátská 72/1  
Fryštát  
73301 Karviná  
kbt8xbr

Adresát:  
**Atregia s.r.o.**  
Vážného 99/10  
Řečkovice  
62100 Brno

Vyřizuje: **Ing. TEREZA VÁCLAVKOVÁ**  
Tel: +420 596 387 416

## PŘEDBĚŽNÁ INFORMACE

Magistrát města Karviné, Odbor stavební a životního prostředí, jako obecní stavební úřad příslušný podle ustanovení § 30 odst. 1 písm. f), odst. 3 písm. a) a § 34a zákona č. 283/2021 Sb., stavební zákon, ve znění pozdějších předpisů (dále jen „*stavební zákon*“), obdržel žádost o předběžnou informaci o nezbytnosti povolení záměru a jeho kolaudace dle § 174 odst. 1 písm. b) stavebního zákona k záměru pod názvem „*Revitalizace veřejného prostranství před autobusovým nádražím v Karviné*“ na pozemku parc. č. 4043/1 v katastrálním území Karviná-město (dále jen „*záměr*“), kterou dne 29.11.2024 podala společnost Atregia s.r.o., IČO 020 17 342, Vážného 99/10, Řečkovice, 621 00 Brno (dále jen „*žadatel*“).

Z popisu ve Vaší žádosti a připojeného návrhu na podkladu katastrální mapy vyplývá, že se jedná o úpravu pozemku parc. č. 4043/1 v katastrálním území Karviná-město, který je součástí veřejného prostranství před nádražní budovou a autobusovým stanovištěm v Karviné. Tato zelená plocha bude nově osazena linií stromů doplněnou keři a trvalkovými záhony, součástí bude také odpočinková plocha tvořená šlapákovými pásy s jednoduchým mobiliářem a dva kombinované dešťové/štěrkové záhony/zahrady, jejichž funkcí bude

zachycování povrchového odtoku v případě intenzivních srážek z vlastní zatravněné plochy hloubky max. 0,5 m (dále jen „záměr“).

Stavební úřad dle ustanovení § 174 odst. 1 písm. b) stavebního zákona poskytuje žadateli tuto předběžnou informaci:

**Dle výše uvedeného se jedná o úpravu pozemku (nestavební záměr), která nemá vliv na schopnost vsakování vody, tudíž nesplňuje ustanovení § 213 písm. f) stavebního zákona (povolení změny využití území) a jako taková není definována stavebním zákonem.**

Dle § 171 stavebního zákona záměr vyžaduje povolení s výjimkou drobných staveb a změn využití území, u kterých tak stanoví stavební zákon. **Uvedený záměr tedy nevyžaduje povolení stavebního úřadu.**

Poplatek za vydání předběžné informace, vyměřený podle položky 17 odst. 3) přílohy sazebníku správních poplatků zákona č. 634/2004 Sb., o správních poplatcích, ve znění pozdějších předpisů, ve výši 1.000,- Kč žadatel uhradil dne 12.12.2024.

#### **Poučení:**

Tato informace nenahrazuje rozhodnutí, stanovisko, vyjádření, souhlas, posouzení, popřípadě jiné opatření dotčeného orgánu vyžadovaného zvláštním právním předpisem.

Podepsáno dle data v el. podpisu.

.....  
**Ing. TEREZA VÁCLAVKOVÁ**



**MAGISTRÁT MĚSTA KARVINÉ**  
**Odbor stavební a životního prostředí**  
stavební úřad

VÁŠ DOPIS ZN.:

ZE DNE:

ČÍSLO JEDNACÍ:

SMK/025144/2025

SPISOVÁ ZNAČKA:

SMK/021374/2025/OSŽP/Vc

VYŘIZUJE:

Ing. Tereza Václavková

TEL.:

+420 596 387 416

E-MAIL:

epodatelna@karvina.cz

statutární město Karviná

Fryštátská 72/1

733 24 Karviná-Fryštát

které zastupuje

Atregia s.r.o.

Vážného 99/10

621 00 Brno-Řečkovice

LISTŮ/PŘÍLOH:

1/0

DATUM:

24.02.2025

## PŘEDBĚŽNÁ INFORMACE

Magistrát města Karviné, Odbor stavební a životního prostředí, jako obecní stavební úřad příslušný podle ustanovení § 30 odst. 1 písm. f), odst. 3 písm. a) a § 34a zákona č. 283/2021 Sb., stavební zákon, ve znění pozdějších předpisů (dále jen „*stavební zákon*“), obdržel žádost o předběžnou informaci o nezbytnosti povolení záměru a jeho kolaudace dle § 174 odst. 1 písm. b) stavebního zákona, a to k provedení záměru pod názvem „*Revitalizace veřejného prostranství před autobusovým nádražím v Karviné*“ na pozemku parc. č. 4044 v katastrálním území Karviná-město (dále jen „*záměr*“), kterou dne 14.02.2025 podalo statutární město Karviná, IČO 002 97 534, Fryštátská 72/1, 733 24 Karviná-Fryštát, v zastoupení společnosti Atregia s.r.o., IČO 020 17 342, Vážného 99/10, 621 00 Brno-Řečkovice (dále jen „*žadatel*“).

Z popisu ve Vaší žádosti a připojeného návrhu na podkladu katastrální mapy vyplývá, že se jedná o úpravu pozemku parc. č. 4044 v katastrálním území Karviná-město, který je součástí veřejného prostranství před nádražní budovou a autobusovým stanovištěm v Karviné. Středový ostrůvek v ploše autobusového nádraží bude nově v místě stávajícího dlážděného povrchu nahrazen šlapákovými pásy s jednoduchým mobiliářem a zelení tvořenou stromy, keři, trvalkovými záhony a trávnikem. Záměrem nedojde k dotčení stávající dopravní infrastruktury.

Stavební úřad dle ustanovení § 174 odst. 1 písm. b) stavebního zákona poskytuje žadateli tuto předběžnou informaci:

Z úřední činnosti je stavebnímu úřadu známo, že stavební úřad pro záměr pod názvem „*Revitalizace veřejného prostranství před autobusovým nádražím v Karviné*“ na pozemku parc. č. 4043/1 v kat. území Karviná-město vydal dne 18.12.2024 předběžnou informaci pod sp. zn. R/2024/70742, která je stále v platnosti.

Dle výše uvedeného se jedná o úpravu pozemku (nestavební záměr), která nemá vliv na schopnost vsakování vody, tudíž nesplňuje ustanovení § 213 písm. f) stavebního zákona (povolení změny využití území) a jako taková není definována stavebním zákonem.

Dle § 171 stavebního zákona záměr vyžaduje povolení s výjimkou drobných staveb a změn využití území, u kterých tak stanoví stavební zákon. **Uvedený záměr tedy nevyžaduje povolení stavebního úřadu.**

Poplatek za vydání předběžné informace se podle § 8 odst. 1 zákona č. 634/2004 Sb., o správních poplatcích, nevyměňuje.

\*MMKASS14534348\*



jednoznačný identifikátor dokumentu

■ STATUTÁRNÍ MĚSTO KARVINÁ ■ Magistrát města Karviné | Adresa sídla: Fryštátská 72/1, 733 24 Karviná-Fryštát  
Adresa pro osobní kontakt: | IČO: 00297534 | DIČ: CZ00297534  
Telefon: 596 387 111 | E-mail: epodatelna@karvina.cz | Datová schránka: es5bv8q | Web: www.karvina.cz

**Poučení:**

Tato informace nenahrazuje rozhodnutí, stanovisko, vyjádření, souhlas, posouzení, popřípadě jiné opatření dotčeného orgánu vyžadovaného zvláštním právním předpisem.

Předběžná informace přestává platit, dostala-li se do rozporu s právním předpisem, který nabyt účinnosti po jejím vydání, nebo došlo-li ke změně okolností rozhodných pro její obsah. Předběžná informace je od počátku neplatná, pokud byla vydána na základě údajů nepravdivých, neúplných, zkreslených nebo žadatelem zatajených.

Ing. Tereza Václavková  
oprávněná úřední osoba  
služební číslo 3068

**Obdrží:** (doručenky)

1. Atregia s.r.o., IDDS: khzyrax