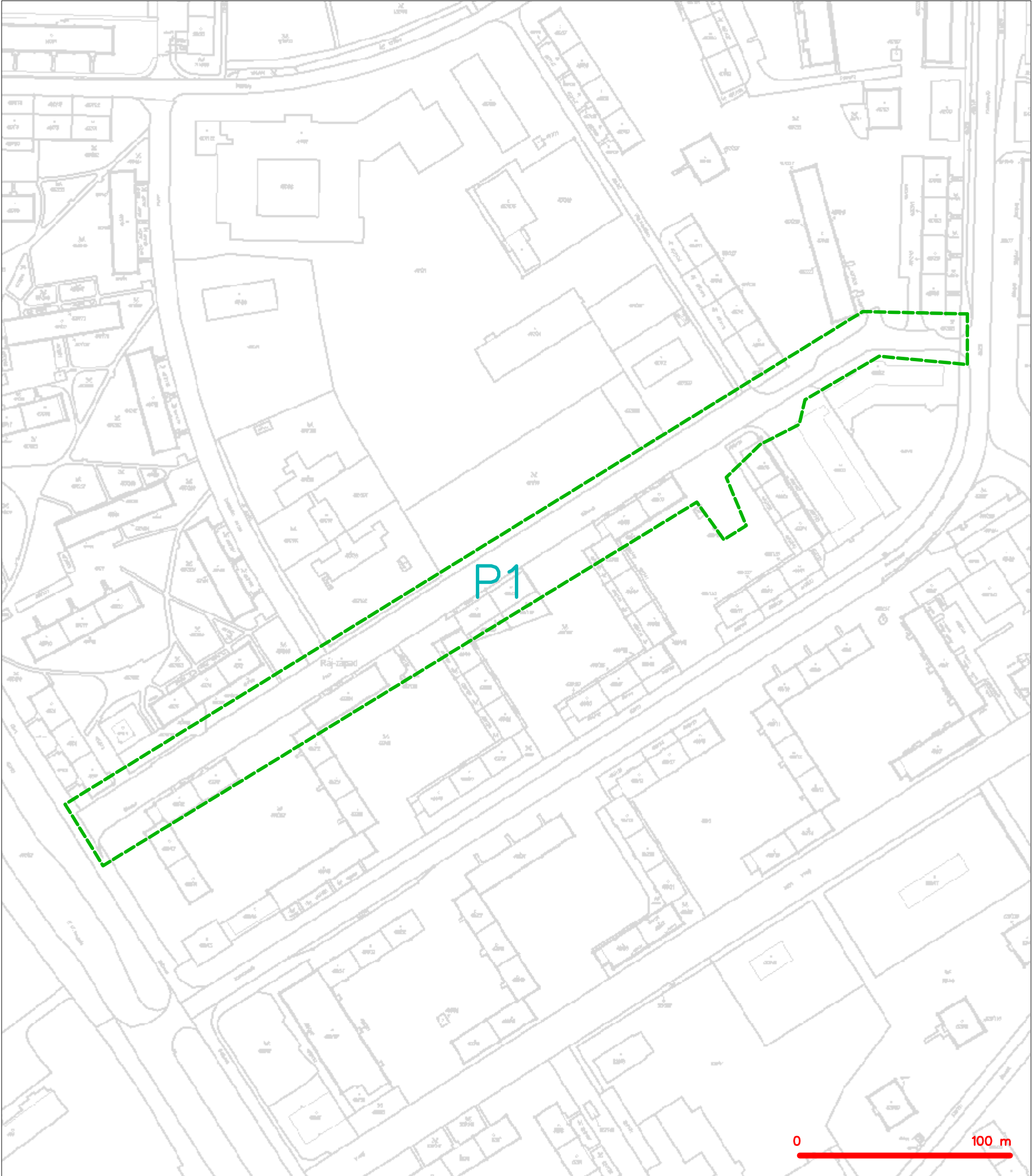


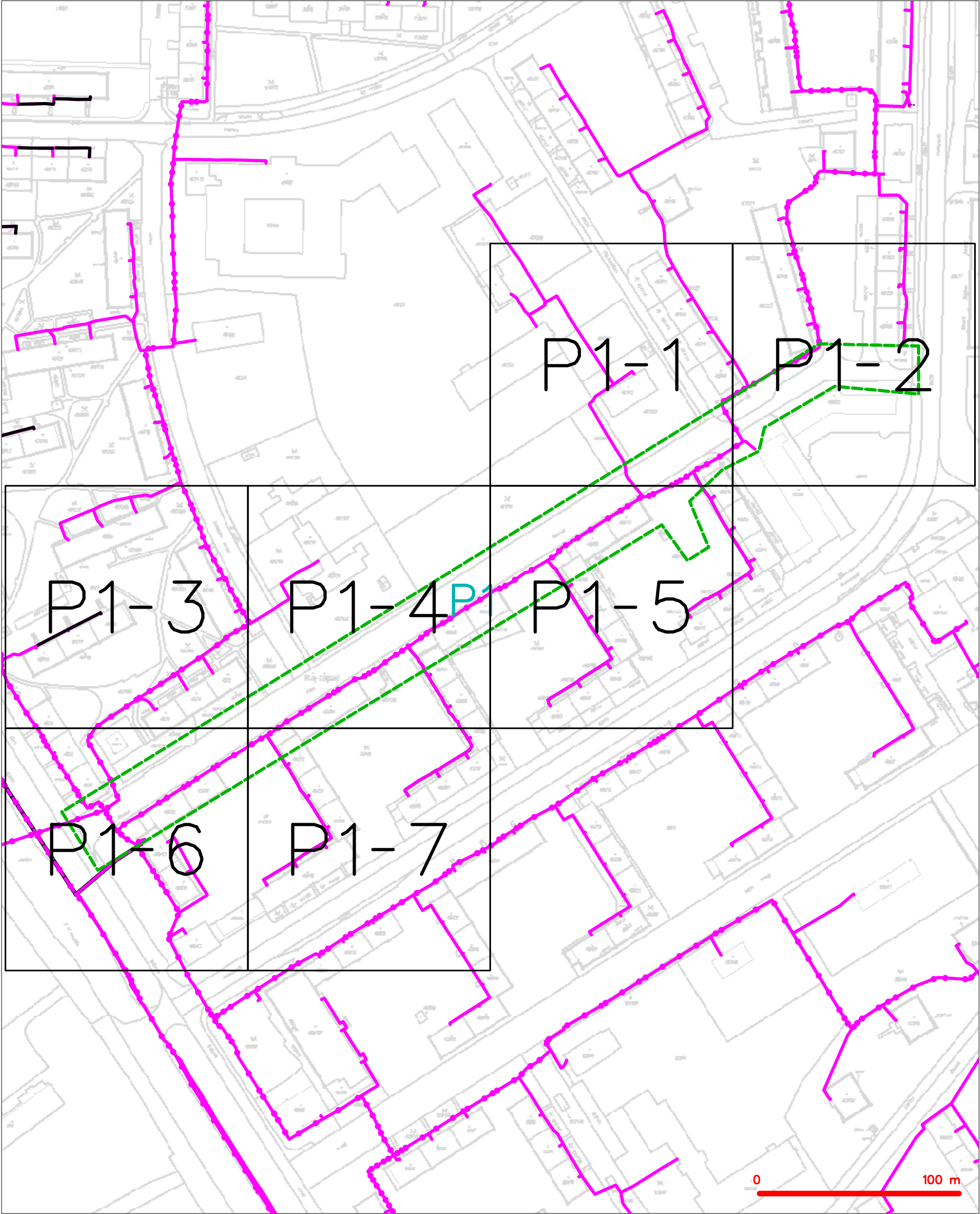
SITUAČNÍ VÝKRES - ZÁJMOVÉ ÚZEMÍ



LEGENDA
----- hranice zájmového území k vyjádření

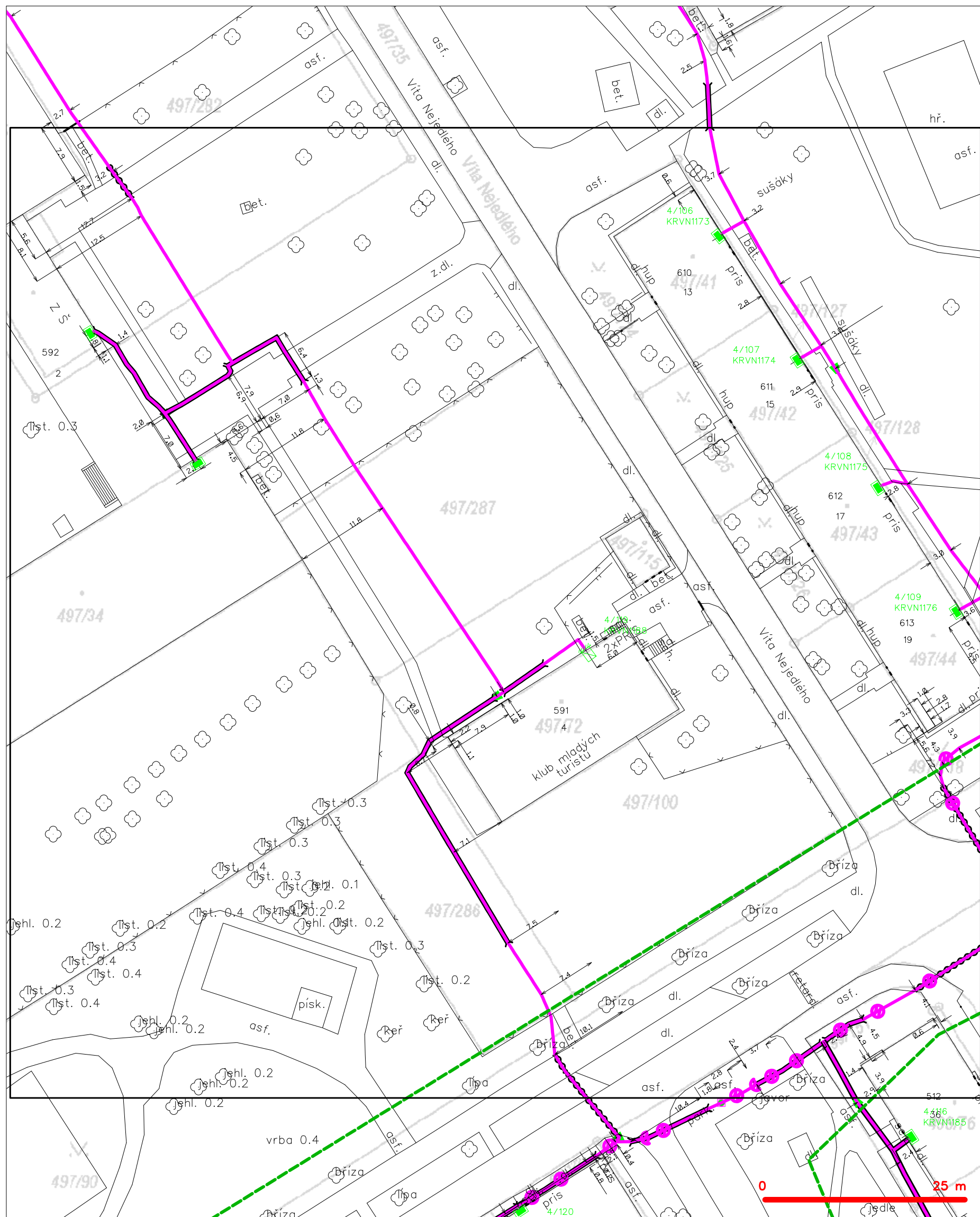

CETIN a.s.
Českomoravská 2510/19, Libeň
190 00 Praha 9
DIČ: CZ04084063
102

SITUAČNÍ VÝKRES - POLYGON 1



LEGENDA	
	hranice zájmového území k vyjádření
	NV přípojka, území s NV přípojkou CETIN
	zaměřený průběh metalického kabelu
	zaměřený průběh optického kabelu, HDPE trubky nebo souběh optického a metalického kabelu
	nezaměřený průběh metalického kabelu
	nadzemní síť cizí
	nezaměřený průběh optického kabelu, HDPE trubky nebo souběh optického a metalického kabelu
	radiové sítě, ochranné pásmo radiové sítě
	nadzemní síť
	neprovázované sítě
	podzemní síť cizí
	sítě s NV
	kolektor, kabelovod

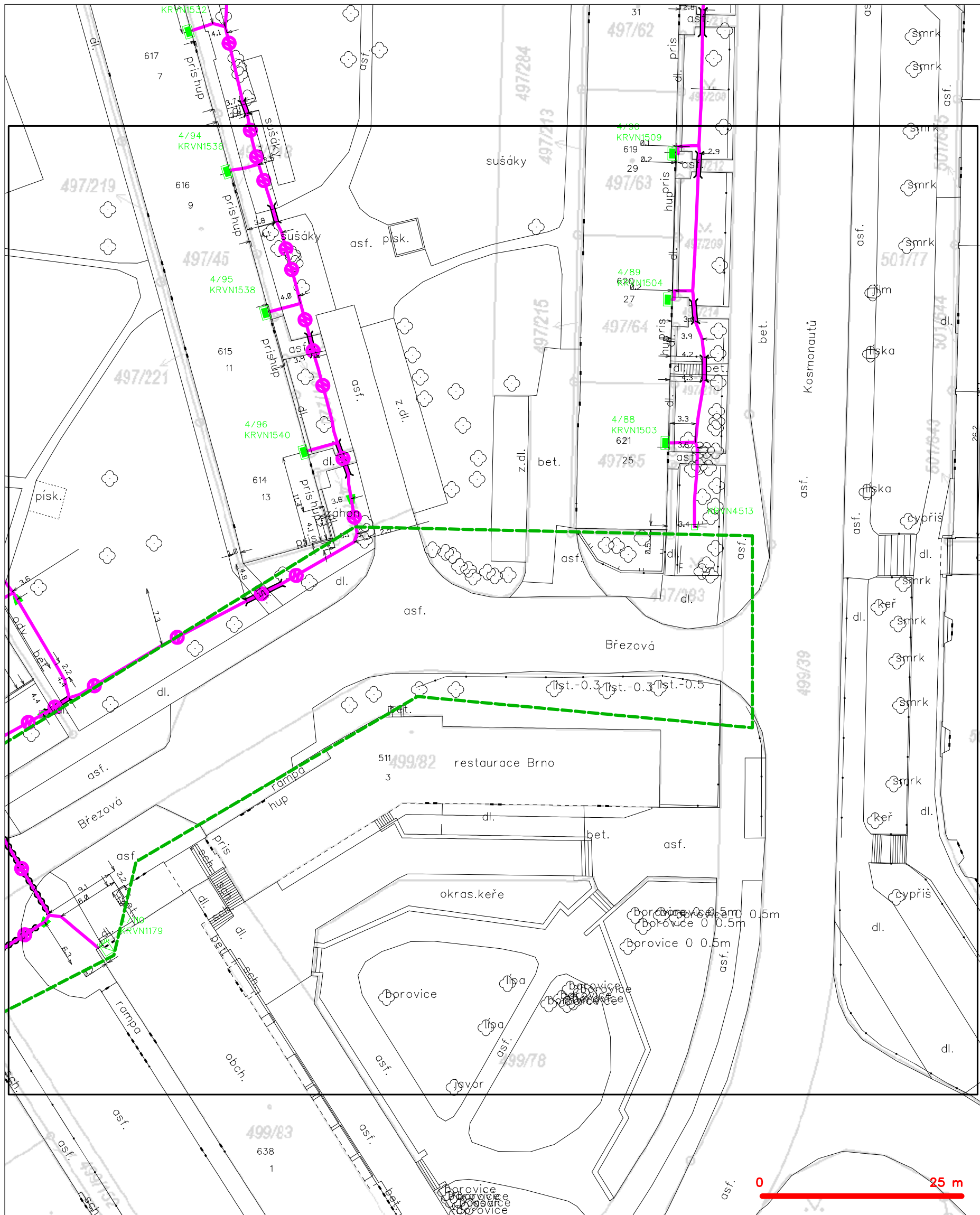
SITUAČNÍ VÝKRES - POLYGON 1, list kladu P1-1



LEGENDA

- | | |
|--|--|
| — hranice zájmového území k vyjádření | — nezaměřený průběh optického kabelu, HDPE trubky nebo souběh optického a metalického kabelu |
| — NV přípojka, území s NV přípojkou CETIN | — radiové sítě, ochranné pásmo radiové sítě |
| — zaměřený průběh metalického kabelu | — nadzemní sítě |
| — zaměřený průběh optického kabelu, HDPE trubky nebo souběh optického a metalického kabelu | — neprovozované sítě |
| — nezaměřený průběh metalického kabelu | — podzemní sítě cizí |
| — nadzemní sítě cizí | — síť s NV |
| | — kolektor, kabelovod |

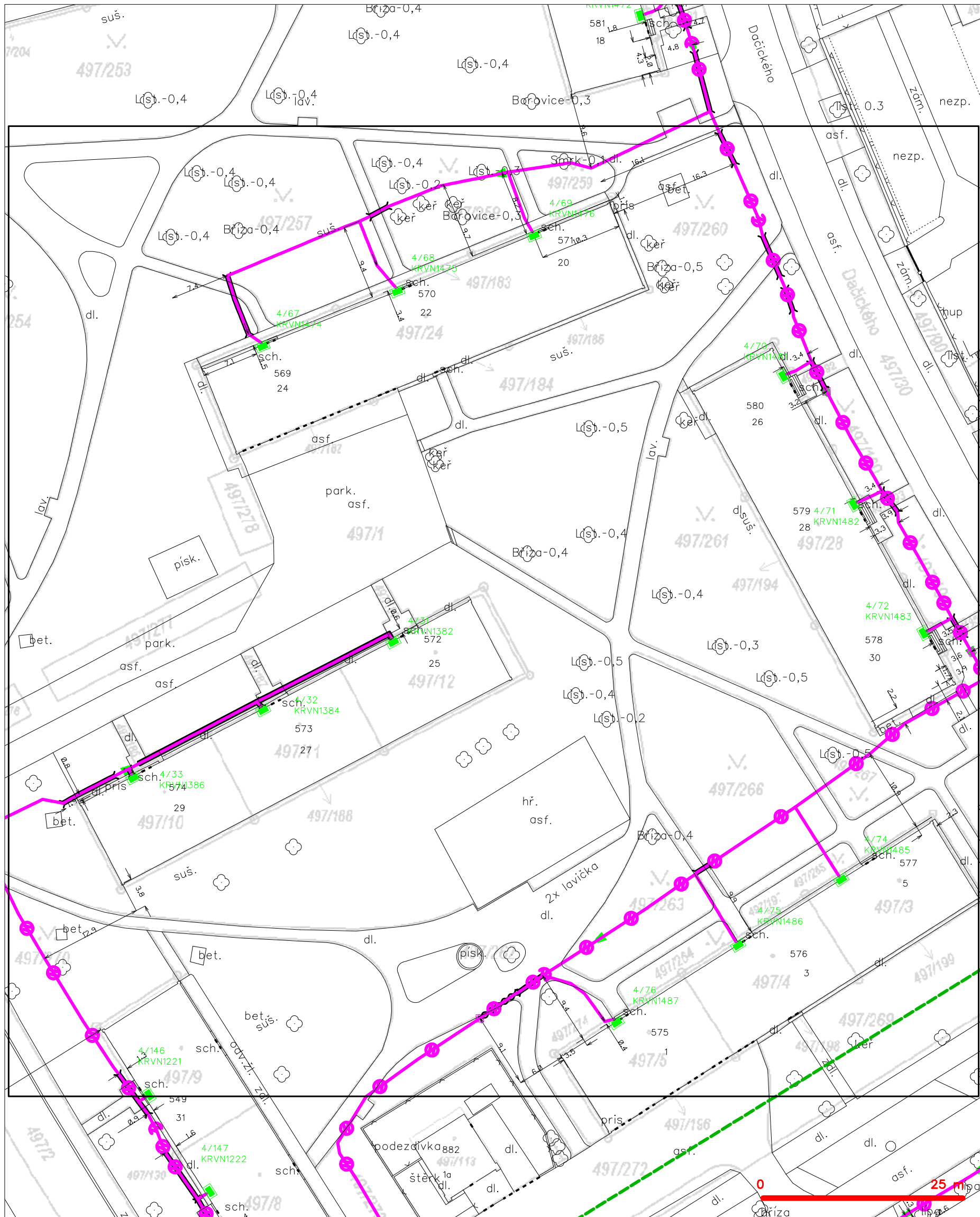
SITUAČNÍ VÝKRES - POLYGON 1, list kladu P1-2



LEGENDA

- | | |
|---|---|
| --- hranice zájmového území k vyjádření | --- nezaměřený průběh optického kabelu, HDPE trubky |
| --- NV přípojka, území s NV přípojkou CETIN | --- nebo souběh optického a metalického kabelu |
| --- zaměřený průběh metalického kabelu | --- radiové sítě, ochranné pásmo radiové sítě |
| --- zaměřený průběh optického kabelu, HDPE trubky | --- nadzemní sítě |
| --- nebo souběh optického a metalického kabelu | --- neprovazované sítě |
| --- nezaměřený průběh metalického kabelu | --- podzemní sítě cizí |
| --- nadzemní sítě cizí | --- síť s NV |
| | --- kolektor, kabelovod |

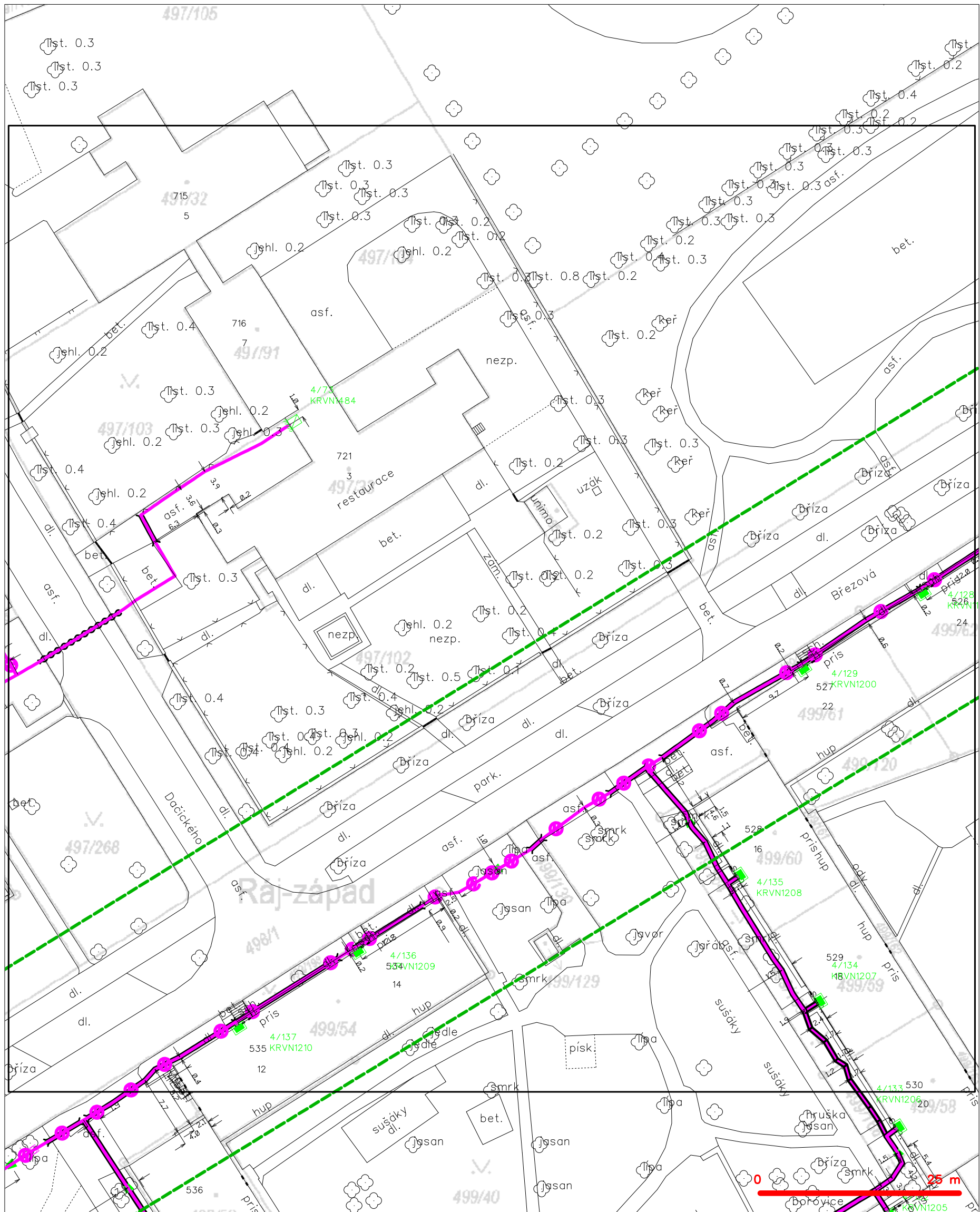
SITUAČNÍ VÝKRES - POLYGON 1, list kladu P1-3



LEGENDA








- | | | | |
|---|---|---|---|
| — | hranice zájmového území k vyjádření | — | nezaměřený průběh optického kabelu, HDPE trubky |
| — | NV přípojka, území s NV přípojkou CETIN | — | nebo souběh optického a metalického kabelu |
| — | zaměřený průběh metalického kabelu | — | radiové sítě, ochranné pásmo radiové sítě |
| — | zaměřený průběh optického kabelu, HDPE trubky | — | nadzemní sítě |
| — | nebo souběh optického a metalického kabelu | — | neprovazované sítě |
| — | nezaměřený průběh metalického kabelu | — | podzemní sítě cizí |
| — | nadzemní sítě cizí | — | sítě s NV |
- kolektor, kabelovod


SITUAČNÍ VÝKRES - POLYGON 1, list kladu P1-4



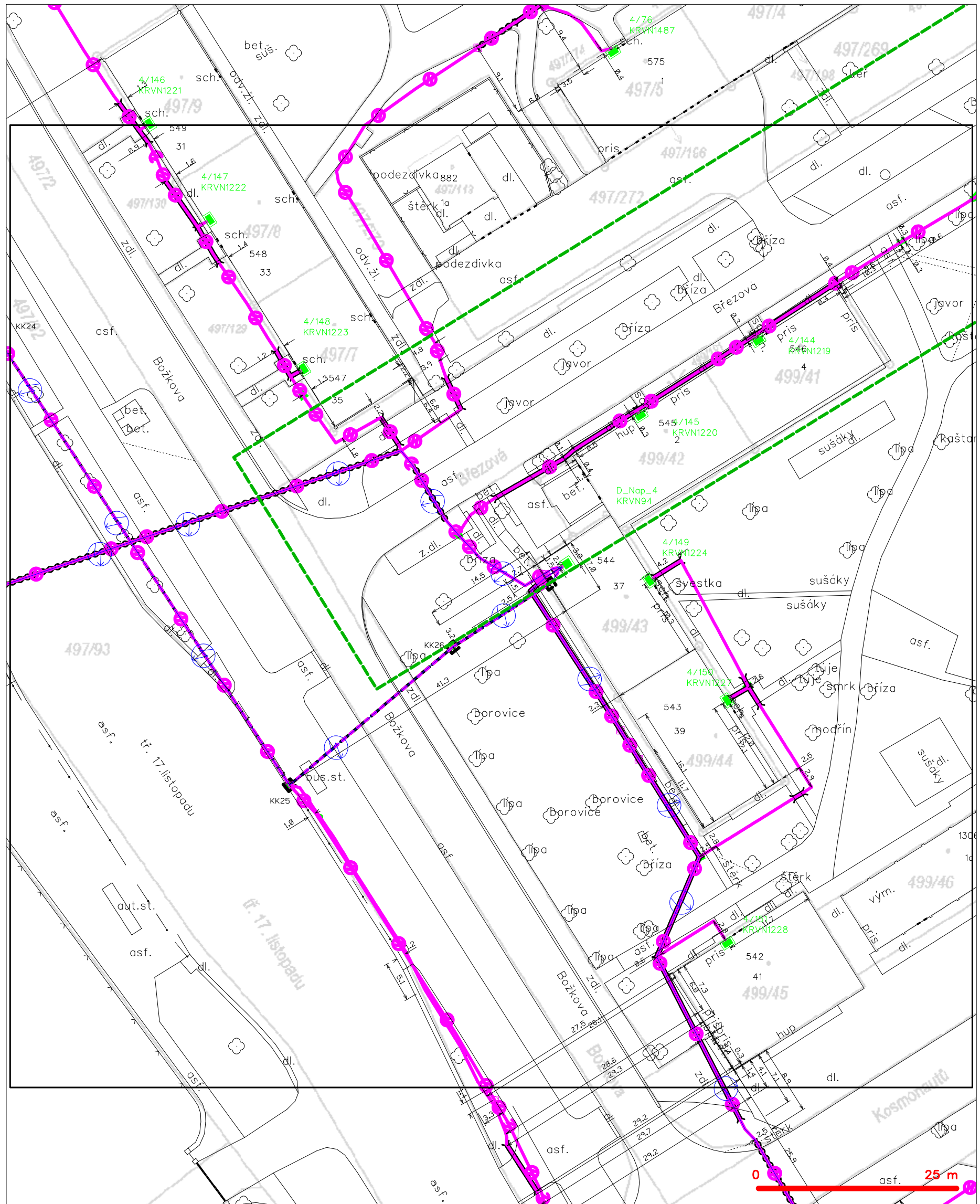
- LEGENDA
- hranice zájmového území k vyjádření
 - NV přípojka, území s NV přípojkou CETIN
 - zaměřený průběh metalického kabelu
 - zaměřený průběh optického kabelu, HDPE trubky
 - nebo souběh optického a metalického kabelu
 - nezaměřený průběh metalického kabelu
 - nadzemní síť cizí
 - nezaměřený průběh optického kabelu, HDPE trubky
 - nebo souběh optického a metalického kabelu
 - radiové sítě, ochranné pásmo radiové sítě
 - nadzemní síť
 - neprovazované sítě
 - podzemní síť cizí
 - síť s NV
 - ===== kolektor, kabelovod

This technical drawing is a plan view of a sewerage network (KRVN) for a residential area. The network is depicted with magenta lines representing the sewer pipes, which are labeled with their material (e.g., 'bet.' for concrete, 'asf.' for asphalt) and diameter (e.g., '4/120', '4/125'). Manholes are marked with green squares and labeled with their type (e.g., 'pris' for inspection, 'hup' for ventilation) and elevation (e.g., '519', '520'). The drawing also shows the layout of streets and buildings, with labels for tree species (e.g., 'Briza', 'Javor', 'Smrk') and their locations. A scale bar at the bottom right indicates a distance of 25 meters. The drawing is a detailed technical plan, likely used for construction or maintenance purposes.

 nezaměřený průběh optického kabelu, HDPE trubky
 nebo souběh optického a metalického kabelu
 radiové sítě, ochranné pásmo radiové sítě
 nadzemní sítě
 neprovazované sítě
 podzemní sítě cizí
 sítě s NN

 kolektor, kabelovod

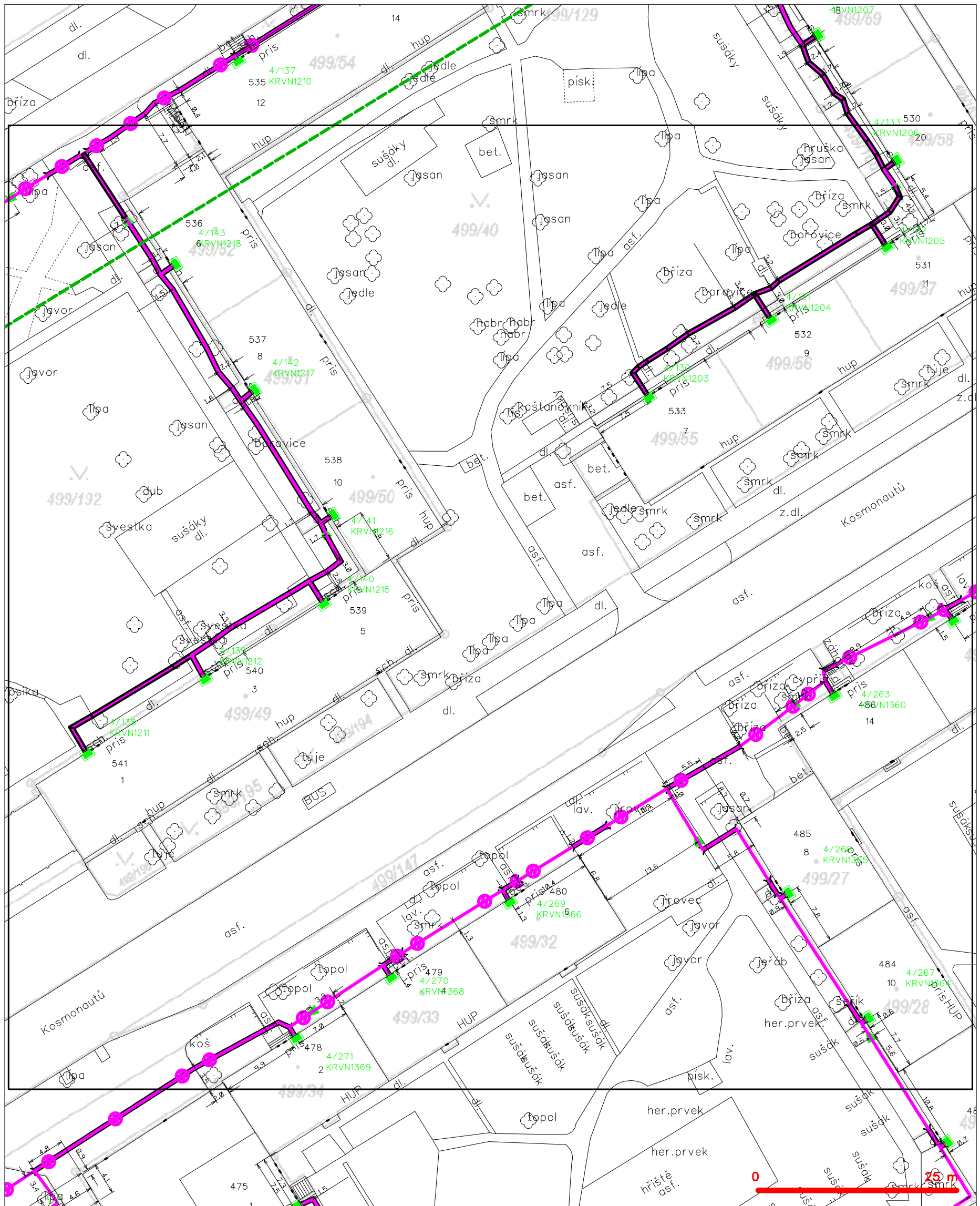
SITUAČNÍ VÝKRES - POLYGON 1, list kladu P1-6









LEGENDA

- | | | | |
|-----------|---|-----------|---|
| — — — — — | hranice zájmového území k vyjádření | — — — — — | nezaměřený průběh optického kabelu, HDPE trubky |
| — — — — — | NV přípojka, území s NV přípojkou CETIN | — — — — — | nebo souběh optického a metalického kabelu |
| — — — — — | zaměřený průběh metalického kabelu | — — — — — | radiové sítě, ochranné pásmo radiové sítě |
| — — — — — | zaměřený průběh optického kabelu, HDPE trubky | — — — — — | nadzemní sítě |
| — — — — — | nebo souběh optického a metalického kabelu | — — — — — | neprovazované sítě |
| — — — — — | nezaměřený průběh metalického kabelu | — — — — — | podzemní sítě cizí |
| — — — — — | nadzemní sítě cizí | — — — — — | sítě s NV |
| | | — — — — — | kojektor, kabelovod |

SITUAČNÍ VÝKRES - POLYGON 1, list kladu P1-7



LEGENDA

- | | | | |
|---|---|---|---|
|  | hranice zájmového území k vyjádření |  | nezaměření průběh optického kabelu, HDPE trubky |
|  | NV přípojka, území s NV přípojkou CETIN |  | nebo souběh optického a metalického kabelu |
|  | zaměření průběh metalického kabelu |  | radiové síť, ochranné pásmo radiové sítě |
|  | zaměření průběh optického kabelu, HDPE trubky |  | podzemní síť |
| | nebo souběh optického a metalického kabelu | | neporovozanové síť |
| | nezaměření průběh metalického kabelu | | podzemní síť cizí |
| | podzemní síť cizí | | síť s NV |