

# Osvědčení

ve smyslu ust. § 41 zákona č. 128/2000 Sb. o obcích zveřejněno od \_\_\_\_\_ do \_\_\_\_\_  
schváleno usnesením Rady/Zastupitelstva města Karviné č. 1629 ze dne 2.12.2015

Vyhotovil: Magistrát města Karviné, odbor majetkový

datum: 8.12.2015 Podpis: 



se sídlem 28. října 1235/169  
Mariánské Hory  
709 00 Ostrava

## DODATEK KE SMLouvĚ O DODÁVCE VODY Z VODOVODU A ODVÁDĚNÍ ODPADNÍCH VOD KANALIZACÍ

VVK číslo 33204 ze dne 17.06.2014

MMK / SML / 695 / 2014

### 1. Smluvní strany

**a) Dodavatel :** Severomoravské vodovody a kanalizace Ostrava a.s.  
(vlastník vodovodu) 28. října 1235/169, Mariánské Hory, 709 00 Ostrava  
(vlastník kanalizace) zapsán v obchodním rejstříku Krajského soudu v Ostravě oddíl B vložka 347  
zastoupen Ing. Hanou Tlolkovou, vedoucí obchodního oddělení, na základě  
pověření uděleného představenstvem společnosti

bankovní spojení: ING Bank N.V.  
číslo účtu: 1000497402/3500

IČ: 45193665  
DIČ: CZ45193665

**b) Odběratel :** Číslo odběratele 337832116 IČ:00297534 DIČ:CZ00297534  
statutární město Karviná Fryštátská 72/1 733 24 Karviná - Fryštát  
Zastoupen: Tomáš Hanzel, primátor

STATUTÁRNÍ MĚSTO KARVINÁ Magistrát města Karviné podatelna	Vyřizuje 1
Došlo: 21-12-2015 Č.j.: MMK/191689/2015	Spis. zn. Sk. zn./lh.
Listy: 2 / Přílohy: 1ov	




OM

### 2. Předmět dodatku:

Předmětem dodatku je rozšíření seznamu OM ke smlouvě č. 33204 ze dne 17.6.2014 o odběrná místa číslo 4280009 a 4820092 (obec 33407), Žižkova 1799, Karviná – Mizerov, přičemž fakturace na OM 4280009 bude od stavu vodoměru 102150 a fakturace srážkových vod na OM 4820092 bude k 31.12.2015 ve výši 457 m<sup>3</sup>, v dalších obdobích dle přílohy č 1.

Nedílnou součástí dodatku je seznam OM vč. výpočtu srážkových vod k 3.12.2015

Dodatek je platný a účinný dnem podpisu obou stran.  
Ostatní ujednání smlouvy zůstávají beze změny.

V Karviné dne 3.12.2015	v KARVINĚ ..... dne 1.0.12.2015
<b>Dodavatel:</b> Severomoravské vodovody a kanalizace Ostrava a.s. 28. října 1235/169, Mariánské Hory, 709 00 Ostrava 10  <b>Ing. Hana Tlolková</b> vedoucí obchodního oddělení	<b>Odběratel :</b> Tel: e-mail:  <b>TOMÁŠ HANZEL</b> PRIMÁTOR MĚSTA 

KAZ1

Zpracoval: Čápová Erika  
Telefon: 596313828

**Seznam odběrných míst  
ke smlouvě VVK číslo 33204 ze dne 10.06.2014**

číslo obce Vlastník *) (V:)jodovodu (K:)analizace	číslo odběru (V)jodné (S)točné Počet osob	katastr adresa odběrného místa	čís. parcely odb.místa	materiál přípojky		profil přípojky	čís. parcely místa připojení na řád vodovodní kanalizační	kvalita vody		limity (do) Q <sub>h</sub> l/s Q <sub>h</sub> m <sup>3</sup> /hod Q <sub>max</sub> l/s a časové omezení
				vodovodní přípojka kanalizační přípojka	vodovodní přípojka kanalizační přípojka			vápnick mg/l hořčík mg/l dusičnany mg/l		
33401 V:1 *) K:1 *)	4300045 V+S 103	Karviná-město Karviná - Fryštát, Karola Sliwky 618/11	524	OC ocel			3997/1	9,0 - 38,0	0,20	
			524			3997/1	1,0 - 18,0 1,0 - 11,0	0,72 0,20		
33401 V:1 *)	4300046 V 6	Karviná-město Karviná - Fryštát, Poštovní 615/9	531/1	PE polyetylén			3989/2	9,0 - 38,0	0,20	
			531/1			3989/2	1,0 - 18,0 1,0 - 11,0	0,72 0,20		
33401 V:1 *) K:1 *)	4300050 V+S 26	Karviná-město Karviná - Fryštát, Karola Sliwky 219/15	1131/1-4	PE polyetylén			1132/2	9,0 - 38,0	0,20	
			1131/1-4				1,0 - 18,0 1,0 - 11,0	0,72 0,20		
33401 V:1 *) K:1 *)	4300051 V+S 10	Karviná-město Karviná - Fryštát, Karola Sliwky 149/17	1134/1	PE polyetylén			1135/1	9,0 - 38,0	0,20	
			1134/1			1135/1	1,0 - 18,0 1,0 - 11,0	0,72 0,20		
33401 V:1 *) K:1 *)	4300077 V+S 7	Karviná-město Karviná - Fryštát, Masarykovo nám. 95	100	PE polyetylén				9,0 - 38,0	není	
			100				1,0 - 18,0 1,0 - 11,0	- -		

33401	V:1 *) K:1 *)	4300080 V+S 25	Karviná-město Karviná - Fryštát, Fryštátská 72/1	113 113			127 127	9,0 - 38,0 1,0 - 18,0 1,0 - 11,0	0,20 0,72 0,72 není
33401	V:1 *) K:1 *)	4300163 V+S 5	Karviná-město Karviná - Fryštát, Fryštátská 71	114/2,113 114/2,113			127	9,0 - 38,0 1,0 - 18,0 1,0 - 11,0	- - -
33401	V:1 *) K:1 *)	4300164 V+S 23	Karviná-město Karviná - Fryštát, Fryštátská 72	114/2,113 114/2,113			127	9,0 - 38,0 1,0 - 18,0 1,0 - 11,0	0,20 0,72 0,20 není
33401	V:1 *) K:1 *)	4310021 V+S 124	Karviná-město Karviná - Fryštát, Karola Sliwky 50/8a	140/2 140/2		PE polyetylén	140/3 3997/1	9,0 - 38,0 1,0 - 18,0 1,0 - 11,0	0,20 0,72 0,20 není
33401	V:1 *) K:1 *)	4460162 V+S 30	Karviná-město Karviná - Fryštát, Masarykovo nám. 1/1	7/1 7/1		PE polyetylén	73/1 73/1	9,0 - 38,0 1,0 - 18,0 1,0 - 11,0	0,20 0,72 0,20 není
33401	K:1 *)	4810065 S	Karviná-město Karviná - Fryštát, Karola Sliwky 219	1131/1-4					- - -
33401	K:1 *)	4820076 S	Karviná-město Karviná - Fryštát, 149	1134/1					- - -
33401	K:1 *)	4820081 S	Karviná-město Karviná - Fryštát, Fryštátská 72	113					- - -
33401	K:1 *)	4820083 S	Karviná-město Karviná - Fryštát, Masarykovo nám. 1	7/1					- - -
33401	K:1 *)	4820084 S	Karviná-město Karviná - Fryštát, Masarykovo nám. 95	100					- - -
33401	K:1 *)	4830037 S	Karviná-město Karviná - Fryštát, Karola Sliwky 50	140/2					- - -
33401	K:1 *)	4830056 S	Karviná-město Karviná - Fryštát, Karola Sliwky 618	524					- - -

33404 V:1 *)	4380056 V 20	Ráj Karviná - Ráj, Polská 206/1a	600 600	PE polyetylén		601/2	9,0 - 38,0 1,0 - 18,0 1,0 - 11,0	0,20 0,72 0,20 není
33404 V:1 *)	4380092 V 30	Karviná-město Karviná - Ráj, Kubiszova zahrada	381/1				9,0 - 38,0 1,0 - 18,0 1,0 - 11,0	- - -
33404 V:1 *)	4540066 V	Ráj Karviná - Ráj, KARVINÁ RÁJ hydrant	roční fakt				9,0 - 38,0 1,0 - 18,0 1,0 - 11,0	- - -
33405 V:1 *)	4180200 V 30	Staré Město u Karviné Karviná - Staré Město, Nám. Ondry Foltýna 43/has.z	34/1	PE polyetylén			9,0 - 38,0 1,0 - 18,0 1,0 - 11,0	0,20 0,72 0,20 není
33407 V:1 *) K:1 *)	4170207 V+S 10	Karviná-město Karviná - Mizerov, Žižkova 2387	1801 1801	PE polyetylén PVC polyvinylchlorid	25 mm 200 mm	1802 3988/1	9,0 - 38,0 1,0 - 18,0 1,0 - 11,0	0,20 0,72 0,20 není
33407 V:1 *) K:1 *)	4170208 V+S 10	Karviná-město Karviná - Mizerov, Žižkova 2387/has	1801 1801	PE polyetylén PVC polyvinylchlorid	25 mm 200 mm		9,0 - 38,0 1,0 - 18,0 1,0 - 11,0	0,20 0,72 0,20 není
33407 V:1 *) K:1 *)	4170225 V+S 30	Karviná-město Karviná - Mizerov, Žižkova 2387/90	1801 1801			1802 3988/1	9,0 - 38,0 1,0 - 18,0 1,0 - 11,0	0,20 0,72 0,20 není
33407 V:1 *) K:1 *)	4280009 V+S	Karviná-město Karviná - Mizerov, Žižkova 1799/KOS	2443/13 2443/13	LI litina		3988/2 3988/2	9,0 - 38,0 1,0 - 18,0 1,0 - 11,0	není 0,61 5,76 -
33407 K:1 *)	4820082 S	Karviná-město Karviná - Mizerov, Žižkova 2387	1801					- - -
33407 K:1 *)	4820092 S	Karviná-město Karviná - Mizerov, Žižkova 1799	2443/13					- - -
33411 V:1 *)	2270082 V 20	Louky nad Olší Louky, Na Zátíši 599/15	510/3			510/4	9,0 - 38,0 1,0 - 18,0 1,0 - 11,0	0,20 0,72 0,20 není



--	--	--	--	--	--	--	--	--	--

\*) Přehled vlastníků (V)odvodu a (K)analizace

-----  
 1. Severomoravské vodovody a kanalizace Ostrava a.s

### Výpočet množství srážkových vod odváděných do kanalizace

Výpočet množství srážkových vod odváděných do kanalizace je proveden dle Přílohy č. 16 vyhl. č. 428/2001 Sb., v platném znění jako součet redukovaných ploch v m<sup>2</sup> krát dlouhodobý srážkový normál Dlouhodobý srážkový normál je průměrem ročních srážek v dané oblasti za 30ti letí, v současné době za období let 1961-1990. Poskytovatelem těchto údajů je Český hydrometeorologický ústav v Ostravě.

1. Číslo odběru: 4810065 Lokalita: 37-Dolní Lutyně (Bohumín, Rychvald, Karviná, Orlová, Slezská Ostrava, Petřvald, Dětmoravice, Petrovice)

Dlouhodobý srážkový normál: 0,7168

A) zastavěné plochy a těžce propustné zpevněné plochy m<sup>2</sup> \* koef. = m<sup>2</sup>  
 805 \* 0,9000 = 725  
 C) plochy kryté vegetací 100 \* 0,0500 = 5

-----  
 Součet: 730 \* 0,7168 / 4  
 tj. 130 m<sup>3</sup>/čtvrtletně  
 Celkem: 520 m<sup>3</sup>/rok

2. Číslo odběru: 4820076 Lokalita: 37-Dolní Lutyně (Bohumín, Rychvald, Karviná, Orlová, Slezská Ostrava, Petřvald, Dětmoravice, Petrovice)

Dlouhodobý srážkový normál: 0,7168

A) zastavěné plochy a těžce propustné zpevněné plochy m<sup>2</sup> \* koef. = m<sup>2</sup>  
 894 \* 0,9000 = 805  
 C) plochy kryté vegetací 1555 \* 0,0500 = 78

-----  
 Součet: 883 \* 0,7168 / 4  
 tj. 158 m<sup>3</sup>/čtvrtletně  
 Celkem: 632 m<sup>3</sup>/rok

3. Číslo odběru: 4820081 Lokalita: 37-Dolní Lutyně (Bohumín, Rychvald, Karviná, Orlová, Slezská Ostrava, Petřvald, Dětmoravice, Petrovice)

Dlouhodobý srážkový normál: 0,7168

A) zastavěné plochy a  
těžce propustné zpevněné plochy

m <sup>2</sup> * koef. =	m <sup>2</sup>
982 * 0,9000 =	884
-----	
Součet:	884 * 0,7168 / 4
tj.	158 m <sup>3</sup> /čtvrtletně
Celkem:	632 m <sup>3</sup> /rok

4. Číslo odběru: 4820083 Lokalita: 37-Dolní Lutyně (Bohumín, Rychvald, Karviná, Orlová, Slezská Ostrava, Petřvald, Dětmorovice, Petrovice)

Dlouhodobý srážkový normál: 0,7168

A) zastavěné plochy a  
těžce propustné zpevněné plochy

m <sup>2</sup> * koef. =	m <sup>2</sup>
1573 * 0,9000 =	1416
-----	
C) plochy kryté vegetací	510 * 0,0500 = 26
Součet:	1442 * 0,7168 / 4
tj.	258 m <sup>3</sup> /čtvrtletně
Celkem:	1032 m <sup>3</sup> /rok

5. Číslo odběru: 4820084 Lokalita: 37-Dolní Lutyně (Bohumín, Rychvald, Karviná, Orlová, Slezská Ostrava, Petřvald, Dětmorovice, Petrovice)

Dlouhodobý srážkový normál: 0,7168

A) zastavěné plochy a  
těžce propustné zpevněné plochy

m <sup>2</sup> * koef. =	m <sup>2</sup>
725 * 0,9000 =	653
-----	
Součet:	653 * 0,7168 / 4
tj.	117 m <sup>3</sup> /čtvrtletně
Celkem:	468 m <sup>3</sup> /rok

6. Číslo odběru: 4830037 Lokalita: 37-Dolní Lutyně (Bohumín, Rychvald, Karviná, Orlová, Slezská Ostrava, Petřvald, Dětmorovice, Petrovice)

Dlouhodobý srážkový normál: 0,7168

A) zastavěné plochy a  
těžce propustné zpevněné plochy

m <sup>2</sup> * koef. =	m <sup>2</sup>
3666 * 0,9000 =	3299
-----	
Součet:	3299 * 0,7168 / 4
tj.	591 m <sup>3</sup> /čtvrtletně
Celkem:	2364 m <sup>3</sup> /rok

7. Číslo odběru:4830056 Lokality:37-Dolní Lutyně (Bohumín, Rychvald, Karviná, Orlová, Slezská Ostrava, Petřvald, Dětmorovice, Petrovice)

Dlouhodobý srážkový normál: 0,7168

A) zastavěné plochy a těžce propustné zpevněné plochy	m <sup>2</sup> * koef. = m <sup>2</sup>
	1210 * 0,9000 = 1089
	-----
Součet:	1089 * 0,7168 /4
tj.	195 m <sup>3</sup> /čtvrtletně
Celkem:	780 m <sup>3</sup> /rok

8. Číslo odběru:4820082 Lokality:37-Dolní Lutyně (Bohumín, Rychvald, Karviná, Orlová, Slezská Ostrava, Petřvald, Dětmorovice, Petrovice)

Dlouhodobý srážkový normál: 0,7168

A) zastavěné plochy a těžce propustné zpevněné plochy	m <sup>2</sup> * koef. = m <sup>2</sup>
	388 * 0,9000 = 349
C) plochy kryté vegetací	64 * 0,0500 = 0
	-----
Součet:	349 * 0,7168 /4
tj.	62 m <sup>3</sup> /čtvrtletně
Celkem:	248 m <sup>3</sup> /rok

9. Číslo odběru:4820092 Lokality:37-Dolní Lutyně (Bohumín, Rychvald, Karviná, Orlová, Slezská Ostrava, Petřvald, Dětmorovice, Petrovice)

Dlouhodobý srážkový normál: 0,7168

A) zastavěné plochy a těžce propustné zpevněné plochy	m <sup>2</sup> * koef. = m <sup>2</sup>
	2668 * 0,9000 = 2401
C) plochy kryté vegetací	3008 * 0,0500 = 150
	-----
Součet:	2551 * 0,7168 /4
tj.	457 m <sup>3</sup> /čtvrtletně
Celkem:	1828 m <sup>3</sup> /rok

**PODPIS:**

*Ilana Grohádová*  
ILANA GROHADOVA