

The image is an aerial photograph of a residential area in Ráj, Hungary. A green dashed polygon, labeled 'P1', outlines a specific plot of land. The plot is situated in the center-left of the image, bounded by a road to the north and east, and a road to the south. The plot itself is irregularly shaped, with a large rectangular section on the left and a smaller, more complex section on the right. The surrounding area contains numerous other plots, many of which are labeled with cadastral numbers (e.g., 497/105, 497/104, 497/103, 497/102, 497/101, 497/100, 497/99, 497/98, 497/97, 497/96, 497/95, 497/94, 497/93, 497/92, 497/91, 497/90, 497/89, 497/88, 497/87, 497/86, 497/85, 497/84, 497/83, 497/82, 497/81, 497/80, 497/79, 497/78, 497/77, 497/76, 497/75, 497/74, 497/73, 497/72, 497/71, 497/70, 497/69, 497/68, 497/67, 497/66, 497/65, 497/64, 497/63, 497/62, 497/61, 497/60, 497/59, 497/58, 497/57, 497/56, 497/55, 497/54, 497/53, 497/52, 497/51, 497/50, 497/49, 497/48, 497/47, 497/46, 497/45, 497/44, 497/43, 497/42, 497/41, 497/40, 497/39, 497/38, 497/37, 497/36, 497/35, 497/34, 497/33, 497/32, 497/31, 497/30, 497/29, 497/28, 497/27, 497/26, 497/25, 497/24, 497/23, 497/22, 497/21, 497/20, 497/19, 497/18, 497/17, 497/16, 497/15, 497/14, 497/13, 497/12, 497/11, 497/10, 497/9, 497/8, 497/7, 497/6, 497/5, 497/4, 497/3, 497/2, 497/1). The map also shows a road labeled 'RÁJ' and a scale bar at the bottom right indicating 0 to 50 meters.

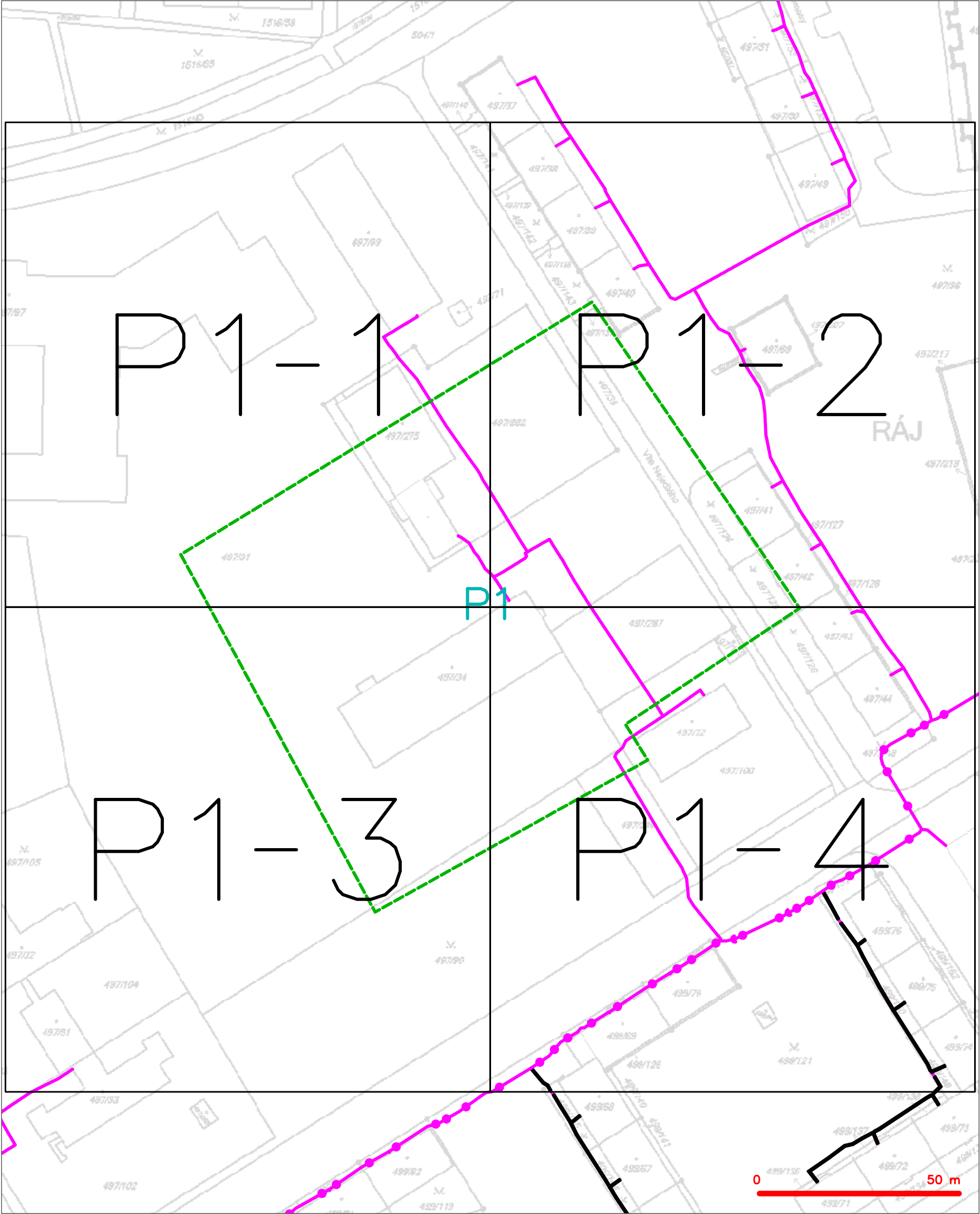
LEGENDA

----- hranice zájmového území k vyjádření


 CETIN a.s.
 Českomoravská 2510/19, Libeň
 190 00 Praha 9
 DIČ: CZ04084063

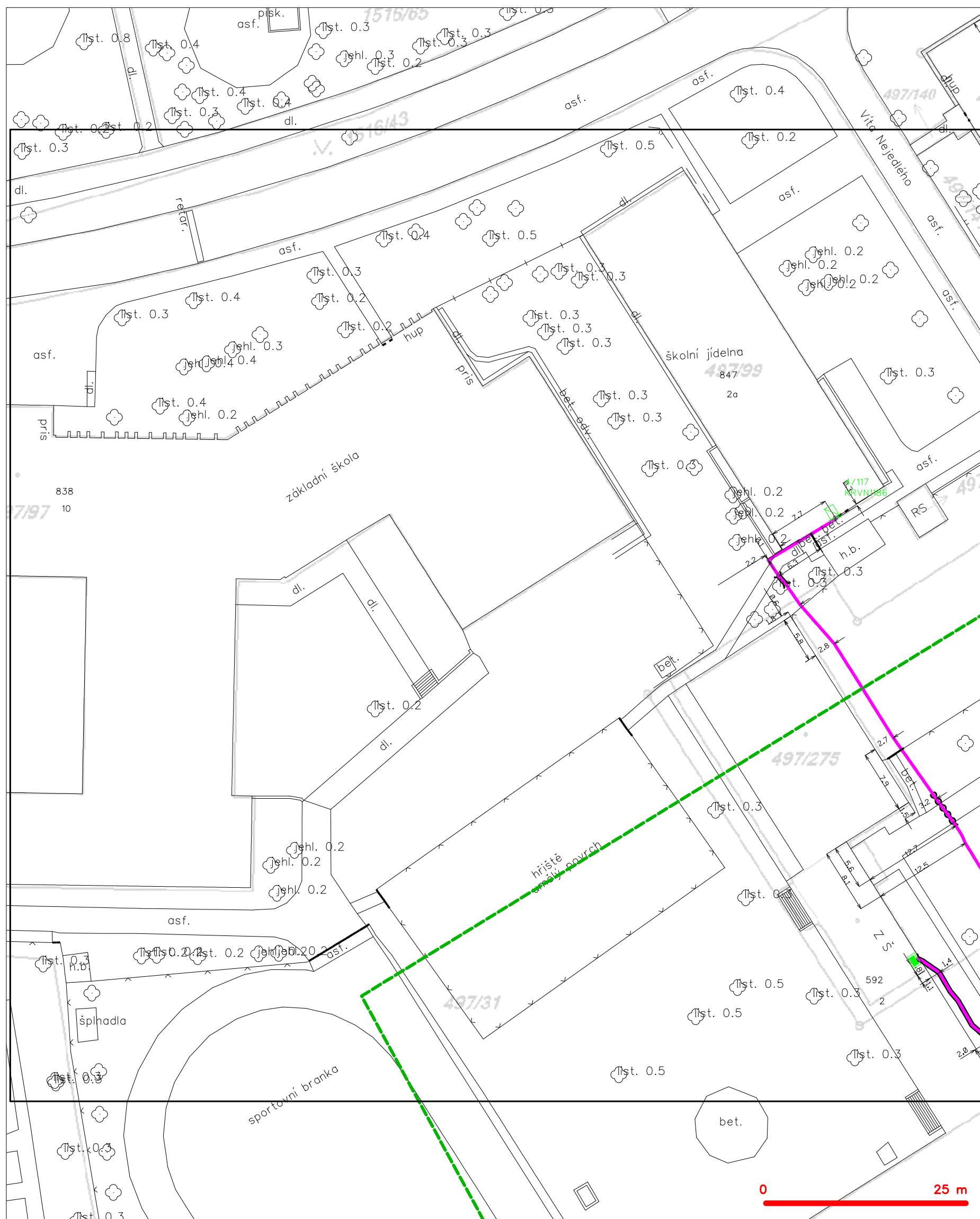
102

SITUAČNÍ VÝKRES - POLYGON 1



LEGENDA	
	hranice zájmového území k vyjádření
	NV přípojka, území s NV přípojkou CETIN
	zaměřený průběh metalického kabelu
	zaměřený průběh optického kabelu, HDPE trubky nebo souběh optického a metalického kabelu
	nezaměřený průběh metalického kabelu
	nadzemní síť cizí
	nezaměřený průběh optického kabelu, HDPE trubky nebo souběh optického a metalického kabelu
	radiové síť, ochranné pásmo radiové sítě
	nadzemní síť
	neprovazované síť
	podzemní síť cizí
	síť s NV
	kolektor, kabelovod

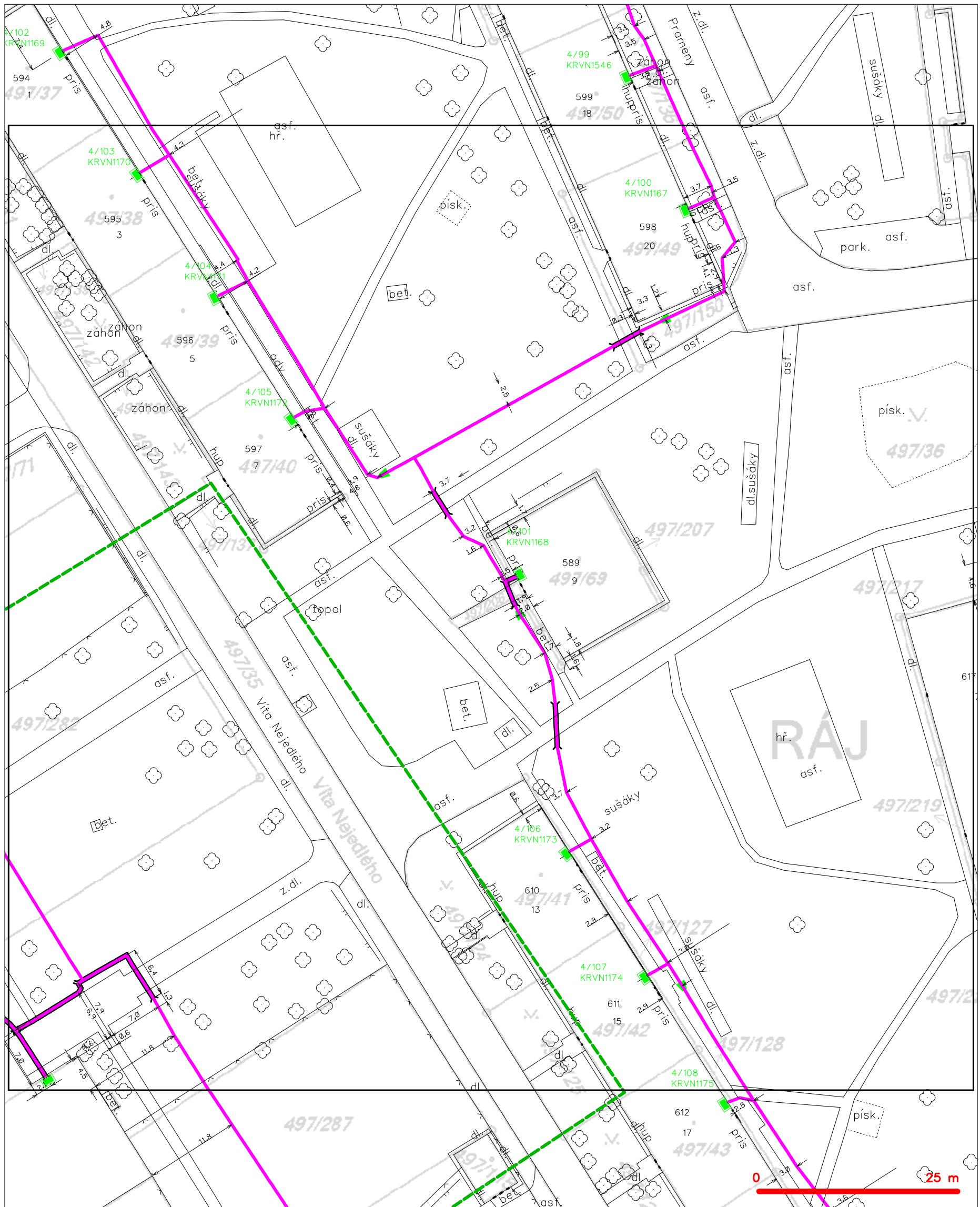
SITUAČNÍ VÝKRES - POLYGON 1, list kladu P1-1



LEGENDA

	hranice zájmového území k vyjádření		nezaměřený průběh optického kabelu, HDPE trubky nebo souběh optického a metalického kabelu
	NN přípojka, území s NN přípojkou CETIV		radiové síť, ochranné pásmo radiové sítě
	zaměřený průběh metalického kabelu		podzemní síť
	zaměřený průběh optického kabelu, HDPE trubky nebo souběh optického a metalického kabelu		neprorazované síť
	nezaměřený průběh metalického kabelu		podzemní síť cizí
	nadměrná síť cizí		síť s NN

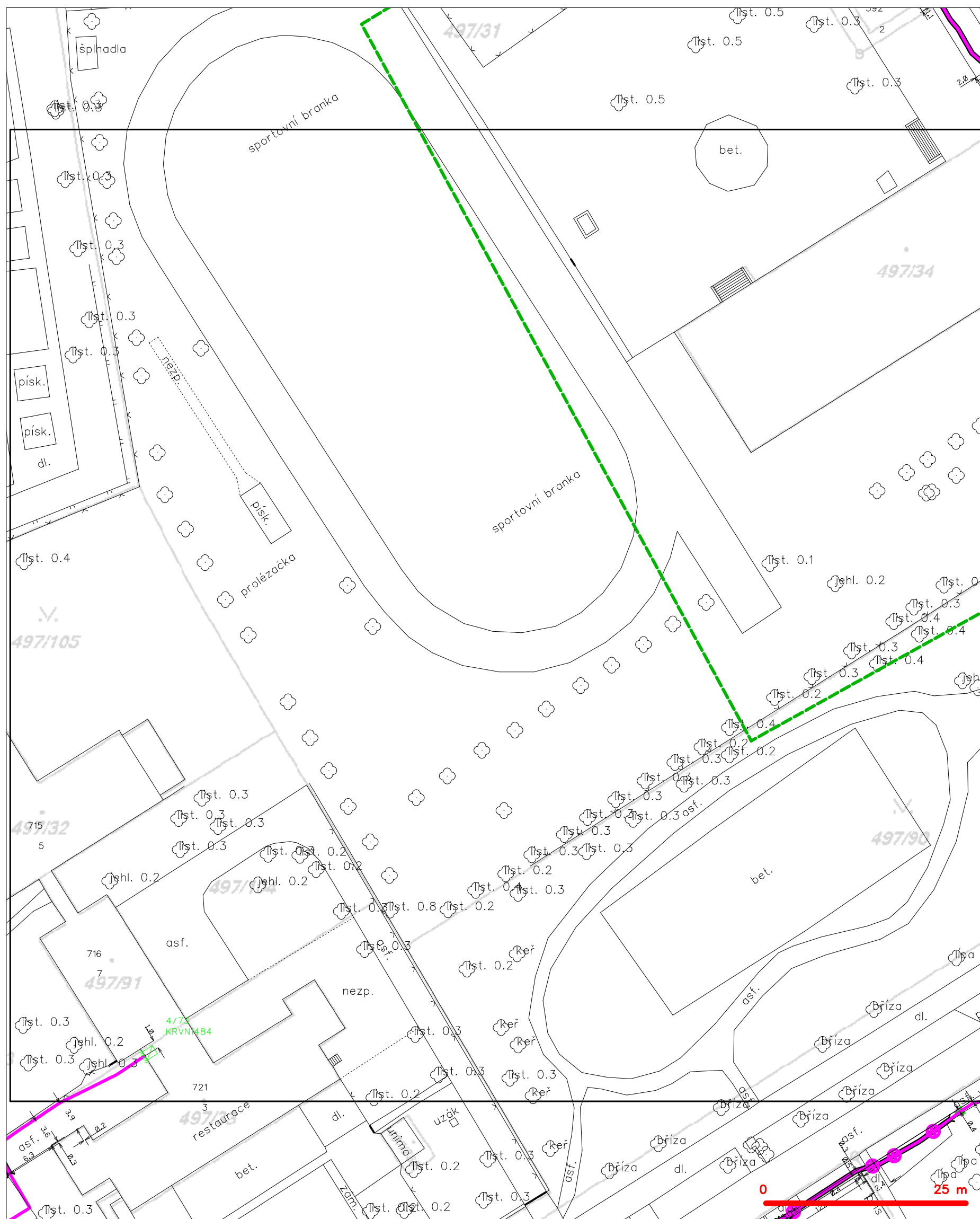
SITUAČNÍ VÝKRES - POLYGON 1, list kladu P1-2



LEGENDA

	hranice zájmového území k vyjádření		nezaměřený průběh optického kabelu, HDPE trubky
	NV přípojka, území s NV přípojkou CETIV		nebo souběh optického a metalického kabelu
	zaměřený průběh metalického kabelu		radiové sítě, ochranné pásmo radiové sítě
	zaměřený průběh optického kabelu, HDPE trubky		podzemní síť
	nebo souběh optického a metalického kabelu		neprovazované sítě
	nezaměřený průběh metalického kabelu		podzemní síť cizí
	podzemní síť cizí		sítě s NV

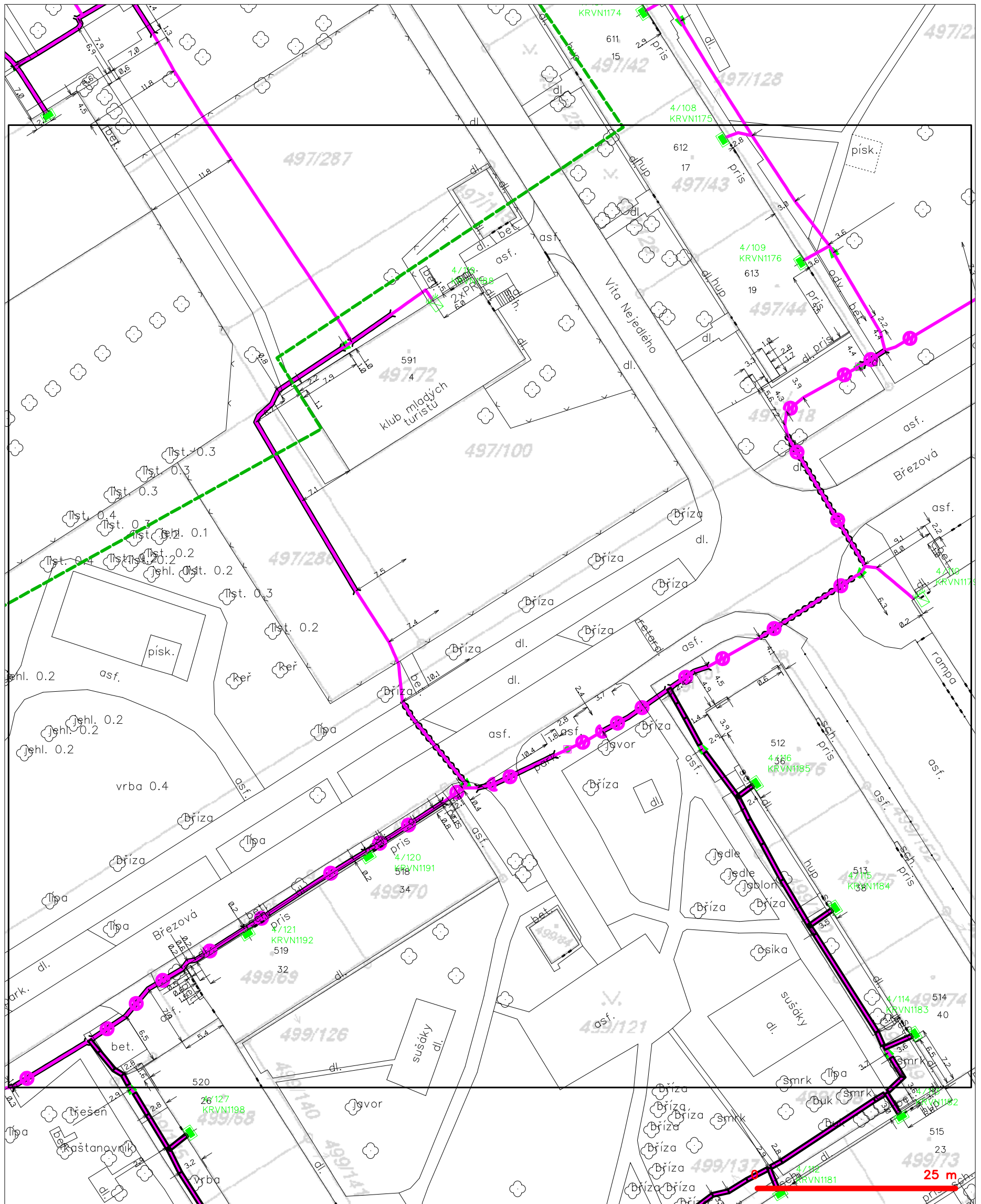
SITUAČNÍ VÝKRES - POLYGON 1, list kladu P1-3











LEGENDA

	hranice zájmového území k vyjádření		nezaměřený průběh optického kabelu, HDPE trubky nebo souběh optického a metalického kabelu
	NN přípojka, území s NN přípojkou CETIV		radiové síť, ochranné pásmo radiové sítě
	zaměřený průběh metalického kabelu		podzemní síť
	zaměřený průběh optického kabelu, HDPE trubky nebo souběh optického a metalického kabelu		neprorazované síť
	nezaměřený průběh metalického kabelu		podzemní síť cizí
	nadměrná síť cizí		síť s NN
			kolektor, kabelovod

SITUAČNÍ VÝKRES - POLYGON 1, list kladu P1-4



LEGENDA

- | | | | |
|---|---|---|---|
|  | hranice zájmového území k vyjádření |  | nezaměření průběh optického kabelu, HDPE trubky |
|  | NV přípojka, území s NV přípojkou CETIN |  | nebo souběh optického a metalického kabelu |
|  | zaměření průběh metalického kabelu |  | radiové síť, ochranné pásmo radiové sítě |
|  | zaměření průběh optického kabelu, HDPE trubky |  | podzemní sítě |
| | nebo souběh optického a metalického kabelu | | nepodvazované sítě |
| | nezaměření průběh metalického kabelu | | podzemní síť cizí |
| | podzemní síť cizí | | sítě s NV |