

KRAJ:
KATASTRÁLNÍ ÚZEMÍ:
DRUH POVRCHU ÚZEMÍ:

MORAVSKOSLEZSKÝ
KARVINÁ - MĚSTO [663824]
OSTATNÍ PLOCHA

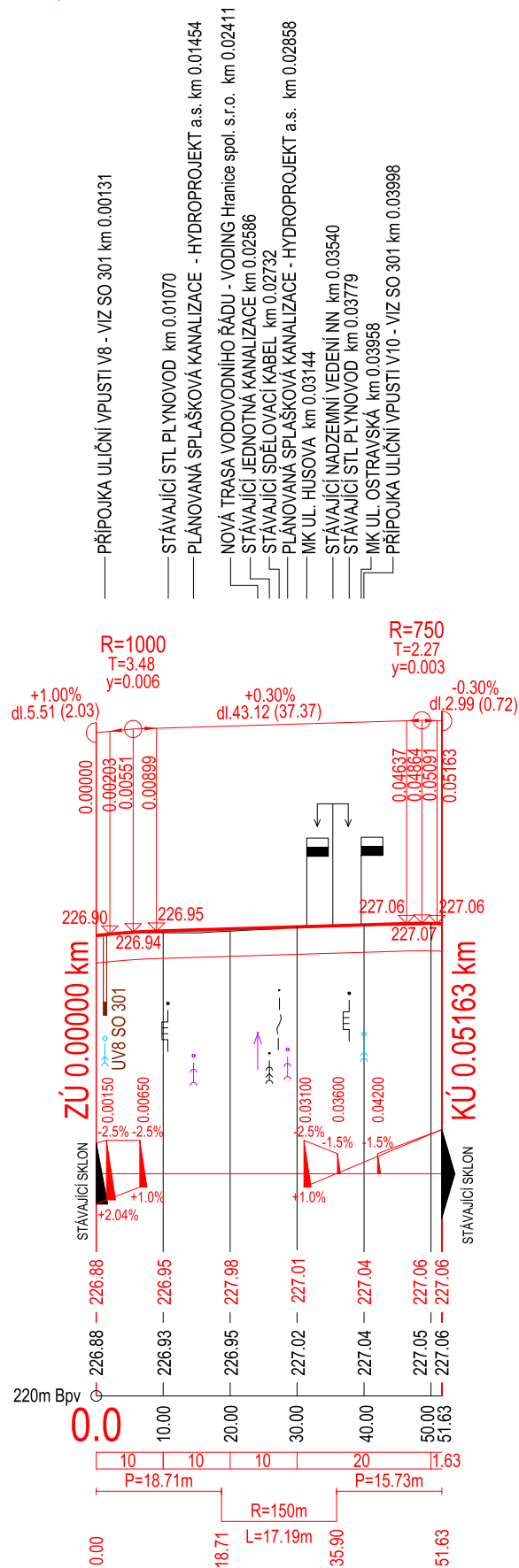
PODÉLNÝ PROFIL UL. OSTRAVSKÁ

HISTORICKÁ TRASA M 1:1000/100

Km 0,00000 - Km 0,05163

←
ULICE ALŠOVA

OBJEKTY:



SKLONOVÉ POMĚRY:

ZMĚNA PŘÍČNÉHO SKLONU:

KÓTY NIVELETY:

KÓTY TERÉNU:

SROVNÁVACÍ ROVINA:

STANIČENÍ:

PŘÍČNÉ ŘEZY:

SMĚROVÉ POMĚRY:

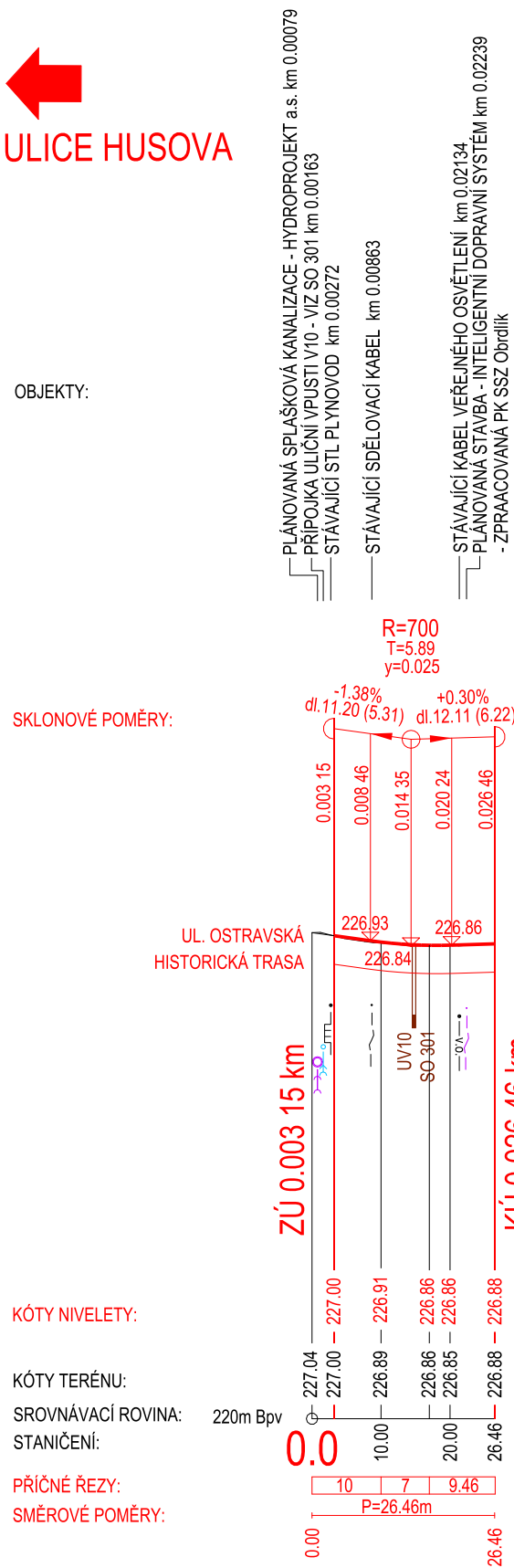
KRAJ:	MORAVSKOSLEZSKÝ
KATASTRÁLNÍ ÚZEMÍ:	KARVINÁ - MĚSTO [663824]
DRUH POVRCHU ÚZEMÍ:	OSTATNÍ PLOCHA

MORAVSKOSLEZSKÝ
KARVINÁ - MĚSTO [663824]
OSTATNÍ PLOCHA

PODÉLNÝ PROFIL NAPOJENÍ NA UL. OSTRAVSKOU M 1:1000/100 Km 0,00000 - Km 0,02646

 Ulice Husova

OBJEKTY:



SKLONOVÉ POMĚRY:

KÓTY NIVELETY:

KÓTY TERÉNU:

SROVNÁVACÍ ROVINA:

STANIČENÍ:

PŘÍČNÉ ŘEZY:


SMĚROVÉ POMĚRY:

 ULICE OSTRAVSKÁ

POZNÁMKA:

INŽENÝRSKÉ SÍTĚ JSOU V PODÉLNÝCH PROFILECH ZAKRESLENY POUZE ORIENTAČNĚ, DLE ZAMĚŘENÝCH VIDITELNÝCH ZNAKŮ V TERÉNU A PŘEDANÝCH PODKLADŮ SPRÁVCŮ SÍTÍ. PŘED ZAHÁJENÍM ZEMNÍCH PRACÍ MUSÍ BÝT PROVEDENO JEJICH PŘESNÉ VYTÝČENÍ V TERÉNU. VÝKOPOVÉ PRÁCE V BLÍZKOSTI INŽ. SÍTÍ PROVÁDĚT RUČNĚ.

Výškový systém: BpV

ZODPOVĚDNÝ PROJEKTANT ING. TALÁŠEK, Ph.D.		VYPRACOVAL ING. BERNATÍKOVÁ	KONTROLOVAL ING. TALÁŠEK, Ph.D.	 <p>Ruská 83/24, 703 00 Ostrava e-mail: info@rseproject.cz</p>
OBEC, KRAJ KARVINÁ, MORAVSKOSLEZSKÝ		INVESTOR / OBJEDNATEL STATUTÁRNÍ MĚSTO KARVINÁ, FRYŠTÁTSKÁ 72/1, 733 24 KARVINÁ		
NÁZEV AKCE OPRAVA KOMUNIKACE UL. HUSOVA VČ. OPRAVY ČÁSTI KŘÍŽOVATKY MK UL. HUSOVA x OSTRAVSKÁ A OPRAVA ČÁSTI MK UL. ALŠOVA U Č.P. 852/13 V KARVINÉ - FRYŠTÁTĚ				
ČÁST PD D - DOKUMENTACE OBJEKTŮ, TECH. A TECHNOLOG. ZAŘÍZENÍ	STAVEBNÍ OBJEKT 102 - OPRAVA KOMUNIKACE UL. HUSOVA VČ. OPRAVY ČÁSTI KŘÍŽOVATKY MK UL. HUSOVA x OSTRAVSKÁ			DATUM ŘÍJEN 2019 FORMÁT 2 x A4 MĚŘÍTKO 1:1000/100 STUPEŇ PD DPS
NÁZEV VÝKRESU PODÉLNÉ PROFILY				Č. SOUPRAVY Č. VÝKRESU D.1.1.102.2.b-02