

SEZNAM DOKLADŮ

1. Krajský úřad Moravskoslezského kraje – odbor životního prostředí a zemědělství spis. zn. ŽPZ/20508/2018/Šan ze dne 22.10.2018
2. Magistrát města Karviné – odbor komunálních služeb spis. zn. SMK/155424/2018/03 ze dne 19.11.2018
3. Magistrát města Karviné – odbor stavební a životního prostředí – Koordinované závazné stanovisko spis. zn. SMK/155425/2018 OSŽP/De ze dne 10.12.2018
4. Odborný hydrogeologický posudek o možnosti utrácení dešťové vody vsakováním do podzemí na ulici Zahradní v kú 663824 Karviná město
5. Magistrát města Karviné – odbor stavební a životního prostředí – Rozhodnutí v pochybnostech spis. zn. SMK//158748/2018 OSŽP/Sk ze dne 15.11.2018
6. Povodí Odry státní podnik zn.POD/15989/2018/9232/831.07 ze dne 31.10.2018
7. Policie ČR, Krajské ředitelství Policie MSK územní odbor Karviná, dopravní inspektorát č.j. KRPT-243443/ČJ-2018-070306 ze dne 21.11.2018
8. Krajská hygienická stanice Moravskoslezského kraje se sídlem v Ostravě (číslo jednací : KHSMS 55577/2018/KA/HOK ze dne 9.10.2018
9. Hasičský záchranný sbor Moravskoslezského kraje, územní odbor Karviná (pod zn. HSOS-9661-2/2018 ze dne 14.11.2018
10. Správa silnic Moravskoslezského kraje, příspěvková organizace, středisko Karviná (pod zn. 27437/TSÚ/2018-RŘ ze dne 25.10.2018
11. NIPI BEZBARIÉROVÉ PROSTŘEDÍ, o.p.s. pod značkou : 053180092 ze dne 29.10.2018
12. Veolia Energie ČR, a.s. zn. RSMSV/20181127-003/ES ze dne 28.11.2018
13. GridServices, s r.o.. – předprojektová příprava zn. 5001748357 ze dne 17.7.2018
14. GridServices, s r.o.. – vyjádření zn. 5001833039 ze dne 30.11.2018
15. Severomoravské vodovody a kanalizace Ostrava a.s. – existence zn. 9773/V017445/2018 automat ze dne 27.6.2018
16. Severomoravské vodovody a kanalizace Ostrava a.s. – vyjádření pro územní a stavební řízení zn. 9773/V027420/2018 /TE ze dne 6.11.2018
17. ČEZ Distribuce, a.s. – existence zařízení zn. 0101024258 ze dne 26.11.2018
18. ČEZ Distribuce, a.s. – existence zařízení zn. 1101086682 ze dne 31.10.2018
19. Telco Pro Services, a.s. zn. 0200838337 ze dne 26.11.2018
20. CETIN Česká telekomunikační infrastruktura a.s. – existence sítí a vyjádření čj. 792818/18 ze dne 28.11.2018
21. ČD Telematika čj. 1201819719 ze dne 26.11.2018
22. Info Tel, spol. s r.o. zn. E011525/18 ze dne 12.7.2018
23. OKD, a.s., Informační technologie č.j. IT zn. 189/2018 ze dne 20.7.2018
24. Vodafone Czech Republic, a.s. .. zn.180627-091985160 ze dne 27.6.2018
25. RESIDOMO, s. r. o. zn. RES/ÚEN/Ge/2018 ze dne 10.7.2018
26. PODA s r.o. zn. TaV/1268/2018/Vo ze dne 10.9.2018 vyjádření k územnímu řízení a stavebnímu povolení
27. T Mobile Czech Republik, a.s. pod zn. E43385/18 ze dne 27.11.2018
28. NET4GAS, s.r.o. zn. 10430/18/OVP/N ze dne 27.11.2018

prosinec 2018



MAGISTRÁT MĚSTA KARVINÉ

Odbor stavební a životního prostředí
speciální stavební úřad

VÁŠ DOPIS ZN.:

ZE DNE:

statutární město Karviná

Fryštátská 72/1

733 24 Karviná-Fryštát

ČÍSLO JEDNACÍ:

SMK/085399/2019

SPISOVÁ ZNAČKA:

SMK/191981/2018/OSŽP/Ba

VYŘIZUJE:

Ing. Ivana Balonová

TEL.:

+420 596 387 260

E-MAIL:

epodatelna@karvina.cz

které zastupuje

ATELIÉR ESO spol. s r.o.

Karla Hynka Máchy 5203/33

722 00 Ostrava-Třebovice

LISTŮ/PŘÍLOH:

1/2

DATUM:

03.06.2019

SDĚLENÍ

Magistrát města Karviné, Odbor stavební a životního prostředí, jako speciální stavební úřad příslušný podle § 40 odst. 4 písm. a) zákona č. 13/1997 Sb., o pozemních komunikacích, ve znění pozdějších předpisů, a § 15 odst. 1 písm. c) zákona č. 183/2006 Sb., o územním plánování a stavebním řádu, ve znění pozdějších předpisů, Vám sděluje, že společné povolení ze dne 02.04.2019 pod sp. zn. SMK/191981/2018 OSŽP/Ba (č.j. SMK/050100/2019) na změnu stavby místní komunikace ul. Svatopluka Čecha, změnu stavby místní komunikace ul. Zahradní, změnu stavby místních komunikací IV. třídy (chodníky), stavbu dešťové kanalizace, stavby kanalizačních přípojek, stavby dvou odlučovačů ropných látek a vsakovací rýhy uváděné pod společným názvem „**Upravy ulice Svatopluka Čecha v Karviné-Fryštátě, II. etapa**“ na pozemcích parc.č. 3994/1, 4156, 4155, 4152/1, 3630/5, 3631/2, 3631/1, 3995 v katastrálním území Karviná-město, v obci Karviná, části města Fryštát,

nabylo právní moci

ve smyslu ustanovení § 73 odst. 1 zákona č. 500/2004 Sb., správní řád, ve znění pozdějších předpisů, dne 29.05.2019 a je vykonatelné.

Přílohy:

- 1x ověřená projektová dokumentace
- 1 x společné povolení s vyznačením doložky právní moci

MAGISTRÁT¹⁶¹
MĚSTA KARVINÉ

Ing. Ivana Balonová
oprávněná úřední osoba
služební číslo 251

MMKASS09003144



jednoznačný identifikátor dokumentu

■ STATUTÁRNÍ MĚSTO KARVINÁ ■ Magistrát města Karviné | Adresa sídla: Fryštátská 72/1, 733 24 Karviná-Fryštát

Adresa pro osobní kontakt: | IČO: 00297534 | DIČ: CZ00297534

Telefon: 596 387 111 | Fax: 596 387 264 | E-mail: epodatelna@karvina.cz | Datová schránka: es5bv8q | Web: www.karvina.cz



MAGISTRÁT MĚSTA KARVINÉ

Odbor stavební a životního prostředí
speciální stavební úřad

VÁŠ DOPIS ZN.:

ZE DNE:

17.12.2018

ČÍSLO JEDNACÍ:

SMK/050100/2019

SPISOVÁ ZNAČKA:

SMK/191981/2018 OSŽP/Ba

VYŘIZUJE:

Ing. Ivana Balonová

TEL.:

+420 596 387 260

E-MAIL:

epodatelna@karvina.cz

statutární město Karviná

Fryštátská 72/1

733 24 Karviná-Fryštát

které zastupuje

ATELIÉR ESO spol. s r.o.

Karla Hynka Máchy 5203/33

722 00 Ostrava-Třebovice

LISTŮ/PŘÍLOH:

5/5

DATUM:

02.04.2019

Toto rozhodnutí nabylo právní moci 03

dne: 29.5.2019

MAGISTRÁT MĚSTA KARVINÉ

dne: 29.5.2019

podpis: Bal



ROZHODNUTÍ SPOLEČNÉ POVOLENÍ Veřejná vyhláška

Výroková část:

Magistrát města Karviné, Odbor stavební a životního prostředí, jako speciální stavební úřad příslušný podle § 16 odst. 1 a § 40 odst. 4 písm. a) zákona č. 13/1997 Sb., o pozemních komunikacích, ve znění pozdějších předpisů (dále jen „zákon o pozemních komunikacích“) a § 15 odst. 1 písm. c) zákona č. 183/2006 Sb., o územním plánování a stavebním řádu, ve znění pozdějších předpisů (dále jen „stavební zákon“), ve společném územním a stavebním řízení, v souladu s ust. § 94j stavebního zákona, přezkoumal žádost o vydání společného povolení, kterou dne 17.12.2018 podalo **statutární město Karviná, IČO 029 75 34, Fryštátská 72/1, 733 24 Karviná-Fryštát**, které zastupuje společnost **ATELIÉR ESO spol. s r.o., IČO 476 80 091, Karla Hynka Máchy 5203/33, Třebovice, 722 00 Ostrava** (dále jen „stavebník“), a na základě posouzení žádosti podle § 94o stavebního zákona vydává s použitím § 94p odst. 1 stavebního zákona a § 13a vyhlášky č. 503/2006 Sb., o podrobnější úpravě územního rozhodování, územního opatření a stavebního řádu, ve znění pozdějších předpisů

s p o l e č n é p o v o l e n í ,

kterým schvaluje navržený záměr - změnu stavby místní komunikace ul. Svatopluka Čecha, změnu stavby místní komunikace ul. Zahradní, změnu stavby místních komunikací IV. třídy (chodníky), stavbu dešťové kanalizace, stavby kanalizačních přípojek, stavby dvou odlučovačů ropných látek a vsakovací rýhy uváděné pod společným názvem „Úpravy ulice Svatopluka Čecha v Karviné-Fryštátě, II. etapa“ na pozemcích parc.č. 3994/1, 4156, 4155, 4152/1, 3630/5, 3631/2, 3631/1, 3995 v katastrálním území Karviná-město, v obci Karviná, části města Fryštát.

Druh a účel umisťovaných staveb a změn staveb:

Jedná se změnu stavby místní komunikace ul. Svatopluka Čecha spočívající v její úpravě v délce 170 m (km 0,513 až km 0,683 staničení této komunikace) a šířce 6 m a změnu stavby místní komunikace ul. Zahradní spočívající v její úpravě v délce 47,65 m a šířce 3,25 m a dále na ploše 145,5 m² vozovky ul. Zahradní. Bude provedeno frézování vozovky tl. 100 mm, spojovací postřik z kationaktivní emulze v množství zbytkového pojiva 0,4 - 0,6 kg/m², ložní vrstva z asfaltového betonu ACL 16 + tl. 70 mm,

MMKASS08835746



jednoznačný identifikátor dokumentu

■ STATUTÁRNÍ MĚSTO KARVINÁ ■ Magistrát města Karviné | Adresa sídla: Fryštátská 72/1, 733 24 Karviná-Fryštát

Adresa pro osobní kontakt: | IČO: 00297534 | DIČ: CZ00297534

Telefon: 596 387 111 | Fax: 596 387 264 | E-mail: epodatelna@karvina.cz | Datová schránka: es5bv8q | Web: www.karvina.cz



MAGISTRÁT MĚSTA KARVINÉ

Odbor stavební a životního prostředí
speciální stavební úřad

VÁŠ DOPIS ZN.:

ZE DNE:

17.12.2018

statutární město Karviná

Fryštátská 72/1

733 24 Karviná-Fryštát

ČÍSLO JEDNACÍ:

SMK/050100/2019

SPISOVÁ ZNAČKA:

SMK/191981/2018 OSŽP/Ba

které zastupuje

ATELIÉR ESO spol. s r.o.

Karla Hynka Máchy 5203/33

722 00 Ostrava-Třebovice

VYŘIZUJE:

Ing. Ivana Balonová

TEL.:

+420 596 387 260

E-MAIL:

epodatelna@karvina.cz

LISTŮ/PŘÍLOH:

5/5

DATUM:

02.04.2019

ROZHODNUTÍ SPOLEČNÉ POVOLENÍ Veřejná vyhláška

Výroková část:

Magistrát města Karviné, Odbor stavební a životního prostředí, jako speciální stavební úřad příslušný podle § 16 odst. 1 a § 40 odst. 4 písm. a) zákona č. 13/1997 Sb., o pozemních komunikacích, ve znění pozdějších předpisů (dále jen „zákon o pozemních komunikacích“) a § 15 odst. 1 písm. c) zákona č. 183/2006 Sb., o územním plánování a stavebním řádu, ve znění pozdějších předpisů (dále jen „stavební zákon“), ve společném územním a stavebním řízení, v souladu s ust. § 94j stavebního zákona, přezkoumal žádost o vydání společného povolení, kterou dne 17.12.2018 podalo **statutární město Karviná, IČO 029 75 34, Fryštátská 72/1, 733 24 Karviná-Fryštát**, které zastupuje společnost ATELIÉR ESO spol. s r.o., IČO 476 80 091, Karla Hynka Máchy 5203/33, Třebovice, 722 00 Ostrava (dále jen „stavebník“), a na základě posouzení žádosti podle § 94o stavebního zákona vydává s použitím § 94p odst. 1 stavebního zákona a § 13a vyhlášky č. 503/2006 Sb., o podrobnější úpravě územního rozhodování, územního opatření a stavebního řádu, ve znění pozdějších předpisů

s p o l e č n é p o v o l e n í ,

kterým schvaluje navržený záměr - změnu stavby místní komunikace ul. Svatopluka Čecha, změnu stavby místní komunikace ul. Zahradní, změnu stavby místních komunikací IV. třídy (chodníky), stavbu dešťové kanalizace, stavby kanalizačních přípojek, stavby dvou odlučovačů ropných látek a vsakovací rýhy uváděné pod společným názvem „**Úpravy ulice Svatopluka Čecha v Karviné-Fryštátě, II. etapa**“ na pozemcích parc.č. 3994/1, 4156, 4155, 4152/1, 3630/5, 3631/2, 3631/1, 3995 v katastrálním území Karviná-město, v obci Karviná, části města Fryštát.

Druh a účel umísťovaných staveb a změn staveb:

Jedná se změnu stavby místní komunikace ul. Svatopluka Čecha spočívající v její úpravě v délce 170 m (km 0,513 až km 0,683 staničení této komunikace) a šířce 6 m a změnu stavby místní komunikace ul. Zahradní spočívající v její úpravě v délce 47,65 m a šířce 3,25 m a dále na ploše 145,5 m² vozovky ul. Zahradní. Bude provedeno frézování vozovky tl. 100 mm, spojovací postřik z kationaktivní emulze v množství zbytkového pojiva 0,4 - 0,6 kg/m², ložní vrstva z asfaltového betonu ACL 16 + tl. 70 mm,

MMKASS08835746



jednoznačný identifikátor dokumentu

■ STATUTÁRNÍ MĚSTO KARVINÁ ■ Magistrát města Karviné | Adresa sídla: Fryštátská 72/1, 733 24 Karviná-Fryštát

Adresa pro osobní kontakt: | IČO: 00297534 | DIČ: CZ00297534

Telefon: 596 387 111 | Fax: 596 387 264 | E-mail: epodatelna@karvina.cz | Datová schránka: es5bv8q | Web: www.karvina.cz

spojovací postřik z kationaktivní asfaltové emulze v množství zbytkového asfaltu 0,2 kg/m²; obrusná vrstva z asfaltového betonu ACO 11 + tl. 50 mm.

Dále se jedná o změnu stavby místních komunikací IV: třídy (chodníky) v délce 8,90 m a šířce 2 m, v délce 3,45 m a šířce 1 m a v délce 3,52 m a šířce 1,05 m, spočívající v odstranění stávající konstrukce a provedení nové konstrukce tl. 370 mm s povrchem ze zámkové betonové dlažby tl. 80 mm.

Zároveň je řešeno odvodnění předmětných komunikací, kdy dešťové vody z ul. Svatopluka Čecha a ul. Zahradní (severní část) jsou podélným a příčným sklonem vozovky svedeny do 9 vpustí (V2 až V10), ze kterých jsou dešťové vody svedeny kanalizačními přípojkami DN 150 celkové délky 40 m do dešťové kanalizace DN 200 délky 117,2 m zaústěné do odlučovače ropných látek BEST Sepurátor S 15 a dále do vsakovací rýhy VR 2 o rozměrech 10 x 2,6 x 3,5 m, mocnost šterkové výplně 3 m frakce 16-32 s filtrační geotextilií 200 g/m², retenční objem 23,4 m³.

V rámci odvodnění místní komunikace ul. Zahradní (jižní část) bude osazena uliční vpust' V1. Z této vpusti jsou dešťové vody svedeny kanalizační přípojkou DN 150 délky 7 m do odlučovače ropných látek BEST Sepurátor S 5 a dále do vsakovací rýhy VR1 o rozměrech 4,7 x 1,5 x 3,5 m, mocnost šterkové výplně 3 m frakce 16-32 s filtrační geotextilií 200 g/m², retenční objem 6,3 m³.

(dále jen „stavby nebo „záměr““).

Stanoví podmínky pro provedení staveb:

1. Stavby budou provedeny podle projektové dokumentace ověřené v tomto řízení, která je přílohou tohoto rozhodnutí pro stavebníka po nabytí právní moci. Žádné změny nesmí být provedeny bez předchozího rozhodnutí speciálního stavebního úřadu.
2. Při provádění stavebních prací je nutno dodržovat předpisy týkající se bezpečnosti práce a technických zařízení, zejména nařízení vlády č. 591/2006 Sb., o bližších minimálních požadavcích na bezpečnost a ochranu zdraví při práci na staveništích, ve znění nařízení vlády č. 136/2016 Sb.
3. Stavby budou provedeny stavebním podnikatelem, který při jejich realizaci zabezpečí odborné vedení jejich provádění stavbyvedoucím. Stavebník před zahájením prací písemně oznámí speciálnímu stavebnímu úřadu termín zahájení staveb a název a sídlo stavebního podnikatele, který bude stavby provádět.
4. Před zahájením staveb a při jejich provádění stavebník dodrží všeobecné podmínky ochrany sítě elektronických komunikací uvedené ve vyjádření společnosti Česká telekomunikační infrastruktura a.s. ze dne 28.11.2018 pod č.j. 792818/18, které je nedílnou součástí tohoto rozhodnutí.
5. Před zahájením staveb a při jejich provádění stavebník dodrží podmínky (body č. 1,2) a podmínky pro provádění činností v ochranných pásmech nadzemních, podzemních vedení uvedené ve stanovisku společnosti ČEZ Distribuce, a.s. ze dne 26.11.2018 pod zn. 1101086682, které je nedílnou součástí tohoto rozhodnutí.
6. Před zahájením staveb a při jejich provádění stavebník dodrží podmínky pro provádění stavební činnosti uvedené ve vyjádření společnosti GridServices, s.r.o. ze dne 30.11.2018 pod zn. 5001833039, které je nedílnou součástí tohoto rozhodnutí.
7. Před zahájením staveb a při jejich provádění stavebník dodrží podmínky týkající se realizace staveb uvedené ve stanovisku společnosti Severomoravské vodovody a kanalizace Ostrava a.s. ze dne 06.11.2018 pod zn. 9773/V027420/2018/TE, které je nedílnou součástí tohoto rozhodnutí.
8. Při provádění stavebních prací stavebník dodrží tyto podmínky uvedené v závazném stanovisku - souhlas podle § 17 zákona č. 254/2001 Sb., o vodách a o změně některých zákonů, ve znění pozdějších předpisů, vydaném Magistrátem města Karviné, Odborem stavebním a životního prostředí, vodoprávním úřadem dne 13.12.2018 pod sp. zn. SMK/187681/2018/OSŽP/MI, a to:
 - Při provádění staveb zhotovitelem, nesmí dojít ke znečištění podzemních a povrchových vod a poškození koryta vodního toku a musí být zajištěno plynulé a bezpečné plnění všech funkcí vodního toku. V případě, že dojde k jeho poškození, bude tato skutečnost neprodleně oznámena statutárnímu městu Karviná.
 - V případě znečištění vodního toku závadnými látkami, bude okamžitě provedeno opatření k jejich likvidaci.
 - Při provádění staveb budou odpady shromažďovány ve vhodných shromažďovacích prostředcích, aby nedošlo ke kontaminaci podzemních a povrchových vod a zhoršení průtoku ve vodním toku, a budou odstraněny dle platné legislativy.
 - Na pozemcích parcelní čísla 3631/2 a 3631/1, oba v katastrálním území Karviná-město, nebude skladován žádný stavební (odplavitelný) materiál, stavební technika a jiné předměty, které by bránily plynulému odtoku vod v případě povodně.

9. Stavebník zajistí, aby stavební práce na předmětném záměru byly prováděny na ul. Zahradní na pozemcích parc.č. 3631/1 a 3631/2 v k.ú. Karviná-město (v místě kanalizačního řadu ve vlastnictví p. Ladislava Bogocz a v místě vyústění řadu do vodoteče Mlýnka), se zvýšenou opatrností tak, aby nedošlo k poškození tohoto kanalizačního řadu. Zahájení stavebních prací na ul. Zahradní bude písemně oznámeno, a to 5 pracovních dní předem, účastníku řízení, kterým je p. Ladislav Bogocz, Zahradní 860/33a, 733 01 Karviná-Fryštát.
10. Stavebník oznámí speciálnímu stavebnímu úřadu tuto fázi výstavby:
- po provedení podkladních vrstev vozovky
 - závěrečná kontrolní prohlídka.
11. Stavby budou dokončeny v termínu do **30.04.2020**.

Účastníci řízení podle § 27 odst. 1 písm. a) zákona č. 500/2004 Sb., správní řád, ve znění pozdějších předpisů (dále jen „správní řád“), s použitím § 94m odst. 2 stavebního zákona, na něž se vztahuje rozhodnutí správního orgánu: statutární město Karviná, Fryštátská 72/1, 733 24 Karviná-Fryštát, ČEZ Distribuce, a. s., Teplická 874/8, Děčín IV-Podmokly, 405 02 Děčín, T-Mobile Czech Republic a.s., IČO 649 49 681, Tomíčkova 2144/1, Chodov, 148 00 Praha 4, ČD-Telematika, IČO 614 59 445, Pernerova 2819/2a, Žižkov, 130 00 Praha 3, GasNet, s.r.o., IČO 272 95 567, Klíšská 940/96, Klíše, 400 01 Ústí nad Labem, Dubau Stav s.r.o., IČO 258 80 497, Sportovní 898/4, Nové Město, 735 06 Karviná, Ladislav Bogocz, Zahradní č.p. 860/33a, Fryštát, 733 01 Karviná 1, Alena Bogoczová, Zahradní č.p. 860/33a, Fryštát, 733 01 Karviná 1, Petr Šustr, tř. 17. listopadu č.p. 2417/1, Nové Město, 735 06 Karviná 6, Jana Šustrová, tř. 17. listopadu č.p. 2417/1, Nové Město, 735 06 Karviná 6, Aleš Ludvík, Svatopluka Čecha 713/17c, 733 01 Karviná 1, Rostislav Klimek, tř. Družby č.p. 1109/19, Nové Město, 735 06 Karviná 6, Hubert Kijonka, Zahradní č.p. 861/33b, Fryštát, 733 01 Karviná 1, Hana Kijonková, Zahradní č.p. 861/33b, Fryštát, 733 01 Karviná 1

Odůvodnění výroku:

Dne 17.12.2018 podal stavebník žádost o vydání společného povolení ve společném územním a stavebním řízení na výše uvedené stavby. Uvedeným dnem bylo zahájeno společné územní a stavební řízení. Stavebník žádost kompletně doplnil podáním ze dne 04.02.2019.

Speciální stavební úřad posoudil žádost z hlediska její úplnosti, jak stanoví ustanovení § 7a vyhlášky č. 503/2006 Sb., o podrobnější úpravě územního rozhodování, územního opatření a stavebního řádu, ve znění pozdějších předpisů, a zjistil, že tato po jejím doplnění obsahuje všechny náležitosti dle přílohy č. 7a této vyhlášky.

Při vymezování okruhu účastníků řízení dospěl speciální stavební úřad k závěru, že v daném případě toto právní postavení přísluší:

- podle § 94k písm. a) stavebního zákona stavebníkovi, který je zároveň vlastníkem stavbami dotčených pozemků;
- podle § 94k písm. b) stavebního zákona obci, na jejímž území má být požadovaný stavební záměr uskutečněn, tj. statutární město Karviná;
- podle § 94k písm. d) stavebního zákona těm, kdo mají jiné věcné právo k pozemkům parc. č. 3631/1, 3994/1, 4155, 3631/2, 3995 v katastrálním území Karviná-město, na kterých bude záměr proveden;
- podle § 94k písm. e) stavebního zákona vlastníkům sousedních pozemků parc. č. 3579, 3580, 3581, 4002/35, 3630/1, 3630/7, 3640, 3638/2, 3638/5, 3574, 3575, 3576, 3577, 3631/3, 3631/4, 3563/1, 3309/1, 3560/3, 3564, 3565, 4152/2, 4153, 4154, 3572, 3573, 3628/1, 3629, 4157/1, 3630/11, 3630/2, 3630/9, 3630/10, 3641/2, 3641/5, 3639, 3561, 3562, 3628/2 v katastrálním území Karviná-město, a staveb na nich, vlastníkům staveb technické infrastruktury, tj. společnosti ČEZ Distribuce, a.s., Česká telekomunikační infrastruktura a.s., Severomoravské vodovody a kanalizace Ostrava a.s., GasNet s.r.o. zastoupená GridServices, s.r.o., jejichž vlastnická práva mohou být společným povolením přímo dotčena, a to samotnou realizací (prach, hluk, staveništní doprava) v blízkosti předmětných pozemků.

Vlastnická ani jiná práva k dalším (vzdálenějším) pozemkům a stavbám, nemohou být společným povolením přímo dotčena, vzhledem k tomu, že vlivy z umístění záměru a provádění staveb na tyto pozemky nezasahují.

Vlastnická práva k pozemkům a stavbám byla ověřena speciálním stavebním úřadem v katastru nemovitostí: LV 10001, 38, 215, 387, 404, 540, 1018, 1060, 1658, 2791, 3289, 3430, 3473, 4376, 4878, 9783, 374, 2573, 3287, 3818, 3847, 4000, 9927 pro katastrální území Karviná-město.

Speciální stavební úřad je povinen v písemném vyhotovení rozhodnutí ve smyslu § 69 odst. 2 správního řádu uvést jména a příjmení všech účastníků řízení, kterými jsou:

statutární město Karviná, ČEZ Distribuce, a. s., Česká telekomunikační infrastruktura a.s., Severomoravské vodovody a kanalizace Ostrava a.s., GridServices, s.r.o., T-Mobile Czech Republic a.s., ČD-Telematika, Dubau Stav s.r.o., Ladislav Bogocz, Alena Bogoczová, Petr Šustr, Jana Šustrová, Aleš Ludvík, Rostislav Klímek, Hubert Kijonka, Hana Kijonková, vlastníci pozemků parc. č. 3579, 3580, 3581, 4002/35, 3630/1, 3630/7, 3640, 3638/2, 3638/5, 3574, 3575, 3576, 3577, 3631/3, 3631/4, 3563/1, 3309/1, 3560/3, 3564, 3565, 4152/2, 4153, 4154, 3572, 3573, 3628/1, 3629, 4157/1, 3630/11, 3630/2, 3630/9, 3630/10, 3641/2, 3641/5, 3639, 3561, 3562, 3628/2 v katastrálním území Karviná-město

Speciální stavební úřad, v souladu s § 94m odst. 1 stavebního zákona, opatřením ze dne 05.02.2019 pod č.j. SMK/013409/2019 oznámil zahájení společného územního a stavebního řízení účastníkům řízení a dotčeným orgánům. Vzhledem k tomu, že speciálnímu stavebnímu úřadu byly dobře známy poměry v území a žádost poskytovala dostatečný podklad pro posouzení záměru, upustil speciální stavební úřad od ústního jednání ve smyslu § 94m odst. 3 stavebního zákona. V oznámení o zahájení společného územního a stavebního řízení speciální stavební úřad upozornil, že závazná stanoviska dotčených orgánů a námitky účastníků řízení musí být uplatněny nejpozději do 15 dnů ode dne doručení oznámení o zahájení řízení, jinak k nim nebude přihlédnuto, v souladu s § 94n odst. 1 stavebního zákona.

Protože se jedná o řízení s velkým počtem účastníků řízení, tj. s více než 30 účastníky dle § 144 odst. 1 správního řádu, speciální stavební úřad účastníky o zahájení řízení uvědomil veřejnou vyhláškou dle § 144 odst. 2 správního řádu.

Speciální stavební úřad současně v oznámení zahájení řízení účastníky řízení a dotčené orgány poučil, že dle ustanovení § 94n odst. 3 stavebního zákona osoba, která je účastníkem řízení podle § 94k písm. c) až e), může uplatňovat námitky proti projednávanému stavebnímu záměru, dokumentaci, způsobu provádění a užívání stavebního záměru nebo požadavkům dotčených orgánů, pokud jimi může být přímo dotčeno jeho vlastnické právo nebo jiné věcné právo k pozemku nebo stavbě. Obec uplatňuje ve společném územním a stavebním řízení námitky k ochraně zájmů obce a zájmů občanů obce. Osoba, která je účastníkem řízení podle zvláštního právního předpisu, může v řízení uplatňovat námitky pouze v rozsahu, v jakém je projednávaným stavebním záměrem dotčen veřejný zájem, jehož ochranou se podle zvláštního předpisu zabývá. K námitkám, které nesplňují uvedené požadavky, se nepřihlíží. Účastník řízení ve svých námitkách uvede skutečnosti, které zakládají jeho postavení jako účastníka řízení, a důvody podání námitek.

Podkladem pro vydání společného povolení byly tyto doklady:

- sdělení vydané Krajským úřadem Moravskoslezského kraje, odborem životního prostředí a zemědělství dne 22.10.2018 pod č.j. MSK 147741/2018 z hlediska zákona č. 44/1988 Sb., o ochraně a využití nerostného bohatství, ve znění pozdějších předpisů, *ze kterého vyplývá, že záměr se nachází na ploše „N“, která je územím mimo vlivy důlní činnosti*
 - koordinované závazné stanovisko ve smyslu § 4 odst. 2 a 7 stavebního zákona vydané Magistrátem města Karviné, Odborem stavebním a životního prostředí dne 10.12.2018 pod sp.zn. SMK/155425/2018 OSŽP/De č.j. SMK/184583/2018, z hlediska veřejných zájmů, které hájí Magistrát města Karviné:
 - za Odbor stavebního a životního prostředí Magistrátu města Karviné:
 - závazné stanovisko ve vztahu k zákonu č. 185/2001 Sb., o odpadech a o změně některých zákonů, ve znění pozdějších předpisů - *souhlas s umístěním a povolením staveb; závazné stanovisko není vázáno podmínkami,*
 - závazné stanovisko ve vztahu k zákonu č. 114/1992 Sb., o ochraně přírody a krajiny, ve znění pozdějších předpisů - *záměr nevede k poškození nebo zničení významného krajinného prvku nebo k ohrožení či oslabení jeho ekologicko-stabilizační funkce; záměr nesníží nebo nezmění krajinný ráz; záměr se nedotýká žádné dřeviny,*
 - závazné stanovisko úřadu územního plánování z hlediska stavebního zákona - *závazné stanovisko není vázáno podmínkami, záměr je přípustný bez stanovení podmínek*
 - za Odbor školství a rozvoje Magistrátu města Karviné, silniční správní úřad:
 - závazné stanovisko ve vztahu k zákonu č. 13/1997 Sb., o pozemních komunikacích, ve znění pozdějších předpisů - *souhlas s umístěním a prováděním záměru bez podmínek*
- Jiné veřejné zájmy, které hájí Magistrát města Karviné podle zvláštních právních předpisů, nejsou záměrem dotčeny.
- závazné stanovisko - *souhlas podle § 17 zákona č. 254/2001 Sb., o vodách a o změně některých zákonů, ve znění pozdějších předpisů, vydané Magistrátem města Karviné, Odborem stavebním a životního prostředí, vodoprávním úřadem dne 13.12.2018 pod sp. zn. SMK/187681/2018*

OSŽP/MI - *podmínkám speciální stavební úřad vyhověl stanovením podmínky č. 8 ve výrokové části tohoto rozhodnutí;*

- závazné stanovisko dotčeného orgánu na úseku požární ochrany, Hasičského záchranného sboru Moravskoslezského kraje, územního odboru Karviná, z hlediska zákona č. 133/1985 Sb., o požární ochraně, ve znění pozdějších předpisů, ze dne 14.11.2018 pod č.j. HSOS-9661-2/2018 - *souhlas, bez podmínek;*
- závazné stanovisko dotčeného orgánu na úseku veřejného zdraví, Krajské hygienické stanice Moravskoslezského kraje se sídlem v Ostravě, z hlediska zákona č. 258/2000 Sb., o ochraně veřejného zdraví a o změně některých souvisejících zákonů, ve znění pozdějších předpisů, ze dne 29.10.2018 pod sp.zn. S-KHSMS 55577/2018/KA/HOK - *souhlas, bez podmínek;*
- stanovisko Policie České republiky, Krajského ředitelství Policie Moravskoslezského kraje, územního odboru Karviná, dopravního inspektorátu, jako orgánu vykonávající státní správu ve věcech bezpečnosti a plynulosti provozu na pozemních komunikacích ze dne 21.11.2018 pod č.j. KRPT-243443/ČJ-2018-070306 - *bez námitek k umístění a povolení záměru;*
- stanovisko společnosti Severomoravské vodovody a kanalizace Ostrava a.s. ze dne 06.11.2018 pod zn. 9773/V027420/2018/TE - *podmínkám týkajícím se realizace staveb bylo vyhověno stanovením podmínky č. 7 ve výrokové části tohoto rozhodnutí;*
- stanovisko společnosti GridServices, s.r.o. ze dne 30.11.2018 pod zn. 5001833039 – *souhlas s povolením staveb; podmínkám pro provádění staveb a stavební činnosti na předmětných stavbách bylo vyhověno stanovením podmínky č. 6 ve výrokové části tohoto rozhodnutí;*
- sdělení o existenci energetického zařízení v majetku společnosti ČEZ Distribuce, a.s. ze dne 26.11.2018 pod zn. 0101024258 - *v zájmovém území se nachází energetické zařízení (podzemní a nadzemní síť NN) v majetku této společnosti;*
- stanovisko společnosti ČEZ Distribuce, a.s. ze dne 31.10.2018 pod zn. 1101086682 - *podmínkám uvedeným v bodech č. 1,2 a podmínkám pro provádění činností v ochranných pásmech nadzemních, podzemních vedení bylo vyhověno stanovením podmínky č. 6 ve výrokové části tohoto rozhodnutí; body č. 3, 4 - informativní charakter (pouze upozornění);*
- sdělení společnosti Telco Pro Services, a.s. ze dne 26.11.2018 pod zn. 0200838337 - *v zájmovém území záměru se nenachází komunikační zařízení v majetku uvedené společnosti;*
- vyjádření společnosti Česká telekomunikační infrastruktura a.s. ze dne 28.11.2018 pod č.j. 792818/18 - *souhlas s provedením staveb; všeobecným podmínkám týkajícím se ochrany sítě elektronických komunikací bylo vyhověno stanovením podmínky č. 4 ve výrokové části tohoto rozhodnutí;*
- vyjádření společnosti PODA a.s. ze dne 10.09.2018 pod zn. TaV/1268/2018/Vo - *z vyjádření vyplývá, že v zájmovém území se nenachází telekomunikační síť ani zařízení ve vlastnictví této společnosti;*
- stanovisko společnosti Veolia Energie ČR, a.s. ze dne 28.11.2018 pod zn. RSMSV/20181127-003/ES - *v zájmovém území záměru nedojde k dotčení zařízení v majetku uvedené společnosti;*
- vyjádření společnosti UPC Česká republika, s.r.o. zastoupené společností Info Tel, spol. s r.o. ze dne 12.07.2018 pod č. E011525/18 - *souhlas s umístěním a realizací staveb, z vyjádření vyplývá, že v zájmovém území se nenachází žádné vedení veřejné komunikační sítě ve vlastnictví této společnosti;*
- vyjádření společnosti T-Mobile Czech Republic a.s. ze dne 27.11.2018 pod zn. E43385/18 - *souhlas s realizací záměru; z vyjádření vyplývá, že nedojde ke kolizi s technickou infrastrukturou ve vlastnictví této společnosti;*
- vyjádření společnosti Vodafone Czech Republic a.s. ze dne 27.06.2018 pod zn. 180627-091985160 - *souhlas se záměrem, z vyjádření vyplývá, že v zájmovém území se nenachází podzemní a nadzemní vedení ve vlastnictví této společnosti;*
- vyjádření společnosti ČD-Telematika, a.s. ze dne 26.11.2018 pod č.j. 1201819719 - *z vyjádření vyplývá, že při realizaci nedojde ke styku se sítí elektronických komunikací v majetku uvedené společnosti;*
- vyjádření Správy silnic Moravskoslezského kraje, příspěvkové organizace, střediska Karviná ze dne 25.10.2018 pod zn. 27437/TSÚ/2018-RR – *z vyjádření vyplývá, že záměrem nebudou dotčeny zájmy této organizace*
- stanovisko Povodí Odry, státní podnik, ze dne 31.10.2018 pod zn. POD/15989/2018/9232/831.7 - *souhlas s realizací bez připomínek*
- vyjádření společnosti NET4GAS, s.r.o. ze dne 27.11.2018 pod zn. 10430/18/OVP/N – *z vyjádření vyplývá, že záměr nezasahuje do bezpečnostního pásma VTL plynovodu a ochranného pásma*

telekomunikačního vedení v majetku této společnosti

- vyjádření společnosti RESIDOMO, s.r.o. ze dne 10.07.2018 pod zn. RES/ÚEN/Ge/2018 – z vyjádření vyplývá, že v zájmovém území se nenachází žádné vodovody a kanalizace ve vlastnictví této společnosti
- vyjádření společnosti OKD, a.s., Informační technologie ze dne 20.07.2018 pod č.j. IT 189/2018 - z vyjádření vyplývá, že v zájmovém území nedojde ke styku s technologickou komunikační sítí ve vlastnictví této společnosti
- dokumentace pro vydání společného povolení zpracovaná v listopadu 2018 v souladu s přílohou č. 11 vyhlášky č. 499/2006 Sb., o dokumentaci staveb, ve znění pozdějších předpisů, zpracovanou Ing. Miloslavem Vránou, vedeným ČKAIT pod č. 1102031, včetně odborného hydrogeologického posudku, zpracovaném oprávněnou osobou Ing. Jiřím Dvorským, CSc. v listopadu 2018;
- návrh plánu kontrolních prohlídek;
- plná moc pro zastupování stavebníka ze dne 18.10.2018.

Speciální stavební úřad posoudil předloženou žádost z hledisek uvedených v ust. § 94o odst. 1 stavebního zákona a dospěl k závěru, že záměr:

- je po posouzení dle ust. § 94o odst. 1 písm. a) stavebního zákona v souladu s požadavky stavebního zákona a jeho prováděcích právních předpisů:
 - s obecnými požadavky na využívání území, tj. s požadavky vyhlášky č. 501/2006 Sb., o obecných požadavcích na využívání území, ve znění pozdějších předpisů, s požadavky vyhlášky č. 268/2009 Sb., o technických požadavcích na stavby, ve znění pozdějších předpisů a vyhlášky č. 398/2009 Sb., o obecných technických požadavcích zabezpečujících bezbariérové užívání staveb tak, jak vyplývá z dokumentace pro vydání společného povolení (zpracované v listopadu 2018), speciální stavební úřad se s posouzením požadavků na využití území a technických požadavků na stavby dle citovaných vyhlášek, zcela ztotožňuje, neboť jsou řešeny v odpovídající míře;
- je po posouzení dle ust. § 94o odst. 1 písm. b) stavebního zákona v souladu s požadavky na veřejnou dopravní nebo technickou infrastrukturu k možnosti a způsobu napojení nebo k podmínkám dotčených ochranných a bezpečnostních pásem. Záměr nevyžaduje vybudování nové veřejné dopravní a technické infrastruktury;
- je po posouzení dle ust. § 94o odst. 1 písm. c) stavebního zákona v souladu s požadavky zvláštních právních předpisů, se závaznými stanovisky, popřípadě rozhodnutími dotčených orgánů podle zvláštních právních předpisů nebo stavebního zákona a rovněž se zájmy ostatních osob a jejich podmínky a požadavky byly zapracovány do projektové dokumentace, jak je uvedeno výše.

Speciální stavební úřad v souladu s ust. § 94o odst. 2 písm. a) stavebního zákona ověřil, že předložená dokumentace je úplná, přehledná a jsou v ní v odpovídající míře řešeny obecné požadavky na výstavbu. Dále speciální stavební úřad v souladu s ust. § 94o odst. 2 písm. b) stavebního zákona ověřil, že je zajištěn stávající příjezd ke stavbám po pozemní komunikaci ul. Nádražní na pozemku parc.č. 4157/1 v k.ú. Karviná-město.

Vypořádání s námitkami a návrhy účastníků řízení:

V průběhu společného řízení ve lhůtě k uplatnění námitek se dostavil dne 18.02.2019 k nahlížení do spisu účastník řízení Ladislav Bogocz, Zahradní 860/33a, 733 01 Karviná-Fryštát, kterému přísluší postavení účastníka řízení, jako tomu kdo má jiné věcné právo k pozemkům parc.č. 3631/1, 3631/2 v k.ú. Karviná-město, dotčených záměrem, dle § 94k písm. d) stavebního zákona. Výše uvedenému účastníku řízení byl předložen ve smyslu ustanovení § 38 správního řádu spisový materiál. Po seznámení se s obsahem spisu účastník řízení uvedl následující, citace:

„Požaduji, aby byly stavební práce na ul. Zahradní na pozemcích parc.č. 3631/1, 3631/2 v k.ú. Karviná-město v místě kanalizačního řadu v mém vlastnictví a v místě vyústění tohoto řadu do vodoteče Mlýnka prováděny se zvýšenou opatrností tak, aby nedošlo k poškození tohoto kanalizačního řadu. Požaduji, aby bylo zahájení stavebních prací na ul. Zahradní mi písemně oznámeno, a to 5 pracovních dní předem.“

Výše uvedeným požadavkům stavební úřad vyhověl stanovením podmínky č. 9 ve výrokové části tohoto rozhodnutí.

- ostatní účastníci neuplatnili návrhy a námitky.

V opatření ze dne 05.02.2019 dal speciální stavební úřad možnost účastníkům řízení v souladu s § 36 odst. 3 správního řádu vyjádřit se před vydáním rozhodnutí k podkladům rozhodnutí, kdy nahlížel do spisu, seznámit se se shromážděnými podklady rozhodnutí a vyjádřit se k nim (např. ústně do protokolu, písemně anebo v elektronické podobě podepsané uznávaným elektronickým podpisem), mohli účastníci řízení ve lhůtě nejpozději do 5 dnů, počínající běžet následujícím dnem po uplynutí lhůty k podání námitek. Účastníci řízení možnosti seznámit se s podklady rozhodnutí nevyužili.

V průběhu řízení, obdržel dne 12.02.2019 speciální stavební úřad sdělení Magistrátu města Karviné, Odboru stavebního a životního prostředí, jako příslušného dotčeného orgánu z hlediska zákona o odpadech ze dne 08.02.2019 pod sp. zn. SMK/020179/2019 OSŽP/Km, ze kterého vyplývá, že pro předmětný záměr vydal Magistrát města Karviné, Odbor stavební a životního prostředí koordinované závazné stanovisko dne 10.12.2018 pod č.j. SMK/184583/2018, jehož součástí je závazné stanovisko orgánu veřejné správy v odpadovém hospodářství, a vzhledem k tomu, že nedošlo ke změně rozhodných skutečností, zůstává toto závazné stanovisko i nadále v platnosti.

V průběhu řízení se dne 18.02.2019 dostavil zástupce dotčeného orgánu tj. Magistrát města Karviné, Odbor stavební a životního prostředí, oddělení životního prostředí, jako příslušný vodoprávní úřad z hlediska zákona o vodách, ke stavebnímu úřadu k nahlížení do spisu, který uvedl do protokolu ze dne 18.02.2019, následující stanovisko (citace):

„Vodoprávní úřad sděluje, že pro předmětný stavební záměr bylo Magistrátem města Karviné, Odborem stavebním a životního prostředí vydáno sdělení, které je součástí koordinovaného závazného stanoviska ze dne 10.12.2018 pod spis. zn. SMK/155425/2018 OSŽP/De a závazné stanovisko, souhlas dle § 17 vodního zákona ze dne 13.12.2018 pod spis. Zn. SMK/187681/2018 OSŽP/Ml. Vzhledem k tomu, že nedošlo ke změně rozhodných skutečností, zůstává závazné stanovisko vodoprávního úřadu i nadále v platnosti.“

Vzhledem k tomu, že speciální stavební úřad v průběhu řízení neshledal důvody bránící vydání společného povolení, rozhodl tak, jak je uvedeno ve výroku rozhodnutí, za použití ustanovení právních předpisů ve výroku uvedených.

Poučení účastníků:

Proti tomuto rozhodnutí se lze odvolat do 15 dnů ode dne jeho oznámení ke Krajskému úřadu Moravskoslezského kraje, odboru dopravy a chytrého regionu, podáním u zdejšího speciálního stavebního úřadu (Odboru stavebního a životního prostředí Magistrátu města Karviné).

Odvolání se podává s potřebným počtem stejnopisů tak, aby jeden stejnopis zůstal správnímu orgánu a aby každý účastník dostal jeden stejnopis. Nepodá-li účastník potřebný počet stejnopisů, vyhotoví je správní orgán na náklady účastníka.

Odvoláním lze napadnout výrokovou část rozhodnutí, jednotlivý výrok nebo jeho vedlejší ustanovení. Odvolání jen proti odůvodnění rozhodnutí je nepřípustné.

Další poučení účastníků:

Společné povolení má podle § 94p odst. 5 stavebního zákona platnost 2 roky ode dne nabytí právní moci, nestanoví-li stavební úřad v odůvodněných případech lhůtu delší. Speciální stavební úřad po dni nabytí právní moci společného povolení zašle stavebníkovi stejnopis písemného vyhotovení společného povolení opatřený doložkou nabytí právní moci a jedno vyhotovení ověřené dokumentace záměru a dále po nabytí právní moci a oznámení názvu a sídla stavebního podnikatele štítek obsahující identifikační údaje o povoleném záměru.

Dle § 160 stavebního zákona stavby bude provádět stavební podnikatel, který při jejich realizaci zabezpečí odborné vedení provádění staveb stavbyvedoucím.

Stavební podnikatel je povinen vést stavební deník ve smyslu § 157 stavebního zákona a na požádání jej předložit kontrolním orgánům.

Dle § 152 odst. 3 písm. b) stavebního zákona před zahájením staveb je stavebník povinen umístit štítek (obdrží stavebník, jakmile toto rozhodnutí nabude právní moci a po oznámení názvu a sídla stavebního podnikatele, který bude stavby provádět) s údaji (označením staveb, stavebníka, stavebního podnikatele, povolujícího orgánu, čísla jednacího stavebního povolení a data nabytí právní moci a termínu stanoveného k dokončení staveb) na viditelném místě na staveništi a ponechat jej tam až do dokončení staveb. Stavby lze označit také jiným vhodným způsobem, např. tabulí s uvedením údajů ze štítku.

Speciální stavební úřad stavebníka upozorňuje na další povinnosti stavebníka vyplývající ze zákona č. 309/2006 Sb., kterým se upravují další požadavky bezpečnosti a ochrany zdraví při práci v pracovněprávních vztazích a o zajištění bezpečnosti a ochrany zdraví při činnosti nebo poskytování služeb mimo pracovněprávní vztahy (zákon o zajištění dalších podmínek bezpečnosti a ochrany při práci), zejména na povinnosti vyplývající z jeho ustanovení § 15 odst. 1 (oznámení o zahájení prací oblastnímu inspektorátu práce) a § 14 (určení potřebného počtu koordinátorů bezpečnosti a ochrany zdraví při práci na staveništi, vymezení pravidel spolupráce, předání potřebných podkladů koordinátorovi).

Stavebník je povinen po celou dobu výstavby dodržovat ustanovení § 24e vyhlášky č. 501/2006 Sb., o obecných požadavcích na využívání území, ve znění pozdějších předpisů, týkající se staveniště.

Při provádění staveb je stavebník povinen dodržet ustanovení nařízení vlády č. 272/2011 Sb., o ochraně zdraví před nepříznivými účinky hluku a vibrací.

Případné vzniklé škody způsobené prováděním stavebních prací na dotčených nemovitostech je možno řešit dle obecně platných právních předpisů.

Stavebník je povinen, ve smyslu § 152 odst. 1 stavebního zákona, dbát na řádnou přípravu a provádění staveb, musí mít na zřeteli ochranu života a zdraví osob nebo zvířat, ochranu životního prostředí a majetku, i šetrnost k sousedství.

Podle § 160 odst. 2 stavebního zákona je zhotovitel povinen provádět stavby v souladu s rozhodnutím nebo jiným opatřením stavebního úřadu a s ověřenou dokumentací, dodržet obecné požadavky na výstavbu, popřípadě jiné technické předpisy a technické normy a zajistit dodržování povinností k ochraně života, zdraví, životního prostředí a bezpečnosti práce vyplývajících ze zvláštních právních předpisů.

Dokončené stavby lze užívat, ve smyslu § 119 odst. 1 stavebního zákona, pouze na základě kolaudačního souhlasu, nebo kolaudačního rozhodnutí. Žádost o vydání kolaudačního souhlasu stavebník podá na předepsaném formuláři dle přílohy č. 12 k vyhlášce č. 503/2006 Sb., o podrobnější úpravě územního rozhodování, územního opatření a stavebního řádu, ve znění pozdějších předpisů, včetně příloh uvedených v části B žádosti o vydání kolaudačního souhlasu.

Přílohy:

- výkres pod názvem „Katastrální situační výkres C2“
- stanovisko společnosti GridServices, s.r.o. ze dne 30.11.2018 pod zn. 5001833039
- stanovisko společnosti Severomoravské vodovody a kanalizace Ostrava a.s. ze dne 06.11.2018 pod zn. 9773/V027420/2018/TE
- stanovisko společnosti ČEZ Distribuce, a.s. ze dne 31.10.2018 pod zn. 1101086682
- vyjádření společnosti Česká telekomunikační infrastruktura a.s. ze dne 28.11.2018 pod č.j. 792818/18

Přílohy pro stavebníka (po dni nabytí právní moci rozhodnutí):

- stejnopis písemného vyhotovení společného povolení opatřený doložkou právní moci
- ověřená dokumentace
- štítek „Stavba povolena“ po oznámení názvu a sídla stavebního podnikatele, který bude stavby provádět

Ing. Ivana Balonová
oprávněná úřední osoba
služební číslo 251

Poplatek:

Správní poplatek se podle § 8 zákona č. 634/2004 Sb., o správních poplatcích, ve znění pozdějších předpisů, nevyměňuje.

Obdrží:

(doručenky)

statutární město Karviná, IČO 029 75 34, Fryštátská 72/1, 733 24 Karviná-Fryštát, které zastupuje společnost ATELIÉR ESO spol. s r.o., IDDS:

ČEZ Distribuce, a. s., IDDS: v95uqfy

GasNet, s.r.o., IDDS: rdxzhzt

T-Mobile Czech Republic a.s., IDDS: ygwch5i

ČD-Telematika, pobočka Ostrava, IDDS: dgzdirp

Dubau Stav s.r.o., IDDS: t3f2exz

Ladislav Bogocz, Zahradní č.p. 860/33a, Fryštát, 733 01 Karviná 1

Alena Bogoczová, Zahradní č.p. 860/33a, Fryštát, 733 01 Karviná 1

Petr Šustr, tř. 17. listopadu č.p. 2417/1, Nové Město, 735 06 Karviná 6

Jana Šustrová, tř. 17. listopadu č.p. 2417/1, Nové Město, 735 06 Karviná 6

Aleš Ludvík, Svatopluka Čecha 713/17c, 733 01 Karviná 1
Rostislav Klímek, tř. Družby č.p. 1109/19, Nové Město, 735 06 Karviná 6
Hubert Kijonka, Zahradní č.p. 861/33b, Fryštát, 733 01 Karviná 1
Hana Kijonková, Zahradní č.p. 861/33b, Fryštát, 733 01 Karviná 1

Účastníci společného řízení podle § 94k písm. e) s použitím § 94m odst. 2 stavebního zákona (veřejnou vyhláškou dle § 144 odst. 6 správního řádu):

vlastníci pozemků parc. č. 3579, 3580, 3581, 4002/35, 3630/1, 3630/7, 3640, 3638/2, 3638/5, 3574, 3575, 3576, 3577, 3631/3, 3631/4, 3563/1, 3309/1, 3560/3, 3564, 3565, 4152/2, 4153, 4154, 3572, 3573, 3628/1, 3629, 4157/1, 3630/11, 3630/2, 3630/9, 3630/10, 3641/2, 3641/5, 3639, 3561, 3562, 3628/2 v katastrálním území Karviná-město, a staveb na nich; vlastníci staveb technické infrastruktury, tj. společnosti ČEZ Distribuce, a.s., Česká telekomunikační infrastruktura a.s., Severomoravské vodovody a kanalizace Ostrava a.s., GasNet, s.r.o., kterou zastupuje GridServices, s.r.o.

dotčené orgány

Krajská hygienická stanice Moravskoslezského kraje se sídlem v Ostravě, územní pracoviště Karviná, IDDS: w8pai4f

Hasičský záchranný sbor Moravskoslezského kraje, územní odbor Karviná, IDDS: spdaive

Krajské ředitelství policie Moravskoslezského kraje, Územní odbor Karviná, dopravní inspektorát, IDDS: n5hai7v

Magistrát města Karviné, Odbor stavební a životního prostředí, oddělení životního prostředí, z hlediska zákona o odpadech, IDDS: es5bv8q

Magistrát města Karviné, Odbor stavební a životního prostředí, úřad územního plánování, IDDS: es5bv8q

Magistrát města Karviné, Odbor školství a rozvoje, silniční správní úřad, IDDS: es5bv8q

Magistrát města Karviné, Odbor stavební a životního prostředí, oddělení životního prostředí, z hlediska zákona o vodách, IDDS: es5bv8q

Toto rozhodnutí musí být vyvěšeno na úřední desce po dobu 15 dnů.

Tato písemnost se účastníkům řízení podle ustanovení § 94k písm. e) s použitím § 94m odst. 2 stavebního zákona doručuje veřejnou vyhláškou s použitím § 25 odst. 2 správního řádu tak, že se vyvěsí na úřední desce správního orgánu, který písemnost doručuje, tj. na úřední desce Magistrátu města Karviné. Písemnost se zveřejní též způsobem umožňujícím dálkový přístup. Patnáctým dnem po vyvěšení na úřední desce Magistrátu města Karviné a zveřejněním na webových stránkách statutárního města Karviná, elektronické desce Magistrátu města Karviné, se písemnost účastníkům řízení podle ustanovení § 94k písm. e) stavebního zákona považuje za doručenou.



MAGISTRÁT MĚSTA KARVINÉ
Odbor stavební a životního prostředí
vodoprávní úřad

VÁŠ DOPIS ZN.:

ZE DNE:

ČÍSLO JEDNACÍ: SMK/190770/2018
SPISOVÁ ZNAČKA: SMK/187681/2018/OSŽP/MI

VYŘIZUJE: Ivana Mlynářová
TEL.: 596 387 453
E-MAIL: epodatelna@karvina.cz

LISTŮ/PŘÍLOH: 2/0
DATUM: 13.12.2018

statutární město Karviná
Fryštátská 72/1
733 24 Karviná - Fryštát

které zastupuje
ATELIÉR ESO spol. s r.o.
Karla Hynka Máchy 5203/33
722 00 Ostrava - Třebovice

ZÁVAZNÉ STANOVISKO
SOUHLAS

Závazná část

Magistrát města Karviné, Odbor stavební a životního prostředí, jako příslušný vodoprávní úřad podle ustanovení § 104 odst. 2 písm. c) a § 106 odst. 1 zákona č. 254/2001 Sb., o vodách a o změně některých zákonů (vodní zákon), ve znění pozdějších předpisů (dále jen „vodní zákon“), s použitím § 136 odst. 1 písm. b) zákona č. 500/2004 Sb., správní řád, ve znění pozdějších předpisů (dále jen „správní řád“), kterou dne 07.12.2018 podalo **statutární město Karviná, IČO 002 97 534, Fryštátská 72/1, 733 24 Karviná - Fryštát**, které zastupuje společnost ATELIÉR ESO spol. s r.o., IČO 476 80 091, Karla Hynka Máchy 5203/33, 722 00 Ostrava - Třebovice (dále jen „žadatel“),

vydává souhlas

podle ustanovení § 17 odst. 1 písm. a) vodního zákona, s použitím ustanovení § 149 odst. 2 správního řádu k provedení stavby uváděné pod názvem „**Stavební úpravy ulice Svatopluka Čecha v Karviné – Fryštátě II. etapa**“, na pozemcích parcelní čísla 3994/1, 4156, 4155, 4152/1, 3630/5, 3631/2 a 3631/1 vše v katastrálním území Karviná-město, v části města Nové Město, v obci Karviná (dále jen „stavby“). Pozemek parcelní číslo 3631/2 v katastrálním území Karviná-město je pozemkem, na kterém se nachází koryto vodního toku Mlýnka v Karviné.

Místo záměru:

pozemek parcelní číslo	3631/2
katastrální území	Karviná-město
obec	Karviná
kraj	Moravskoslezský
číslo hydrologického pořadí	2-03-03-065
hydrogeologický rajon	2262 – Ostravská pánev – karvinská část
vodní tok	Mlýnka v Karviné (dále jen „vodní tok“)
IDVT	10101579
ř.km vodního toku	3,3250
Orientační určení polohy záměru	X = 1100443,12 Y = 452677,83 (určené v souřadnicovém systému S-JTSK)

MMKASS08588698



jednoznačný identifikátor dokumentu

■ STATUTÁRNÍ MĚSTO KARVINÁ ■ Magistrát města Karviné | Adresa sídla: Fryštátská 72/1, 733 24 Karviná-Fryštát
Adresa pro osobní kontakt: K. Šlívký 618/11, 733 24 Karviná Fryštát | IČO: 00297534 | DIČ: CZ00297534
Telefon: 596 387 111 | Fax: 596 387 264 | E-mail: epodatelna@karvina.cz | Datová schránka: es5bv8q | Web: www.karvina.cz

Provedením záměru nedojde ke zhoršení stavu vodního útvaru povrchových ani podzemních vod a nebude mít za následek nedosažení dobrého stavu/potenciálu vod. Vodoprávní úřad považuje předmětný záměr za přípustný a v souladu s ustanovením § 17 odst. 2 vodního zákona stanovuje pro investora k provedení staveb tyto podmínky.

1. Při provádění staveb zhotovitelem, nesmí dojít ke znečištění podzemních a povrchových vod a poškození koryta vodního toku a musí být zajištěno plynulé a bezpečné plnění všech funkcí vodního toku. V případě, že dojde k jeho poškození, bude tato skutečnost neprodleně oznámena statutárnímu městu Karviná.
2. V případě znečištění vodního toku závadnými látkami, bude okamžitě provedeno opatření k jejich likvidaci.
3. Při provádění staveb budou odpady shromažďovány ve vhodných shromažďovacích prostředcích, aby nedošlo ke kontaminaci podzemních a povrchových vod a zhoršení průtoku ve vodním toku, a budou odstraněny dle platné legislativy.
4. Na pozemcích parcelní čísla 3631/2 a 3631/1, oba v katastrálním území Karviná-město, nebude skladován žádný stavební (odplavitelný) materiál, stavební technika a jiné předměty, které by bránily plynulému odtoku vod v případě povodně.

Dále vodoprávní úřad souhlasí s umístěním a provedením dvou zasakovacích zařízení dešťových vod odváděných z komunikace - vsakovací jámy o ploše 26 m², hloubce 3,5 m se štěrkovou výplní granulace 16/32 mm do hloubky 0,5 m pod terén a vsakovací jámy o ploše 7 m², hloubce 3,5 m se štěrkovou výplní granulace 16/32 mm do hloubky 0,5 m pod terén, na pozemcích parcelní čísla 3631/2 a 4155 oba v katastrálním území Karviná-město, v části města Nové - Město, v obci Karviná, které jsou součástí stavby, a kterými jsou dotčeny zájmy chráněné vodním zákonem, bez stanovení dalších podmínek k jejich provedení.

Ostatními stavbami zájmy chráněné vodním zákonem dotčeny nejsou.

Na základě tohoto souhlasu, který je závazným stanoviskem, a za splnění stanovených podmínek lze stavy provést.

Odůvodnění

Magistrát města Karviné, Odbor stavební a životního prostředí, jako příslušný vodoprávní úřad, obdržel dne 07.12.2018 žádost o vydání souhlasu podle ustanovení § 17 odst. 1 písm. a) vodního zákona k provedení stavby. Pozemek parcelní číslo 3631/2 v katastrálním území Karviná-město je pozemkem, na kterém se nachází koryto vodního toku Mlýnka v Karviné.

Žádost o udělení souhlasu podle ustanovení § 17 odst. 1, písm. a) obsahuje předepsané náležitosti podle ustanovení § 16 vyhlášky č.183/2018 Sb., o náležitostech rozhodnutí a dalších opatření vodoprávního úřadu a o dokladech předkládaných vodoprávnímu úřadu, ve znění pozdějších předpisů (dále jen „vyhláška“).

Podkladem pro vydání závazného stanoviska byly tyto doklady:

- stanovisko správce povodí, společnosti Povodí Odry, státní podnik, ze dne 31.10.2018 pod zn. POD/15989/2018/923/2/831.07 k provedení staveb bez stanovení podmínek;
- Projektová dokumentace pod názvem „Stavební úpravy ulice Svatopluka Čecha v Karviné – Fryštátě II. etapa“;
- Posouzení hydrogeologických poměrů k možnosti zasakování srážkové vody na pozemcích parcelní čísla 3631/2 a 4155, oba v katastrálním území Karviná-město, v části města Nové Město, v obci Karviná, které vypracoval Ing. Jiří Dvorský, č. 1916/2004 v oboru hydrogeologie v listopadu 2018.

Vodoprávní úřad při vydávání závazného stanoviska chrání zájmy podle vodního zákona, kterými jsou mimo jiné i cíle ochrany vod stanovené v § 23a a v plánech povodí. Vodoprávní úřad tedy posuzoval možnost zhoršení stavu záměrem dotčeného vodního útvaru povrchových a podzemních vod.

Záměr je navržen v povodí vodního útvaru HOD_0840 „Olše od státní hranice po tok Petrůvka“. Ekologický potenciál tohoto útvaru byl vyhodnocen jako střední. U vodního útvaru se dále předpokládá nedosažení dobrého chemického stavu. Celkový stav tohoto útvaru byl vyhodnocen jako nevyhovující.

Z hlediska zájmů daných platným Národním plánem povodí Odry, Plánem pro zvládání povodňových rizik v povodí Odry a Plánem dílčího povodí Horní Odry (ustanovení § 24 až § 26 vodního zákona) je uvedený záměr možný, protože lze předpokládat, že záměrem nedojde ke zhoršení chemického stavu a ekologického potenciálu dotčených útvarů povrchových vod a chemického stavu a kvantitativního stavu útvaru podzemních vod, a že nebude znemožněno dosažení jejich dobrého potenciálu.

V zájmovém území nejsou navržena žádná opatření za účelem dosažení dobrého potenciálu vod. Uvedený záměr je možný, protože provedením staveb nedojde ke zhoršení stavu vodního útvaru a lze přepokládat, že jejich provedení nebude mít za následek nedosažení dobrého stavu/potenciálu vod.

Vodoprávní úřad posoudil předmětnou žádost na základě předložených dokladů, vzal v úvahu stanovisko správce povodí, společnosti Povodí Odry, státní podnik, ze dne 31.10.2018 pod zn. POD/15989/2018/923/2/831.07, který posoudil vliv předmětného záměru na stav a potenciál útvarů povrchových vod a na stav útvarů podzemních vod podle „Metodického pokynu k posouzení možnosti vlivu záměru na stav dotčených vodních útvarů, MZE a MŽP, 02/2018“, a který souhlasil s provedením stavby bez stanovení podmínek

Vodoprávní úřad zvážil riziko ohrožení a možnost ovlivnění vodních poměrů v předmětné lokalitě, a na základě výše uvedeného stanovil pro provedení staveb podmínku č. 1 a 2 v závazné části tohoto rozhodnutí.

Podmínky tohoto závazného stanoviska k provedení staveb byly stanoveny v souladu s ustanovením § 1 odst. 1 vodního zákona za účelem chránit povrchové a podzemní vody, zachovat jejich kvalitu a zajistit bezpečnost vodních děl. Vodoprávní úřad po vyhodnocení žádosti dospěl k názoru, že za splnění výše stanovených podmínek, lze vydat souhlas s provedením stavby.

Poučení

Tento souhlas, který je závazným stanoviskem, není samostatným rozhodnutím ve správním řízení ve smyslu § 67 odst. 1 správního řádu, ale úkon učiněný dotčeným správním orgánem na základě zákona, tj. proti tomuto závaznému stanovisku nelze podat samostatně odvolání. Odvolání proti obsahu tohoto závazného stanoviska lze podat až v rámci řádného opravného prostředku, tj. odvolání proti rozhodnutí příslušného orgánu státní správy (obecný stavební úřad), pro jehož výrokovou část je obsah závazného stanoviska závazný (§ 149 odst. 1 a § 81 odst. 1 správního řádu).

Toto stanovisko nenahrazuje stavební povolení či jiné opatření vydané příslušným obecným stavebním úřadem, pro který je dle ustanovení § 17 odst. 3 vodního zákona tento souhlas závazný.

Ivana Mlynářová
oprávněná úřední osoba
služební číslo 1826

Obdrží (doručenka):
ATELIÉR ESO spol. s r.o., IDDS: uwjnxff



VÝPIS Z KATASTRU NEMOVITOSTÍ

prokazující stav evidovaný k datu 20.11.2018 10:55:02

Vyhotoveno bezúplatně dálkovým přístupem pro účel: Správa majetku, č.j.: — pro Město Karviná

Okres: CZ0803 Karviná

Obec: 598917 Karviná

Kat.území: 663824 Karviná-město

List vlastnictví: 10001

V kat. území jsou pozemky vedeny v jedné číselné řadě

A Vlastník, jiný oprávněný	Identifikátor	Podíl
Vlastnické právo		
Statutární město Karviná, Fryštátská 72/1, Fryštát, 73301 Karviná	00297534	

ČÁSTEČNÝ VÝPIS

B Nemovitosti

Pozemky Parcela	Výměra [m2]	Druh pozemku	Způsob využití	Způsob ochrany
3630/5	294	ostatní plocha	ostatní komunikace	
3631/1	708	orná půda		zemědělský půdní fond
3631/2	614	ostatní plocha	ostatní komunikace	
3994/1	7859	ostatní plocha	silnice	
4152/1	75	ostatní plocha	ostatní komunikace	
4155	589	ostatní plocha	manipulační plocha	
4156	1479	ostatní plocha	silnice	

B1 Věcná práva sloužící ve prospěch nemovitostí v části B - Bez zápisu

C Věcná práva zatěžující nemovitosti v části B včetně souvisejících údajů

Typ vztahu

o Věcné břemeno vedení

inženýrské sítě - elektrická přípojka, právo chůze
a jízdy v souvislosti s provozováním, údržbou, kontrolou,
prováděním oprav a snesením stavby

Oprávnění pro

Parcela: 3638/6, Parcela: 3641/1

Povinnost k

Parcela: 3631/1

Listina Smlouva o zřízení věcného břemene - úplatná ze dne 24.09.2004. Právní účinky
vkladu práva ke dni 05.10.2004.

V-2927/2004-803

Pořadí k datu podle právní úpravy účinné v době vzniku práva

o Věcné břemeno vedení

optické sítě

právo vstupu a vjezdu za účelem provádění údržby, oprav, změn nebo odstraňování havárií
a likvidace optické sítě
(k části pozemku dle GP 4613-26/2010)

Oprávnění pro

T-Mobile Czech Republic a.s., Tomíčková 2144/1, Chodov,
14800 Praha 4, RČ/IČO: 64949681

Povinnost k

Parcela: 3994/1

Listina Smlouva o zřízení věcného břemene - úplatná ze dne 10.05.2011. Právní účinky

Nemovitosti jsou v územním obvodu, ve kterém vykonává státní správu katastru nemovitostí ČR

Katastrální úřad pro Moravskoslezský kraj, Katastrální pracoviště Karviná, kód: 803.

VÝPIS Z KATASTRU NEMOVITOSTÍ

prokazující stav evidovaný k datu 20.11.2018 10:55:02

Okres: CZ0803 Karviná

Obec: 598917 Karviná

Kat.území: 663824 Karviná-město

List vlastnictví: 10001

V kat. území jsou pozemky vedeny v jedné číselné řadě

Typ vztahu

vkladu práva ke dni 22.06.2011.

V-2669/2011-803

Pořadí k datu podle právní úpravy účinné v době vzniku práva

o Věcné břemeno vedení

- kabelové přípojky
- právo vstupu a vjezdu za účelem provádění údržby, oprav, změn nebo odstraňování a likvidace stavby.

(k části pozemku dle G.P. 4755-131/2011)

Oprávnění pro

ČEZ Distribuce, a. s., Teplická 874/8, Děčín IV-
Podmokly, 40502 Děčín, RČ/IČO: 24729035

Povinnost k

Parcela: 4155

Listina Smlouva o zřízení věcného břemene - úplatná ze dne 25.10.2011. Právní účinky vkladu práva ke dni 06.12.2011.

V-5501/2011-803

Pořadí k datu podle právní úpravy účinné v době vzniku práva

o Věcné břemeno vedení

- podzemní kabelové přípojky
 - právo vstupu a vjezdu za účelem provádění údržby, oprav, změn nebo odstraňování havárií a likvidace kabelové přípojky
- (k části pozemku dle G.P.4815-829/2011)

Oprávnění pro

ČEZ Distribuce, a. s., Teplická 874/8, Děčín IV-
Podmokly, 40502 Děčín, RČ/IČO: 24729035

Povinnost k

Parcela: 3994/1

Listina Smlouva o zřízení věcného břemene - úplatná ze dne 27.02.2012. Právní účinky vkladu práva ke dni 23.03.2012.

V-1183/2012-803

Pořadí k datu podle právní úpravy účinné v době vzniku práva

o Věcné břemeno (podle listiny)

- umístit a provozovat optické kabely
 - právo vstupu a vjezdu za účelem umístění, provádění údržby, oprav, změn nebo odstraňování havárií a likvidace kabelů
- (k části pozemku dle G.P. 4613-26/2010)

Oprávnění pro

ČD - Telematika a.s., Pernerova 2819/2a, Žižkov, 13000
Praha 3, RČ/IČO: 61459445

Povinnost k

Parcela: 3994/1

Listina Smlouva o zřízení věcného břemene - úplatná ze dne 12.07.2012. Právní účinky vkladu práva ke dni 16.08.2012.

V-3523/2012-803

Pořadí k datu podle právní úpravy účinné v době vzniku práva

o Věcné břemeno (podle listiny)

- právo umístit, vést a provozovat přeložku plynu STL včetně příslušenství

VÝPIS Z KATASTRU NEMOVITOSTÍ

prokazující stav evidovaný k datu 20.11.2018 10:55:02

Okres: CZ0803 Karviná

Obec: 598917 Karviná

Kat.území: 663824 Karviná-město

List vlastnictví: 10001

V kat. území jsou pozemky vedeny v jedné číselné řadě

Typ vztahu

- právo vstupu a vjezdu za účelem provozování stavby, provádění údržby, oprav, změn, příp.rekonstrukce nebo odstraňování přeložky plynu STL
(k části pozemku dle GP 4536-83/2010 B)

Oprávnění pro

GasNet, s.r.o., Klíšská 940/96, Klíše, 40001 Ústí nad Labem, RČ/IČO: 27295567

Povinnost k

Parcela: 4155, Parcela: 4156

Listina Smlouva o zřízení věcného břemene - úplatná ze dne 08.03.2011. Právní účinky vkladu práva ke dni 31.03.2011.

V-1286/2011-803

Listina Výpis z obchodního rejstříku prokazující sloučení obchodních společností ke dni 1.11.2013 vedený Krajským soudem v Ústí nad Labem oddíl C, vložka 23083.

Z-11589/2013-803

Pořadí k datu podle právní úpravy účinné v době vzniku práva

o Věcné břemeno vedení

- vodovodní přípojky
- právo vstupu a vjezdu za účelem provádění údržby, oprav nebo odstraňování přípojky
(k části pozemku dle G.P. 5105-56/2013)

Oprávnění pro

Parcela: 3633/1

Povinnost k

Parcela: 3631/1

Listina Smlouva o zřízení věcného břemene - úplatná ze dne 11.12.2013. Právní účinky vkladu práva ke dni 19.12.2013.

V-5455/2013-803

Pořadí k datu podle právní úpravy účinné v době vzniku práva

o Věcné břemeno (podle listiny)

- právo vedení, provozování a udržování vodovodní přípojky včetně příslušenství
- právo vstupu a vjezdu za účelem provádění údržby, oprav nebo odstraňování vodovodní přípojky
(k části pozemku dle GP 5279-44b/2014)

Oprávnění pro

Parcela: 815/13, Parcela: 815/17

Povinnost k

Parcela: 3994/1

Listina Smlouva o zřízení věcného břemene - úplatná č.MMK/SML/17/2014-2015/1 ze dne 20.01.2015. Právní účinky zápisu ke dni 27.01.2015. Zápis proveden dne 18.02.2015.

V-542/2015-803

Pořadí k 27.01.2015 10:55

o Věcné břemeno (podle listiny)

- právo umístění stavby zpevněné plochy
- právo vstupu a vjezdu
(k části pozemku dle GP 5279-44a/2014)

Oprávnění pro

Parcela: 815/13, Parcela: 815/17

Povinnost k

Nemovitosti jsou v územním obvodu, ve kterém vykonává státní správu katastru nemovitostí ČR
Katastrální úřad pro Moravskoslezský kraj, Katastrální pracoviště Karviná, kód: 803.

VÝPIS Z KATASTRU NEMOVITOSTÍ

prokazující stav evidovaný k datu 20.11.2018 10:55:02

Okres: CZ0803 Karviná

Obec: 598917 Karviná

Kat.území: 663824 Karviná-město

List vlastnictví: 10001

V kat. území jsou pozemky vedeny v jedné číselné řadě

Typ vztahu

Povinnost k

Parcela: 3994/1

Listina Smlouva o zřízení věcného břemene - úplatná č.MMK/SML/17/2014-2015/1 ze dne 20.01.2015. Právní účinky zápisu ke dni 27.01.2015. Zápis proveden dne 18.02.2015.

V-542/2015-803

Pořadí k 27.01.2015 10:55

o Věcné břemeno (podle listiny)

- právo vedení, provozování a udržování vodovodní přípojky včetně příslušenství
- právo vstupu a vjezdu za účelem provádění údržby, oprav nebo odstraňování vodovodní přípojky

(k části pozemku dle GP 5355-21/2015)

Oprávnění pro

Parcela: 3634/1, Parcela: 3634/5, Parcela: 3634/6

Povinnost k

Parcela: 3631/1

Listina Smlouva o zřízení věcného břemene - úplatná č.MMK/SML/679/2015/50 ze dne 16.09.2015. Právní účinky zápisu ke dni 17.09.2015. Zápis proveden dne 08.10.2015.

V-6502/2015-803

Pořadí k 17.09.2015 09:34

o Věcné břemeno (podle listiny)

- právo vedení, provozování a udržování přípojky vody
- právo vstupu a vjezdu za účelem provádění údržby, oprav nebo odstraňování přípojky vody

(k části pozemku dle GP 5413-170/2015)

Oprávnění pro

Parcela: 3635/1, Parcela: 3636/3

Povinnost k

Parcela: 3631/1

Listina Smlouva o zřízení věcného břemene - úplatná, č.MMK/SML/74/2016/9 ze dne 09.03.2016. Právní účinky zápisu ke dni 29.03.2016. Zápis proveden dne 19.04.2016.

V-1768/2016-803

Pořadí k 29.03.2016 11:02

o Věcné břemeno (podle listiny)

- právo vedení, provozování a udržování kanalizačního řadu včetně čističky odpadních vod
- právo vstupu a vjezdu za účelem provádění údržby, oprav nebo odstraňování kanalizačního řadu a čističky

(k části pozemku dle GP 5294-3/2015)

Oprávnění pro

Parcela: 3635/1, Parcela: 3636/3

Povinnost k

Parcela: 3631/1, Parcela: 3631/2

Listina Smlouva o zřízení věcného břemene - úplatná, č.MMK/SML/74/2016/9 ze dne 09.03.2016. Právní účinky zápisu ke dni 29.03.2016. Zápis proveden dne 19.04.2016.

V-1768/2016-803

Nemovitosti jsou v územním obvodu, ve kterém vykonává státní správu katastru nemovitostí ČR Katastrální úřad pro Moravskoslezský kraj, Katastrální pracoviště Karviná, kód: 803.

VÝPIS Z KATASTRU NEMOVITOSTÍ

prokazující stav evidovaný k datu 20.11.2018 10:55:02

Okres: CZ0803 Karviná

Obec: 598917 Karviná

Kat.území: 663824 Karviná-město

List vlastnictví: 10001

V kat. území jsou pozemky vedeny v jedné číselné řadě

Typ vztahu

Pořadí k 29.03.2016 11:02

o Věcné břemeno (podle listiny)

- právo vedení, provozování a udržování přípojky plynu
 - právo vstupu a vjezdu za účelem provádění údržby, oprav nebo odstraňování přípojky plynu
- (k části pozemku dle GP 5407-164/2015)

Oprávnění pro

Parcela: 3635/1, Parcela: 3636/3

Povinnost k

Parcela: 3631/1

Listina Smlouva o zřízení věcného břemene - úplatná, č.MMK/SML/74/2016/9 ze dne 09.03.2016. Právní účinky zápisu ke dni 29.03.2016. Zápis proveden dne 19.04.2016.

V-1768/2016-803

Pořadí k 29.03.2016 11:02

o Věcné břemeno (podle listiny)

- právo umístění zpevněné plochy
 - právo vstupu a vjezdu
- (k části pozemku dle GP 5536-169/2016)

Oprávnění pro

Dubau Stav s.r.o., Sportovní 898/4, Nové Město, 73506
Karviná, RČ/IČO: 25880497

Povinnost k

Parcela: 3994/1

Listina Smlouva o zřízení věcného břemene - úplatná č.MMK/SML/87/2017 (SB 13/2017) ze dne 14.02.2017. Právní účinky zápisu ke dni 09.03.2017. Zápis proveden dne 30.03.2017.

V-1365/2017-803

Pořadí k 09.03.2017 09:03

o Věcné břemeno (podle listiny)

- právo vedení, provozování a udržování vodovodního řadu včetně příslušenství
 - právo vstupu a vjezdu za účelem provádění údržby, oprav nebo vodovodního řadu
- (k části pozemku dle GP 5537-170/2016-B)

Oprávnění pro

Dubau Stav s.r.o., Sportovní 898/4, Nové Město, 73506
Karviná, RČ/IČO: 25880497

Povinnost k

Parcela: 3994/1

Listina Smlouva o zřízení věcného břemene - úplatná č.MMK/SML/87/2017 (SB 13/2017) ze dne 14.02.2017. Právní účinky zápisu ke dni 09.03.2017. Zápis proveden dne 30.03.2017.

V-1365/2017-803

Pořadí k 09.03.2017 09:03

D Poznámky a další obdobné údaje

VÝPIS Z KATASTRU NEMOVITOSTÍ

prokazující stav evidovaný k datu 20.11.2018 10:55:02

Okres: CZ0803 Karviná

Obec: 598917 Karviná

Kat.území: 663824 Karviná-město

List vlastnictví: 10001

V kat. území jsou pozemky vedeny v jedné číselné řadě



Typ vztahu

o Změna výměr obnovou operátu

Povinnost k

Parcela: 3630/5, Parcela: 3631/1, Parcela: 3631/2, Parcela: 3994/1, Parcela: 4152/1, Parcela: 4155, Parcela: 4156

Plomby a upozornění - Bez zápisu

E Nabývací tituly a jiné podklady zápisu

Listina

o Vznik práva ze zákona zákon č. 172/1991 § 1.

POLVZ:605/1991

Z-100605/1991-803

Pro: Statutární město Karviná, Fryštátská 72/1, Fryštát, 73301
Karviná

RČ/IČO: 00297534

o Vznik práva ze zákona zákon č. 172/1991 § 1.

POLVZ:578/1992

Z-100578/1992-803

Pro: Statutární město Karviná, Fryštátská 72/1, Fryštát, 73301
Karviná

RČ/IČO: 00297534

F Vztah bonitovaných půdně ekologických jednotek (BPEJ) k parcelám

Parcela	BPEJ	Výměra [m2]
3631/1	65600	708

Pokud je výměra bonitních dílů parcel menší než výměra parcely, zbytek parcely není bonitován

Nemovitosti jsou v územním obvodu, ve kterém vykonává státní správu katastru nemovitostí ČR:
Katastrální úřad pro Moravskoslezský kraj, Katastrální pracoviště Karviná, kód: 803.

Vyhotovil:
Český úřad zeměměřický a katastrální - SCD

Vyhotoveno: 20.11.2018 11:17:59

Ověřuji pod pořadovým číslem KNK620180041
že tato listina, která vznikla převedením výstupu
z informačního systému veřejné správy z elektronické
podoby do podoby listinné, skládající se z 3 listů, 6 stran
odpovídá výstupu z informačního systému veřejné
správy v elektronické podobě a je výpisem
částecným-úplným.


V Karvině dne

Podpis

[Handwritten signature]

Razítko





KRAJSKÝ ÚŘAD

MORAVSKOSLEZSKÝ KRAJ

Odbor životního prostředí a zemědělství

28. října 117, 702 18 Ostrava



Váš dopis zn.:

Ze dne: 10. 10. 2018
Čj: MSK 147741/2018
Sp. zn.: ŽPZ/30508/2018/Šan
250.4 S5
Vyřizuje: Ing. Naděžda Šancerová
Telefon: 595 622 597
Fax: 595 622 396
E-mail: posta@msk.cz
Datum: 2018-10-22

ATELIÉR ESO spol. s r.o.
Karla Hynka Máchy 5203/33
722 00 Ostrava-Třebovice

Sdělení k žádosti o závazné stanovisko k umístění stavby v chráněném ložiskovém území podle § 19 horního zákona

Krajský úřad Moravskoslezského kraje, odbor životního prostředí a zemědělství (dále jen „krajský úřad“), jako příslušný správní orgán podle § 29 odst. 1 zákona č. 129/2000 Sb., o krajích (krajské zřízení), ve znění pozdějších předpisů, obdržel dne 19. 10. 2018 žádost žadatele: Statutární město Karviná, IČO: 00297534, se sídlem Fryštátská 72/1, 733 24 Karviná-Fryštát, zastoupen na základě plné moci společností ATELIÉR ESO spol. s r.o., IČO: 47680091, se sídlem Karla Hynka Máchy 5203/33, 722 00 Ostrava-Třebovice, o vyjádření z hlediska § 19 zákona č. 44/1988 Sb., o ochraně a využití nerostného bohatství (horní zákon), ve znění pozdějších předpisů, k umístění stavby „Úprava ulice Svatopluka Čecha v Karviné-Fryštátě, II. etapa“ na pozemcích parc. č. 3994/1, 4156, 4155, 4152/1, 3630/5, 3631/2, 3631/1 v katastrálním území Karviná-město, obec Karviná.

Z předložených podkladů vyplývá, že se stavba podle „Mapy ložiskové ochrany – Moravskoslezský kraj“, vydané Ministerstvem životního prostředí a Českou geologickou službou-Geofond, nachází v chráněném ložiskovém území (dále jen „CHLÚ“) České části Hornoslezské pánve pro výhradní ložisko černého uhlí. Podle rozhodnutí Ministerstva životního prostředí o změně chráněného ložiskového území české části Hornoslezské pánve, č. j. 984/580/13,47186/ENV ze dne 4. 7. 2013, se stavba nachází na ploše „N“, která je územím mimo vlivy důlní činnosti, kde se nadále nepočítá s exploatací ložisek černého uhlí klasickými metodami (v případě, že by tyto části ložisek byly exploatovány, nepředpokládá se v souvislosti s tím vznik důlních škod deformacemi terénu).

K umístění staveb v předmětných plochách vydal krajský úřad v souladu s výše uvedeným rozhodnutím Ministerstva životního prostředí generální závazné stanovisko, č.j. MSK 4766/2014 ze dne 10. 2. 2014, které je trvale uloženo na místně příslušných stavebních úřadech. Z uvedeného důvodu krajský úřad již nevydává individuální závazné stanovisko k umístění staveb v CHLÚ pro plochy „N“. Povinnost žadatele o vydání územního rozhodnutí doložit stanovisko daná § 19 odst. 2 horního zákona se považuje za předem splněnou.

Ing. Dana Kučová
vedoucí oddělení
hodnocení vlivů na životní prostředí a lesního hospodářství



Doložka konverze na žádost do dokumentu v listinné podobě

Tento dokument v listinné podobě, který vznikl pod pořadovým číslem **112838765-12282-181106084829** převedením z dokumentu obsaženého v datové zprávě, skládajícího se z **1** listů, se shoduje s obsahem dokumentu, jehož převedením vznikl.

Autorizovanou konverzí dokumentu se nepotvrzuje správnost a pravdivost údajů obsažených v dokumentu a jejich soulad s právními předpisy.

Vstupní dokument obsažený v datové zprávě byl podepsán kvalifikovaným elektronickým podpisem a platnost kvalifikovaného elektronického podpisu byla ověřena dne 06.11.2018 v 08:48:36. Kvalifikovaný elektronický podpis byl shledán platným (dokument nebyl změněn) a ověření platnosti kvalifikovaného certifikátu pro elektronický podpis bylo provedeno vůči zveřejněnému seznamu zneplatněných certifikátů vydanému k datu 06.11.2018 05:20:09. Údaje o kvalifikovaném elektronickém podpisu: číslo kvalifikovaného certifikátu pro elektronický podpis **35 F7 B4**, kvalifikovaný certifikát pro elektronický podpis byl vydán kvalifikovaným poskytovatelem služeb vytvářejících důvěru **PostSignum Qualified CA 2, Česká pošta, s.p. [IČ 47114983]** pro podepisující osobu **Ing. Dana Kučová, vedoucí oddělení, Odbor životního prostředí a zemědělství, 2951, Moravskoslezský kraj [IČ 70890692]**. Uznávaný elektronický podpis byl označen platným elektronickým časovým razítkem vydaným kvalifikovaným poskytovatelem služeb vytvářejících důvěru. Platnost elektronického časového razítka byla ověřena dne 06.11.2018 v 08:48:36. Údaje o elektronickém časovém razítku: datum a čas **22.10.2018 15:43:17**, číslo elektronického časového razítka **2D CB E7**, elektronické časové razítko bylo vydáno kvalifikovaným poskytovatelem služeb vytvářejících důvěru **PostSignum Qualified CA 3, Česká pošta, s.p. [IČ 47114983]**.

Vystavil: **Městský obvod Poruba**

Pracoviště: **Městský obvod Poruba - budova A**

V Ostravě-Porubě dne 06.11.2018

Jméno, příjmení a podpis osoby, která autorizovanou konverzi dokumentu provedla:

PETRA MALÍKOVÁ

Otisk úředního razítka:



112838765-12282-181106084829

Poznámka:

Kontrolu této doložky lze provést v centrální evidenci doložek přístupné způsobem umožňujícím dálkový přístup na adrese <https://www.czechpoint.cz/overovacidolozky>.



STATUTÁRNÍ MĚSTO KARVINÁ

Magistrát města Karviné

Odbor komunálních služeb

VÁŠ DOPIS ZN.: Ing. Vrána/Eso/130
ZE DNE: 10.10.2018

ČÍSLO JEDNACÍ: SMK/155424/2018
SPISOVÁ ZNAČKA: SMK/155424/2018/03

VYŘIZUJE: Mgr. Michal Reczek
TELEFON: 596 387 346
E-MAIL: michal.reczek@karvina.cz

LISTŮ/PŘÍLOH: 1/3
DATUM: 19.11.2018

ATELIÉR ESO spol. s r.o.
Karla Hynka Máchy 5203/33
722 00 Ostrava-Třebovice

Vyjádření vlastníka k záměru

Statutární město Karviná, Odbor komunálních služeb Magistrátu města Karviné obdržel Vaši žádost o vydání vyjádření vlastníka k záměru stavby pod názvem „Úprava ulice Svatopluka Čecha v Karviné-Fryštátě, II. etapa“.

Předložená dokumentace řeší rekonstrukci části komunikace na ul. Svatopluka Čecha v Karviné-Fryštátě v úseku od semaforů na vjezdu z křižovatky s ulicemi Bohumínskou, Nádražní a Havířskou po úroveň domu č. p. 545 a části ul. Zahradní v Karviné-Fryštátě v úseku od napojení s ul. Svatopluka Čecha až po prostor rozvětvení ulice u domu č. p. 785 mimo most a jeho nejbližší okolí, který byl již opraven v roce 2016.

Po posouzení Vaší žádosti, statutární město Karviná, Magistrát města Karviné, Odbor komunálních služeb, jako vlastník dotčených pozemků, místních komunikací, dřevin, zeleně, zpevněných ploch, veřejného prostranství a inženýrských sítí, vydává, pro účely řízení vedeného dle zákona č. 183/2006 Sb., o územním plánování a stavebním řádu, ve znění pozdějších předpisů, toto vyjádření k předložené dokumentaci, kterým stanovuje tyto podmínky:

1. Výměnu stávajících dešťových vpustí a osazení nových požadujeme v materiálu plast.
2. Upozorňujeme, že stavbou dojde k dotčení sítí veřejného osvětlení a sítí světelného signalizačního zařízení, viz přiložené situační zákresy.

Stavebník před zahájením stavebních prací zajistí vytyčení sítí veřejného osvětlení a světelného signalizačního zařízení u Technických služeb Karviná, a.s., Bohumínská 1878, 735 06 Karviná-Nové Město (kontaktní osoba p. Hujda, tel. 596 302 130, mob. 602 585 560).

Do projektové dokumentace je nutno zahrnout výměnu indukční smyčky ve vozovce poblíž výjezdu z ul. Sv. Čecha a případně výměnu nebo hloubkové snížení propojení veřejného osvětlení včetně chráničky v daném úseku.

Stavebník při případném poškození sítí veřejného osvětlení nebo světelného signalizačního zařízení je povinen zajistit opravu prostřednictvím Technických služeb Karviná, a.s., a uhradit veškeré náklady s tímto spojené.
3. Požadujeme provést opravy povrchu komplexně v celé délce ulice, tzn. zahrnout do projektů také úsek od semaforů před křižovatkou s ulicemi Nádražní, Havířskou a Bohumínskou až po hranici se silnicí I/67, viz zákres, a na druhém konci úsek přibližně od domu č. p. 731/11 až po hranici se silnicí I/59 (křižovatka s ulicemi Ostravskou a tř. 17. listopadu).
4. V případě změn v projektové dokumentaci požadujeme tyto změny před zapracováním do projektu společně projednat.

MMKASS08514744



jednoznačný identifikátor dokumentu

■ STATUTÁRNÍ MĚSTO KARVINÁ ■ Magistrát města Karviné | Adresa sídla: Fryštátská 72/1, 733 24 Karviná-Fryštát
Adresa pro osobní kontakt: Karola Šliwky 618/11, 733 24 Karviná-Fryštát | IČO: 00297534 | DIČ: CZ00297534
Telefon: 596 387 111 | Fax: 596 387 264 | E-mail: epodatelna@karvina.cz | Datová schránka: es5bv8q | Web: www.karvina.cz

**Toto vyjádření vlastníka k záměru nenahrazuje povolení nebo rozhodnutí příslušných
správních orgánů potřebných k realizaci stavby.**

Platnost tohoto vyjádření končí dne 19.11.2019

Ing. Jana Maierová
vedoucí odboru

podepsáno elektronicky

Na vědomí: Odbor majetkový



STATUTÁRNÍ MĚSTO KARVINÁ

Magistrát města Karviné

Odbor komunálních služeb

VÁŠ DOPIS ZN.:
ZE DNE:

ČÍSLO JEDNACÍ: SMK/183065/2018
SPISOVÁ ZNAČKA: SMK/155424/2018/04

VYŘÍZUJE: Mgr. Michal Reczek
TELEFON: 596 387 346
E-MAIL: michal.reczek@karvina.cz

LISTŮ/PŘÍLOH: 1/0
DATUM: 28.11.2018

ATELIÉR ESO spol. s r.o.
Karla Hynka Máchy 5203/33
722 00 Ostrava-Třebovice

Změna ve vyjádření vlastníka k záměru

Statutární město Karviná, Odbor komunálních služeb Magistrátu města Karviné na základě jednání se zpracovatelem projektové dokumentace pro stavbu „Úprava ulice Svatopluka Čecha v Karviné-Fryštátě, II. etapa“ upravuje vyjádření č. j. SMK/155424/2018 ze dne 19.11.2018 takto:

Původní znění bodu 3. vyjádření nahrazujeme tímto zněním:

Požadujeme provést opravu povrchu komplexně v celé délce ulice, tzn. zahrnout do projektu také úsek od semaforů před křižovatkou s ulicemi Nádražní, Havířskou a Bohumínskou až po hranici se silnicí I/67, viz zákres.

Ostatní podmínky ve vyjádření zůstávají v platnosti beze změny.

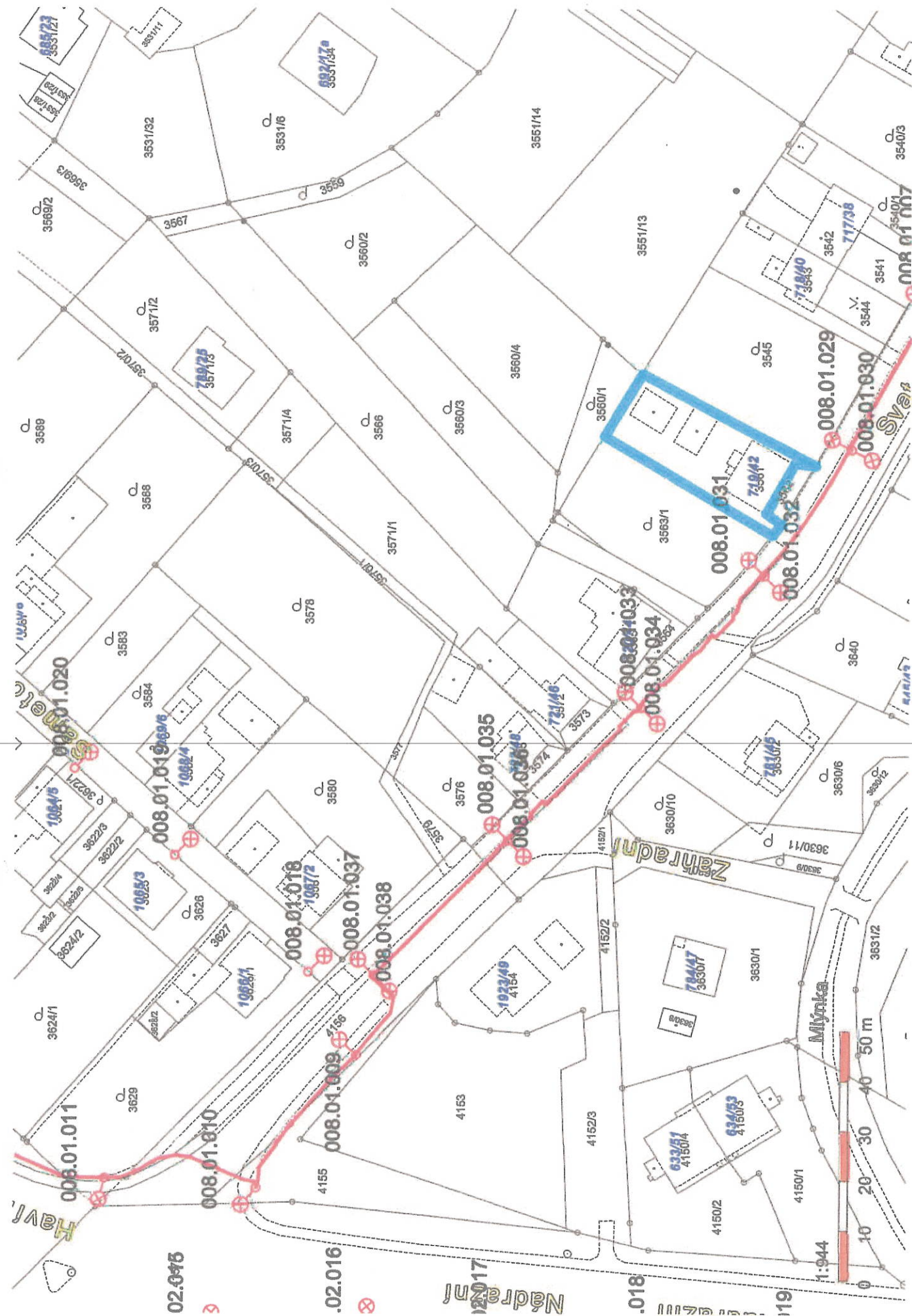
Ing. Jana Maierová
vedoucí odboru

podepsáno elektronicky

Na vědomí: Odbor majetkový



■ STATUTÁRNÍ MĚSTO KARVINÁ ■ Magistrát města Karviné | Adresa sídla: Fryštátská 72/1, 733 24 Karviná-Fryštát
Adresa pro osobní kontakt: Karola Šliwky 618/11, 733 24 Karviná-Fryštát | IČO: 00297534 | DIČ: CZ00297534
Telefon: 596 387 111 | Fax: 596 387 264 | E-mail: epodatelna@karvina.cz | Datová schránka: es5bv8q | Web: www.karvina.cz



VEREJNE OUVĚTLENÍ



MAGISTRÁT MĚSTA KARVINÉ

Odbor stavební a životního prostředí

VÁŠ DOPIS ZN.:

ZE DNE:

19.10.2018

ČÍSLO JEDNACÍ:

SMK/184583/2018

SPISOVÁ ZNAČKA:

SMK/155425/2018OSŽP/De

VYŘIZUJE:

Ing. Kateřina Dendisová

TEL.:

596 387 406

E-MAIL:

epodatelna@karvina.cz

statutární město Karviná

Fryštátská 72/1

733 24 Karviná – Fryštát

které zastupuje

ATELIÉR ESO spol. s r.o.

Karla Hynka Máchy 5203/33

722 00 Ostrava - Třebovice

LISTŮ/PŘÍLOH:

4/0

DATUM:

10.12.2018

KOORDINOVANÉ ZÁVAZNÉ STANOVISKO

Odbor stavební a životního prostředí Magistrátu města Karviné, jako věcně a místně příslušný správní orgán podle § 61 odst. 1 písm. c) zákona č. 128/2000 Sb., o obcích (obecním zřízení), ve smyslu § 136 zákona č. 500/2004 Sb., správní řád, ve znění pozdějších předpisů (dále jen „správní řád“), v souladu s ustanovením § 4 odst. 2 a 7 zákona č. 183/2006 Sb., o územním plánování a stavebním řádu (stavební zákon), ve znění pozdějších předpisů, a podle dále uvedených ustanovení jednotlivých zvláštních zákonů po zkoordinování těchto jednotlivých požadavků na ochranu dotčených veřejných zájmů, které Magistrát města Karviné hájí, podle § 149 správního řádu a přiměřeně též podle § 140 správního řádu **vydává** žadateli, kterým je statutární město Karviná, IČO 002 97 534, Fryštátská 72/1, 733 24 Karviná – Fryštát, které zastupuje společnost ATELIÉR ESO spol. s r.o., IČO 476 80 091, Karla Hynka Máchy 5203/33, 722 00 Ostrava – Třebovice (dále jen „žadatel“), na základě žádosti o koordinované závazné stanovisko podané dne 19.10.2018 a kompletně doplněné technické zprávy ze dne 27.11.2018 pro vydání společného povolení záměru uváděného v projektové dokumentaci pod názvem „**Úprava ulice Svatopluka Čecha v Karviné – Fryštátě II. etapa**“, na pozemcích parcelní čísla 3994/1, 4156, 4155, 4152/1, 3630/5, 3631/2 a 3631/1 vše v katastrálním území Karviná-město, v části města Nové Město, v obci Karviná, toto

koordinované závazné stanovisko.

Stručný popis záměru:

V rámci druhé etapy výstavby se provede úprava zbývající části ulice Sv. Čecha. Bude provedeno osazení nového betonového obrubníku, včetně nové přídlažby, výstavba navrhovaného odvodnění a výstavba vpustí. V konečné fázi je navržena úprava nezpevněných ploch dotčených výstavbou, včetně osetí travním semenem (dále jen „záměr“).

Odbor stavební a životního prostředí Magistrátu města Karviné vydává tato závazná stanoviska z hlediska jednotlivých dílčích zákonů, které hájí:

Z hlediska veřejných zájmů, které hájí Magistrát města Karviné podle § 79 odst. 4 a 6 zákona č. 185/2001 Sb., o odpadech a o změně některých dalších zákonů, ve znění pozdějších předpisů (dále jen „zákon o odpadech“):

MMKASS08560705



jednoznačný identifikátor dokumentu

■ STATUTÁRNÍ MĚSTO KARVINÁ ■ Magistrát města Karviné | Adresa sídla: Fryštátská 72/1, 733 24 Karviná-Fryštát

Adresa pro osobní kontakt: | IČO: 00297534 | DIČ: CZ00297534

Telefon: 596 387 111 | Fax: 596 387 264 | E-mail: epodatelna@karvina.cz | Datová schránka: es5bv8q | Web: www.karvina.cz

ZÁVAZNÉ STANOVISKO**Závazná část**

Magistrát města Karviné, Odbor stavební a životního prostředí, jako věcně a místně příslušný orgán veřejné správy v odpadovém hospodářství (dále jen „správní orgán“) podle ustanovení § 79 odst. 4 a 6 zákona o odpadech a ustanovení § 136 odst. 1 písm. b) zákona č. 500/2004 Sb., správní řád, ve znění pozdějších předpisů (dále jen „správní řád“), na základě žádosti, kterou podalo dne 19.10.2018 statutární město Karviná, IČO 002 97 534, Fryštátská 72/1, 733 24 Karviná – Fryštát, které zastupuje společnost ATELIÉR ESO spol. s r.o., IČO 476 80 091, Karla Hynka Máchy 5203/33, 722 00 Ostrava - Třebovice (dále jen „žadatel“), podle ustanovení § 79 odst. 4 a 5 zákona o odpadech s použitím ustanovení § 149 odst. 2 správního řádu, vydává

závazné stanovisko

a souhlasí s umístěním a povolením výše uvedeného záměru pod názvem „Úprava ulice Svatopluka Čecha v Karviné – Fryštátě II. etapa“.

Odůvodnění:

Správní orgán, jako věcně a místně příslušný orgán veřejné správy v odpadovém hospodářství podle ustanovení § 79 odst. 4 a 6 zákona o odpadech obdržel dne 19.10.2018 žádost o vydání závazného stanoviska podle zákona o odpadech k výše uvedenému záměru, kterou podal žadatel.

Dnem obdržení tohoto podání byl zahájen proces vydání závazného stanoviska, které správní orgán vydává podle ustanovení § 79 odst. 4 a 6 zákona o odpadech k umístění a povolení stavby.

Správní orgán posoudil žádost z hlediska její úplnosti a zjistil, že obsahuje obecné náležitosti podle § 37 odst. 2 správního řádu a přiložené podklady jsou z hlediska zákona o odpadech dostačující a přezkoumatelné.

Podkladem pro vydání závazného stanoviska jsou:

1. Žádost o vydání koordinovaného závazného stanoviska podaná dne 19.10.2018.
2. Projektová dokumentace pro stavbu s názvem „Úprava ulice Svatopluka Čecha v Karviné – Fryštátě II. etapa“.

Správní orgán v souladu s ustanovením § 79 odst. 5 zákona o odpadech posoudil část projektové dokumentace týkající se základní bilance stavby, uvedené v části: B. Souhrnná technická zpráva, bod B.6 ~~Popis vlivů stavby na životní prostředí a jeho ochrana, zpracované v říjnu 2018 společností ATELIÉR ESO spol. s r.o., IČO 476 80 091, Karla Hynka Máchy 5203/33, 722 00 Ostrava - Třebovice,~~ ČKAIT 1102031 a shledal, že je zpracovaná v souladu s povinnostmi vyplývajícími ze zákona o odpadech a prováděcích právních předpisů.

Zpracovatel projektové dokumentace předpokládá, že v rámci stavby vzniknou odpady, zařazené dle vyhlášky č. 93/2016 Sb., o Katalogu odpadů, do skupiny 17 Stavební a demoliční odpady (včetně vytěžené zeminy z kontaminovaných míst). Tyto odpady budou v souladu se zákonem o odpadech předávány oprávněným osobám podle tohoto zákona.

Správní orgán dospěl k závěru, že při stavbě vzniknou odpady, které druhově běžně při stavbách vznikají, a tyto budou předávány k jejich využití nebo odstranění oprávněným osobám. Nepožadoval proto změnu případně doplnění příslušné části projektové dokumentace.

Na základě výše uvedených skutečností správní orgán vydal závazné stanovisko k umístění a povolení stavby.

Poučení

Toto závazné stanovisko není samostatným rozhodnutím ve správním řízení (ve smyslu § 67 odst. 1 správního řádu), ale úkon učiněný dotčeným správním orgánem na základě zákona, tj. proti tomuto závaznému stanovisku nelze podat samostatně odvolání.

Odvolání proti obsahu tohoto závazného stanoviska lze podat až v rámci řádného opravného prostředku, tj. odvolání proti rozhodnutí příslušného orgánu státní správy, pro jehož výrokovou část je obsah závazného stanoviska závazný (§ 149 odst. 1 a § 81 odst. 1 správního řádu).

Vyřizuje: Jadviga Klementová, oprávněná úřední osoba, služební číslo 1357, tel. č. 596 387 493

Z hlediska veřejných zájmů, které hájí Magistrát města Karviné podle § 77 odst. 4 zákona č. 114/1992 Sb., o ochraně přírody a krajiny, ve znění pozdějších předpisů (dále jen „zákon o ochraně přírody a krajiny“):

Závazná část

Magistrát města Karviné, Odbor stavební a životního prostředí, jako věcně a místně příslušný orgán ochrany přírody (dále jen „orgán ochrany přírody“) podle ustanovení § 77 odst. 4 zákona o ochraně přírody a krajiny a ustanovení § 136 odst. 1 písm. b) zákona č. 500/2004 Sb., správní řád, ve znění pozdějších předpisů (dále jen „správní řád“), na základě žádosti ze dne 19.10.2018, kterou podalo statutární město Karviná, IČO 002 97 534, Fryštátská 72/1, 733 24 Karviná – Fryštát, které zastupuje společnost ATELIÉR ESO spol. s r.o., IČO 476 80 091, Karla Hynka Máchy 5203/33, 722 00 Ostrava - Třebovice, podle ustanovení § 65 a ustanovení § 90 odst. 15 zákona o ochraně přírody a krajiny s použitím ustanovení § 149 odst. 2 správního řádu, vydává

závazné stanovisko

pro vydání společného povolení záměru uváděného pod názvem „**Úprava ulice Svatopluka Čecha v Karviné – Fryštátě II. etapa**“, na pozemcích parcelní čísla 3994/1, 4156, 4155, 4152/1, 3630/5, 3631/2 a 3631/1 vše v katastrálním území Karviná-město, v části města Nové Město, v obci Karviná (dále jen „záměr“).

I.

Orgán ochrany přírody souhlasí ve smyslu ustanovení § 4 odst. 2 zákona o ochraně přírody a krajiny s předmětným záměrem, který je situován do bezprostřední blízkosti významného krajinného prvku tj. vodní tok Mlýnka (dále jen „VKP“), který ale nevede k poškození nebo zničení tohoto VKP nebo k ohrožení či oslabení jeho ekologicko-stabilizační funkce.

II.

Orgán ochrany přírody souhlasí ve smyslu ustanovení § 7 zákona o ochraně přírody a krajiny s předmětným záměrem, který se nedotýká žádné dřeviny.

III.

Orgán ochrany přírody souhlasí ve smyslu ustanovení § 12 zákona o ochraně přírody a krajiny s předmětným záměrem, jakožto zásahem, který nesníží nebo nezmění krajinný ráz.

Odůvodnění:

Orgán ochrany přírody a krajiny, jako věcně a místně příslušný orgán podle ustanovení § 77 odst. 4 obdržel dne 19.10.2018 žádost o vydání závazného stanoviska podle zákona o ochraně přírody a krajiny, kterou podal žadatel.

Dnem obdržení tohoto podání byl zahájen proces vydání závazného stanoviska, které orgán ochrany přírody vydává podle ustanovení § 65 a ustanovení § 90 odst. 15 zákona o ochraně přírody a krajiny s použitím ustanovení § 149 odst. 2 správního řádu k umístění a realizaci stavby.

Orgán ochrany přírody posoudil záměr z hledisek, které jsou mu svěřeny dle zákona o ochraně přírody a krajiny za použití ustanovení § 4 odst. 2, ustanovení § 7 a ustanovení § 12 zákona o ochraně přírody a krajiny.

Orgán ochrany přírody a krajiny posoudil žádost z hlediska její úplnosti a zjistil, že obsahuje obecné náležitosti podle § 37 odst. 2 správního řádu a přiložené podklady jsou z hlediska zákona o ochraně přírody a krajiny dostačující a přezkoumatelné.

Orgán ochrany přírody posuzoval tyto podklady:

3. Žádost o vydání koordinovaného závazného stanoviska ze dne 19.10.2018.
4. Projektová dokumentace pro stavbu s názvem „Úprava ulice Svatopluka Čecha v Karviné – Fryštátě II. etapa“.

Předložená dokumentace byla zpracovaná společností ATELIÉR ESO spol. s r.o., IČO 476 80 091, Karla Hynka Máchy 5203/33, 722 00 Ostrava - Třebovice, ČKAIT 1102031, v říjnu 2018.

I.

Orgán ochrany přírody se zabýval otázkou ochrany významných krajinných prvků ve smyslu ustanovení § 4 odst. 2 zákona o ochraně přírody a krajiny a na základě posouzení předložené dokumentace zjistil, že se v dané lokalitě nachází výše uvedený VKP, který se nalézá v bezprostřední blízkosti místa realizace záměru, nicméně nedojde k jeho poškození nebo zničení, které by vedlo k ohrožení či oslabení jeho ekologicko-stabilizační funkce.

II.

Orgán ochrany přírody se ve smyslu ustanovení § 7 a § 8 zákona o ochraně přírody a krajiny zabýval otázkou kácení dřevin a obecnou ochranou dřevin. Z předložené dokumentace vyplývá, že nedojde ke kácení vzrostlých dřevin rostoucích mimo les dle ustanovení § 8 zákona o ochraně přírody a krajiny ani k jejich poškození nebo zničení dle ustanovení § 7 zákona o ochraně přírody a krajiny, neboť se v místě záměru nenacházejí. Z projektové dokumentace rovněž vyplývá, že okolní dřeviny budou chráněny dle normy ČSN 83 9061 – Technologie vegetačních úprav v krajině – Ochrana stromů, porostů a vegetačních ploch při stavebních pracích.

III.

Dále se orgán ochrany přírody ve smyslu ustanovení § 12 zákona o ochraně přírody a krajiny zabýval také otázkou ochrany krajinného rázu. Z projektové dokumentace je zřejmé, že záměr nemůže svým charakterem změnit ani snížit krajinný ráz, tzn. harmonické měřítko krajiny zůstane zachováno, včetně vztahů v krajině.

Poučení

Toto závazné stanovisko není samostatným rozhodnutím ve správním řízení (ve smyslu ustanovení § 67 odst. 1 správního řádu), ale úkon učiněný dotčeným správním orgánem na základě zákona, tj. proti tomuto závaznému stanovisku nelze podat samostatně odvolání.

Odvolání proti obsahu tohoto závazného stanoviska lze podat až v rámci řádného opravného prostředku, tj. odvolání proti rozhodnutí příslušného orgánu státní správy, pro jehož výrokovou část je obsah závazného stanoviska závazný (ustanovení § 149 odst. 1 a ustanovení § 81 odst. 1 správního řádu).

Vyřizuje: Ing. Kateřina Dendisová, oprávněná úřední osoba, služební číslo 527, tel. č. 596 387 406

Z hlediska veřejných zájmů, které hájí Magistrát města Karviné podle § 40 odst. 4 písm. a) a d) a odst. 5 písm. b) zákona č. 13/1997 Sb., o pozemních komunikacích ve znění pozdějších předpisů (dále jen „zákon o pozemních komunikacích“):

Závazné stanovisko

Magistrátu města Karviné, Odboru školství a rozvoje, byla dne 06.11.2018 doručena žádost Magistrátu města Karviné, Odboru stavebního a životního prostředí, Fryštátská 72/1, Karviná-Fryštát, o zaslání závazného stanoviska pro koordinované závazné stanovisko k projektové dokumentaci pro vydání územního rozhodnutí a stavebního povolení pod názvem „**Úprava ulice Svatopluka Čecha v Karviné – Fryštátě II.etapa**“ na pozemcích parc.č.3994/1, 4156, 4155, 4152/1, 3630/5, 3631/2, 3631/1, vše v katastrálním území Karviná - město, část obce Karviná – Nové Město, obec Karviná.

Žadatel:

Statutární město Karviná, IČO: 002 97 534, Fryštátská 72/1, 733 24 Karviná - Fryštát zastoupená na základě plné moci obchodní společností ATELIÉR ESO spol. s r.o., IČO: 476 80 091, Karla Hynka Máchy 5203/33, 722 00 Ostrava - Třebovice

Z předložené dokumentace je zřejmé, že se jedná o stavební úpravy části místní komunikace ul. Svatopluka Čecha. Výstavba odvodnění a dešťových vpustí v rámci stavby bude součástí této stavby a nejedná se o samostatnou inženýrskou síť.

Magistrát města Karviné, Odbor školství a rozvoje, jako dotčený orgán příslušný dle § 136 odst. 1 písm. a) zákona č. 500/2004 Sb., správní řád, ve znění pozdějších předpisů (dále jen „správní řád“), příslušný dle § 40 odst. 4 písm. a) a odst. 5) písm. b) zákona č. 13/1997 Sb., o pozemních komunikacích, ve znění pozdějších předpisů (dále jen „zákon o pozemních komunikacích“) pro silnice II. a III. třídy a účelové

komunikace v obcích Karviná, Dětmárovice, Stonava a Petrovice u Karviné a pro místní a účelové komunikace v obci Karviná:

- Souhlasí s umístěním a prováděním stavby.
- V případě nutnosti částečné nebo úplné uzavírky místní komunikace je zhotovitel povinen, v souladu s § 24 zákona o pozemních komunikacích, požádat příslušný silniční správní úřad (Magistrát města Karviné, Odbor školství a rozvoje) min. 30 dnů před omezením obecného užívání pozemních komunikací o vydání povolení omezení obecného užívání pozemních komunikací uzavírkami a objízďkami. Žádost o výše uvedené povolení bude splňovat podmínky uvedené v § 39 vyhlášky.
- V souladu s § 77 odst. 1 zákona o provozu na pozemních komunikacích zhotovitel v dostatečném časovém předstihu (min. 30 dnů) před úpravou provozu na pozemních komunikacích požádá Magistrát města Karviné, Odbor školství a rozvoje jako příslušný správní úřad, o stanovení přechodné úpravy provozu na pozemních komunikacích.
- V souladu s § 19 zákona o pozemních komunikacích pozemní komunikace použité pro staveništní dopravu budou udržovány v čistém a sjízdném stavu. V případě, že dojde k jejich poškození či znečištění v důsledku realizace stavby, je uživatel, který toto způsobil povinen závady bez průtahů odstranit a pozemní komunikaci uvést do původního stavu.

Odůvodnění:

Silniční správní úřad vycházel při vydání závazného stanoviska ze žádosti žadatele podané dne 19.10.2018 včetně příloh a postoupené Odborem stavebním a životního prostředí Magistrátu města Karviné zdejšímu silničnímu správnímu úřadu s doručením dne 6.11.2018. Při vydávání závazného stanoviska se silniční správní úřad řídil zákonem o pozemních komunikacích.

Poučení :

Toto závazné stanovisko je podkladem pro koordinované závazné stanovisko, není samostatným rozhodnutím ve správním řízení, ale úkonem dotčeného správního orgánu na základě zvláštního zákona. Proti tomuto závaznému stanovisku nelze podat samostatné odvolání. Odvolání proti obsahu závazného stanoviska lze podat v rámci řádného opravného prostředku při odvolání proti rozhodnutí orgánu státní správy, pro jehož výrokovou část je obsah závazného stanoviska závazný.

Vyřizuje: Bc. Jana Újezdská, oprávněná úřední osoba, služební číslo 2828, tel: 596 387 746

Magistrát města Karviné, jako orgán územního plánování podle ustanovení § 6 odst. 1 zákona č. 183/2006 Sb., o územním plánování a stavebním řádu (stavební zákon), ve znění pozdějších předpisů (dále jen "stavební zákon")

ZÁVAZNÉ STANOVISKO orgánu územního plánování

Magistrát města Karviné, Odbor stavební a životního prostředí, jako věcně a místně příslušný orgán územního plánování (dále jen "úřad územního plánování") podle ustanovení § 6 odst. 1 písm. e) stavebního zákona a podle § 136 odst. 1 správního řádu k žádosti o koordinované závazné stanovisko pro záměr uvedený pod názvem „Úprava ulice Svatopluka Čecha v Karviné – Fryštátě II. etapa“, podle ustanovení § 96b odst. 3 stavebního zákona z hlediska souladu s politikou územního rozvoje, s územně plánovací dokumentací a z hlediska uplatňování cílů a úkolů územního plánování s použitím § 149 odst. 2 správního řádu vydává **závazné stanovisko:**

Výše uvedený záměr, umístěný na pozemcích parc. č. 3994/1, 4156, 4155, 4152/1, 3630/5, 3631/2 a 3631/1, vše v katastrálním území Karviná-město,

je přípustný bez stanovení podmínek.

Odůvodnění:

Úřad územního plánování obdržel dne 19.10.2018 žádost o vydání závazného stanoviska k výše uvedenému záměru, kterým je stavební úprava části ulice Svatopluka Čecha.

Podklady pro vydání závazného stanoviska

- projektová dokumentace předmětného záměru
- Politika územního rozvoje České republiky, ve znění Aktualizace č. 1 (dále jen "PÚR")

- Zásady územního rozvoje Moravskoslezského kraje, ve znění Aktualizace č. 1 (dále jen "ZÚR")
- Územní plán Karviné vydaný zastupitelstvem města Karviné dne 23.04.2018 usnesením č. 792, který nabyl účinnosti dne 11.05.2018 (dále jen "ÚP")

Popis lokality:

Území, do kterého je záměr navrhován, se nachází v hustě zastavěné části města Fryštát s převládající funkcí obytnou, v blízkosti křížení místní komunikace a silnice I. třídy.

Úřad územního plánování přezkoumal záměr, zda je přípustný z hlediska souladu s politikou územního rozvoje a územně plánovací dokumentací a z hlediska uplatňování cílů a úkolů územního plánování, či nikoliv, v souladu s ustanovením § 96b odst. 3 stavebního zákona.

Podle PÚR je zájmové území zařazeno do Metropolitní rozvojové oblasti Ostrava OB2 a do Specifické oblasti Karvinsko SOB4 a ze stanovených kritérií a podmínek pro tyto oblasti nevyplývají žádné podmínky pro uvedený záměr. Ostatní obecně stanovené priority v PÚR se na předmětný záměr nevztahují. Z kritérií a podmínek pro rozhodování o změnách v území stanovených ZÚR nevyplývají pro zájmové území, ve kterém je záměr navržen, žádné další podmínky. Úřad územního plánování záměr dále posuzoval z hlediska souladu s platným ÚP.

Podle výkresu I.2 Hlavní výkres ÚP jsou pozemky parc. č. 3994/1, 4156, 4155, 4152/1, 3630/5 a 3631/2 v katastrálním území Karviná-město zařazeny do zastavěného území. Dále jsou pozemky parc. č. 3994/1, 4152/1, 3630/5 a 3631/2 zařazeny do stabilizované plochy veřejných prostranství ozn. OV a pozemky parc. č. 4156 a 4155 do změnové plochy dopravní infrastruktury – silniční doprava ozn. DS, která je součástí zastavitelné plochy ozn. Z176.

V přípustném využití plochy DS jsou uvedeny mimo jiné i stavby a zařízení pozemních komunikací a plochy PV komunikace motoristické, cyklistické a pro pěší. Z hlediska funkčního využití plochy DS a plochy PV je předmětný záměr v souladu s ÚP

Podle výkresu I.4 Výkres veřejně prospěšných staveb, opatření a asanací je na pozemcích parc. č. 4156 a 4155 navržena veřejně prospěšná stavba ozn. DT-Z176 - úpravy komunikace I/67 včetně křižovatek, cyklostezky, kanalizace, čerpací stanice kanalizace.

Předmětný záměr, kterým je stavební úprava části místní komunikace na ul. Svatopluka Čecha, který se okrajově dotýká plochy pro veřejně prospěšnou stavbu ozn. DT-Z176, neznemožní tuto navrženou veřejně prospěšnou stavbu, jelikož se jedná především o úpravu stávající komunikace.

Z výše uvedeného vyplývá, že navržený záměr je v souladu s ÚP.

Na základě přezkoumání podkladů z hlediska ustanovení § 18 a § 19 stavebního zákona úřad územního plánování konstatuje, že umístění navrhovaného záměru respektuje charakter území, tj. jedná pouze o úpravu stávající komunikace, které dopravně obsluhují především plochy určené pro bydlení. Dále umístění záměru v zájmové lokalitě neznemožní využitelnost navazujícího území, tj. nebude znemožněno využití plochy ozn. DT-Z176, tj. plochy pro úpravu komunikace I/67, v souladu s ustanovením § 19 odst. 1 písm. e) stavebního zákona.

Úřad územního plánování dle výše uvedeného shledal záměr přípustným z hlediska souladu s PÚR, ZÚR a ÚP a z hlediska uplatňování cílů a úkolů územního plánování stanovené v ustanovení § 18 a § 19 stavebního zákona.

Poučení

Toto závazné stanovisko není samostatným rozhodnutím ve správním řízení (ve smyslu § 67 odst. 1 správního řádu), ale úkon učiněný dotčeným správním orgánem na základě zákona, tj. proti tomuto závaznému stanovisku nelze podat samostatně odvolání.

Odvolání proti obsahu tohoto závazného stanoviska lze podat až v rámci řádného opravného prostředku, tj. odvolání proti rozhodnutí příslušného orgánu státní správy, pro jehož výrokovou část je obsah závazného stanoviska závazný (§ 149 odst. 1 a § 81 odst. 1 správního řádu).

Závazné stanovisko platí dva roky od jeho vydání.

Platnost závazného stanoviska lze prodloužit, pokud se nezměnily podmínky v území.

Závazné stanovisko nepozbývá platnosti:

a) bylo-li na základě žádosti podané v době jeho platnosti vydáno územní rozhodnutí, společné povolení nebo jiné obdobné rozhodnutí podle jiného zákona a toto rozhodnutí nabylo právní moci,

b) byla-li na základě návrhu veřejnoprávní smlouvy nahrazující územní rozhodnutí nebo společné povolení podaného v době jeho platnosti uzavřena veřejnoprávní smlouva a tato veřejnoprávní smlouva nabyla účinnosti, nebo

c) nabyli-li právních účinků územní souhlas nebo společný územní souhlas a souhlas s provedením ohlášeného stavebního záměru vydaný k oznámení stavebního záměru učiněného v době platnosti závazného stanoviska.

Vyřizuje: Ing. Kateřina Hrubá, oprávněná úřední osoba, služební číslo 3616, tel: 596 387 497

Odůvodnění koordinovaného závazného stanoviska

Odbor stavební a životního prostředí Magistrátu města Karviné, jako věcně a místně příslušný správní orgán, obdržel dne 19.10.2018 žádost o vydání koordinovaného závazného stanoviska pro vydání územního rozhodnutí a stavebního povolení stavby uváděné pod názvem „**Úprava ulice Svatopluka Čecha v Karviné – Fryštátě II. etapa**“, kterou podal žadatel.

Podkladem pro vydání tohoto koordinovaného závazného stanoviska je žadatelem předložená projektová dokumentace pro vydání společného povolení, která byla zpracovaná společností ATELIÉR ESO spol. s r.o., IČO 476 80 091, Karla Hynka Máchy 5203/33, 722 00 Ostrava - Třebovice, ČKAIT 1102031, v říjnu 2018.

Toto koordinované závazné stanovisko zahrnuje požadavky na ochranu všech dotčených veřejných zájmů, které Magistrát města Karviné, ve vztahu k předmětnému záměru hájí a ohledně kterých vydává závazná stanoviska.

Odbor stavební a životního prostředí Magistrátu města Karviné sděluje, že veřejné zájmy, které hájí Magistrát města Karviné:

na úseku životního prostředí z hlediska:

- zákona č. 201/2012 Sb., o ochraně ovzduší, ve znění pozdějších předpisů,
- zákona č. 449/2001 Sb., o myslivosti, ve znění pozdějších předpisů,
- zákona č. 289/1995 Sb., o lesích a změně a doplnění některých zákonů (lesní zákon), ve znění pozdějších předpisů,
- zákona č. 334/1992 Sb., o ochraně zemědělského půdního fondu, ve znění pozdějších předpisů,

na úseku státní památkové péče z hlediska:

- zákona č. 20/1987 Sb., o státní památkové péči, ve znění pozdějších předpisů,

nejsou předmětným záměrem dotčeny.

Poučení:

Proti tomuto koordinovanému závaznému stanovisku nelze podat odvolání. Ve smyslu § 149 odst. 4 správního řádu se proti obsahu tohoto závazného koordinovaného stanoviska lze odvolat jen prostřednictvím odvolání proti konečnému rozhodnutí ve věci, jehož je toto stanovisko podkladem, k příslušnému nadřízenému správnímu orgánu, tj. Krajskému úřadu Moravskoslezského kraje.

Další poučení:

Z hlediska veřejných zájmů, které hájí Magistrát města Karviné podle § 104 odst. 2 písm. c), odst. 9 a § 106 odst. 1 zákona č. 254/2001 Sb., o vodách a o změně některých zákonů (zákon o vodách), ve znění pozdějších předpisů (dále jen „vodní zákon“):

Veřejné zájmy na úseku životního prostředí z hlediska vodního zákona jsou předmětným záměrem dotčeny. Stavba uváděná pod názvem „**Úprava ulice Svatopluka Čecha v Karviné – Fryštátě II. etapa**“, na pozemcích parcelní čísla 3994/1, 4156, 4155, 4152/1, 3630/5, 3631/2 a 3631/1 vše v katastrálním území Karviná-město, v části města Nové Město, v obci Karviná se nachází na pozemku parcelní číslo 3631/2 v katastrálním území Karviná-město, který je pozemkem sousedícím s pozemkem, na kterém se nachází koryto vodního toku Mlýnka v Karviné.

Upozornění:

Žadatel je povinen k provedení stavby požádat příslušný vodoprávní úřad o souhlas dle § 17 odst. 1 písm. a) vodního zákona, kterým se stanoví podmínky k provedení staveb, neboť stavby se částečně nachází na pozemku, který je pozemkem sousedícím s pozemkem, na kterém se nachází koryto vodního

toku Mlýnka v Karviné. V rámci souhlasu bude vodoprávním úřadem posouzeno také zasakovací zařízení dešťových vod, které je součástí stavby.

Žádost je nutné podat na předepsaném formuláři, dle vyhlášky č. 183/2018 Sb., o náležitostech rozhodnutí a dalších opatření vodoprávního úřadu a o dokladech předkládaných vodoprávnímu úřadu, ve znění pozdějších předpisů (dále jen „vyhláška“), který je k dispozici na webových stránkách statutárního města Karviná (www.karvina.cz). K žádosti stavebník doloží doklady podle § 16 vyhlášky. Uvedený souhlas bude podkladem pro řízení vedené u obecního stavebního úřadu, pro který bude v souladu s ustanovením § 17 odst. 3 vodního zákona závazný.

Vyřizuje: Ivana Mlynárová, oprávněná úřední osoba, služební číslo 1826, tel: 596 387 453

Ing. Kateřina Dendisová
oprávněná úřední osoba
služební číslo 527

Obdrží: ATELIÉR ESO spol. s r.o., Karla Hynka Máchy 5203/33, 722 00 Ostrava - Třebovice,
IDDS: uwjnxff



MAGISTRÁT MĚSTA KARVINÉ
Odbor stavební a životního prostředí

07.12.2018
10.12.2018
Kalyžka

VÁŠ DOPIS ZN.:

ZE DNE:

25.10.2018

ČÍSLO JEDNACÍ:

SMK/175579/2018

SPISOVÁ ZNAČKA:

SMK/158748/2018OSŽP/Sk

VYŘIZUJE:

Štefania Skalnická

TEL.:

596 387 449

E-MAIL:

epodatelna@karvina.cz

LISTŮ/PŘÍLOH:

1/0

DATUM:

15.11.2018

Statutární město Karviná
Fryštátská 72/1
733 01 Karviná-Fryštát

které zastupuje

Ing. Helena Bogoczová, MPA
vedoucí Odboru Majetkového
Magistrátu města Karviné
Fryštátská 72/1
733 024 Karviná-Fryštát

ROZHODNUTÍ V POCHYBNOSTECH

Statutární město Karviná, IČO 002 97 534, Fryštátská 72/1, 733 24 Karviná-Fryštát (dále jen „účastník řízení“), které zastupuje Ing. Helena Bogoczová, MPA, vedoucí Odboru majetkového Magistrátu města Karviné, Fryštátská 72/1, 733 24 Karviná-Fryštát, dne 25.10.2018 požádalo o vydání rozhodnutí v pochybnostech o tom, zda pozemek parcelní číslo 3631/1 v katastrálním území Karviná-město, který je minimálně 40 let užíván jako místní komunikace pro přístup a příjezd k přilehlým nemovitostem, je součástí zemědělského půdního fondu, druh pozemku orná půda.

Výroková část

Magistrát města Karviné, Odbor stavební a životního prostředí, jako orgán ochrany zemědělského půdního fondu (dále jen „orgán ochrany zemědělského půdního fondu“), příslušný podle § 13 odst. 1 písm. a) a § 15 písm. a) zákona č. 334/1992 Sb., o ochraně zemědělského půdního fondu, ve znění pozdějších předpisů (dále jen „zákon“), po posouzení žádosti, o vydání rozhodnutí v pochybnostech o tom, zda pozemek parcelní číslo 3631/1 v katastrálním území Karviná-město, v části města Nové Město, je součástí zemědělského půdního fondu **vydává**

rozhodnutí

v pochybnostech podle § 1 odst. 4 zákona o tom, že pozemek parcelní číslo 3631/1 o celkové výměře 708 m² v katastrálním území Karviná-město, v části města Nové Město, v obci Karviná, je druh pozemku ostatní plocha, způsob využití ostatní komunikace.

V tomto druhu pozemku bude, po nabytí právní moci tohoto rozhodnutí, pozemek parcelní číslo 3631/1 v katastrálním území Karviná-město, část města Nové město, obec Karviná, evidován v katastru nemovitostí.

Účastník řízení, na něhož se podle § 27 odst. 1 písm. a) zákona č. 500/2004 Sb., správní řád, ve znění pozdějších předpisů (dále jen „správní řád“), vztahuje rozhodnutí správního orgánu:

statutární město Karviná, IČO 002 97 534, Fryštátská 72/1, 733 24 Karviná-Fryštát

MMKASS08520729



jednoznačný identifikátor dokumentu

■ STATUTÁRNÍ MĚSTO KARVINÁ ■ Magistrát města Karviné | Adresa sídla: Fryštátská 72/1, 733 24 Karviná-Fryštát

Adresa pro osobní kontakt: | IČO: 00297534 | DIČ: CZ00297534

Telefon: 596 387 111 | Fax: 596 387 264 | E-mail: epodatelna@karvina.cz | Datová schránka: es5bv8q | Web: www.karvina.cz

Odůvodnění

Dne 25.10.2018 požádalo statutární město Karviná, IČO 002 97 534, Fryštátská 72/1, 733 24 Karviná-Fryštát (dále jen „účastník řízení“), které zastupuje Ing. Helena Bogoczová, MPA, vedoucí Odboru majetkového Magistrátu města Karviné, Fryštátská 72/1, 733 24 Karviná-Fryštát, o vydání rozhodnutí v pochybnostech o tom, zda pozemek parcelní číslo 3631/1 v katastrálním území Karviná-město je součástí zemědělského půdního fondu.

Uvedeným dnem bylo zahájeno správní řízení.

Při vymezování účastníků řízení podle § 27 správního řádu dospěl orgán ochrany zemědělského půdního fondu k tomu, že toto právo náleží pouze žadateli, který je zároveň vlastníkem pozemku parcelní číslo 3631/1 v katastrálním území Karviná-město. Jiné osoby nemohou být rozhodnutím dotčeny na svých právech nebo povinnostech.

Pozemek parcelní číslo 3631/1 v katastrálním území Karviná-město je veden v katastru nemovitostí, dle listu vlastnictví č. 10001, pro katastrální území Karviná-město, obec Karviná, druh pozemku – orná půda, způsob ochrany zemědělský půdní fond (BPEJ 6500).

Orgánu ochrany zemědělského půdního fondu (dále také „správní orgán“) je z úřední činnosti známo, že pozemek parcelní číslo 3631/1 v katastrálním území Karviná-město, je přibližně 48 let využíván jako místní komunikace pro příjezd a přístup k přilehlým nemovitostem a plynule navazuje na místní komunikaci ul. Zahradní v Karviné-Fryštátě. Pro svou podporu při rozhodování si výše uvedené skutečnosti správní orgán ověřil z údajů, vedených v katastru nemovitostí, kde zjišťoval dobu užívání přilehlých nemovitostí a tím rovněž spojené užívání pozemku parcelní číslo 3631/1 jako přístup a příjezd k přilehlým nemovitostem. Na listu vlastnictví č. 1018 je zapsána listina pro osobní užívání nemovitosti č.p. 785 dne 27.05.1971, na listu vlastnictví č. 428 je zapsána listina pro osobní užívání nemovitosti č.p. 787 dne 15.07.1970.

Při svém rozhodování správní orgán posoudil výše uvedené úřední listiny (výpisy z katastru nemovitostí) v tom ohledu, že pozemek parcelní číslo 3631/1 v katastrálním území Karviná-město sloužil již od roku 1970 jako příjezd a přístup k přilehlým nemovitostem a tudíž je již minimálně 48 let využíván k nezemědělským účelům a nemá charakter zemědělského pozemku.

Při svém rozhodování rovněž správní orgán posoudil, že pozemek parcelní číslo 3631/1 v katastrálním území Karviná-město svým charakterem a způsobem současného využívání neodpovídá kritériím uvedeným, pro druh pozemku orná půda, uvedený v příloze vyhlášky č. 357/2013 Sb., vyhláška o katastru nemovitostí (katastrální vyhláška), a není tedy dle § 1 odst. 2 zákona součástí zemědělského půdního fondu.

Správní orgán v průběhu řízení přezkoumal předloženou žádost z hlediska její úplnosti a zjistil, že obsahuje všechny náležitosti podle § 37 správního řádu. Náležitosti žádosti pro vydání rozhodnutí v pochybnostech podle § 1 odst. 4 zákona v zákoně o ochraně zemědělského půdního fondu ani v jeho prováděcích právních předpisech nejsou výslovně stanoveny. Správní orgán vyhodnotil úplnost žádosti doložením fotodokumentace předmětného pozemku a doložením listů vlastnictví č. 428 a 785, které si správní orgán rovněž ověřil dálkovým přístupem v evidenci katastru nemovitostí. Při svém rozhodování vzal správní orgán rovněž v úvahu údaje známé mu z úřední činnosti a neshledal důvody bránící vydání rozhodnutí a rozhodl, jak je uvedeno ve výroku rozhodnutí, za použití ustanovení právních předpisů ve výroku uvedených.

Správní orgán oznámil, dle § 46 odst. 1 správního řádu, opatřením ze dne 29.10.2018, pod č.j. SMK/160066/2018, zahájení správního řízení účastníkovi řízení a zároveň jej poučil, že je oprávněn, v souladu s ust. § 36 odst. 1 správního řádu, navrhopat důkazy a činit návrhy po celou dobu řízení, až do vydání rozhodnutí a podle § 36 odst. 2 správního řádu v řízení vyjádřit své stanovisko. Zároveň dal účastníkovi řízení možnost, v souladu s ust. § 36 odst. 3 správního řádu, dne 12.11.2018 a 14.11.2018 vyjádřit se k podkladům rozhodnutí. Účastník řízení byl v dostatečném rozsahu poučen, aby z neznalosti právních předpisů neutrpěl v řízení újmu. Účastník řízení svého práva nevyužil.

Podle ustanovení § 69 odst. 2 správního řádu je povinen správní orgán v písemném vyhotovení rozhodnutí uvést jména a příjmení všech účastníků. V daném případě jsou účastníky řízení:

statutární město Karviná.


Poučení o odvolání

Proti tomuto rozhodnutí se lze odvolat do 15 dnů ode dne jeho oznámení ke Krajskému úřadu Moravskoslezského kraje, odboru životního prostředí a zemědělství, podáním u zdejšího správního orgánu (Odboru stavebního a životního prostředí Magistrátu města Karviné).

Odvoláním lze napadnout výrokovou část rozhodnutí, jednotlivý výrok nebo jeho vedlejší ustanovení. Odvolání jen proti odůvodnění rozhodnutí je nepřípustné.

Další poučení

Žadatel provede zápis změny druhu pozemku po nabytí právní moci tohoto rozhodnutí u Katastrálního úřadu pro Moravskoslezský kraj, katastrální pracoviště Karviná.


Štefania Skalnická
oprávněná úřední osoba
služební číslo 2520



Obdrželi:

(účastník řízení)

Ing. Helena Bogoczová, MPA, vedoucí Odboru majetkového Magistrátu města Karviné, Fryštátská 72/1,
733 24 Karviná-Fryštát

Ing. Jiří Dvorský, CSc.

Geologické práce

742 60 Petřvald u Nového Jičína 170

IČ: 111 81 974 DIČ: CZ430107458

Tel.: 556754407, mob.: 731965002

ODBORNÝ HYDROGEOLOGICKÝ POSUDEK

**o možnosti utrácení dešťové vody vsakováním do
podzemí na ulici Zahradní v katastrálním území
663824 Karviná - město.**

Zpracoval:

Dvorský

Ing. Jiří Dvorský, CSc.



Petřvald listopad 2018.

1. Definice posuzované problematiky.

Statutární město Karviná se sídlem magistrátu Fryštátská 72/1, 73324 Karviná - Fryštát hodlá realizovat úpravy ulice Svatopluka Čecha (viz příloha č. 2) V rámci projektu je řešena i problematika utrácení dešťové vody z komunikace.

Projektant navrhuje utrácení dešťové vody v dvou lokalitách:

Lokalita 1: Ulice Zahradní, jižně od mostu.

Zde bude utrácená dešťová voda z asfaltové plochy 310 m^2 . Při průměrných ročních srážkách 700 mm a koeficientu odtoku 0,8 zde bude ročně vsakováno 174 m^3 dešťové vody. Redukovaná odvodňovaná plocha $A_{\text{red}} = 248 \text{ m}^2$.

Lokalita 2: Ulice Zahradní, severně od mostu.

Zde bude utrácená dešťová voda z asfaltové plochy $1\,223 \text{ m}^2$ a ze zámkové dlažby plochy 48 m^2 . Při průměrných ročních srážkách 700 mm, při koeficientu odtoku z asfaltové plochy 0,8 a ze zámkové dlažby 0,6 zde bude ročně vsakováno 705 m^3 dešťové vody. Redukovaná odvodňovaná plocha $A_{\text{red}} = 1\,007 \text{ m}^2$.

Posudek hodnotí způsob utrácení dešťové vody z hlediska geologických a hydrogeologických poměrů zájmové lokality a jejího okolí.

2. Terénní rekognoskace a její výsledky, geologická prozkoumanost.

Terénní rekognoskaci lokality a jejího okolí jsem provedl dne 25.10.2018. Účelem rekognoskace bylo posoudit polohu předmětné parcely vůči využívaným zdrojům podzemní vody v okolí zájmové lokality a získání informace o hloubce hladiny podzemní vody. Výsledky rekognoskace lze shrnout takto:

Zájmová lokalita je umístěna ve městě Karviná, místní část Karviná - Město v rovinném území s nepatrným sklonem k JZ (viz příloha č. 4). Na zájmové lokalitě ani v jejím blízkém okolí není studna ani jiný objekt, kde by bylo možno změřit polohu hladiny podzemní vody.

Nejbližše zájmové lokality byl odvrtán průzkumný vrt S-6. Situování vrtu viz příloha č. 4, informace o vrtu ze servru vrtné prozkoumanosti České geologické služby viz příloha č. 2.

3. Přírodní poměry.

Dle dělení, publikovaného J. Czudkem et al., 1972, patří zájmová lokalita a její okolí k východnímu okraji Ostravské pánve.

Klimaticky, dle dělení Quitta (1971), patří zájmová lokalita a její okolí k mírně teplé nížinné klimatické oblasti MT 10. Průměrná roční teplota je $8,6^{\circ}\text{C}$, roční srážkový průměr v letech 1963 až 2000 je okolo 700 mm.

Hydrologicky patří zájmové území do hlavního povodí řeky Odry, místního povodí řeky Olše (ČHP 2-03-03-0671-0-00). Ta plní na zájmové lokalitě a v jejím okolí funkci místní erozivní báze.

Jak plyne z výseku z hydrogeologické mapy ČR 1 : 50 000 list 15-44 Karviná (viz příloha č. 3), první (nejmělčeji uložený) hydrogeologický kolektor s průlinovou propustností, obsahující podzemní vodu mělkého oběhu je na zájmové lokalitě a v jejím širším okolí tvořen fluviálními písky a štěrky u Karviné (kvartér, pleistocén, stratigrafický index Qp^3_3 , hydrogeologický rajon č. 2262 Ostravská pánev, karvinská část). Jeho propustnost, vyjádřena koeficientem transmisivity, je v řádovém rozmezí 10^{-3} až $10^{-4} \text{ m}^2 \cdot \text{s}^{-1}$. Dle klasifikace Krásného (1986,1990) jde o kolektor se střední propustností. Jeho podloží, tvořené slinitými jíly spodního bádenu (terciér), plní funkci podložního hydrogeologického izolátoru. Sprašové hlíny v jeho nadloží tvoří nadložní hydrogeologický poloizolátor. Směr proudění podzemní vody je shodný se směrem úklonu terénu.

Zásoba vody v prvním zvodněném kolektoru je tvořena a doplňována vsakem části atmosférických srážek. Hladina podzemní vody proto v průběhu roku kolísá v závislosti na režimu srážek. Údaje o kolísání hladiny podzemní vody nejsou na dané lokalitě k dispozici.

4. Problematika utrácení dešťové vody vsakováním.

4.1. Lokalita 1.

Výpočet vsakovacího prvku je proveden dle ČSN 75 9010 pro $k_v = 8 \cdot 10^{-5} \text{ m} \cdot \text{s}^{-1}$ a pro $A_{\text{red}} = 248 \text{ m}^2$. Pro výpočet potřebného retenčního objemu vsakovacího zařízení jsou brány údaje z vodoměrné stanice Ostrava-Vítkovice pro $p = 0,2 \text{ rok}^{-1}$. Výpočet viz následující tabulka č. 1.

t_c	h_d pro $p = 0,2 \text{ rok}^{-1}$			f	k_v	A_{vsak}	A_{red}	V_{vz}	Q_{vsak}	T_{pr}	
minuty	Vřtkovice	Vsetín	Bruntál		m.s^{-1}	m^2	m^2	m^3	$\text{m}^3.\text{s}^{-1}$	s	hod
	mm										
5	10,8	9,4	9,1	2	0,00008	7	248	2,5944	0,00028	9265,714286	2,573809524
10	15,2	14	13,9	2	0,00008	7	248	3,6016	0,00028	12862,85714	3,573015873
15	17,8	16,7	16,7	2	0,00008	7	248	4,1624	0,00028	14865,71429	4,129365079
20	19,6	18,8	18,4	2	0,00008	7	248	4,5248	0,00028	16160	4,488888889
30	22,1	21,6	20,5	2	0,00008	7	248	4,9768	0,00028	17774,28571	4,937301587
40	23,8	23,2	22,1	2	0,00008	7	248	5,2304	0,00028	18680	5,188888889
60	26,3	25,7	24,1	2	0,00008	7	248	5,5144	0,00028	19694,28571	5,470634921
120	30,5	29,8	27,6	2	0,00008	7	248	5,548	0,00028	19814,28571	5,503968254
240	36,7	36,2	33,4	2	0,00008	7	248	5,0696	0,00028	18105,71429	5,029365079
360	40,7	42,7	38,2	2	0,00008	7	248	4,0456	0,00028	14448,57143	4,013492063
480	41,9	47,6	38,9	2	0,00008	7	248	2,3272	0,00028	8311,428571	2,308730159
600	43,1	48,7	39,7	2	0,00008	7	248	0,6088	0,00028	2174,285714	0,603968254
720	44,3	49,9	40,5	2	0,00008	7	248	-1,1096	0,00028	-3962,85714	-1,10079365
1080	47,9	53,3	42,9	2	0,00008	7	248	-6,2648	0,00028	-22374,2857	-6,21507937
1440	50,1	55,2	44,3	2	0,00008	7	248	-11,767	0,00028	-42025,7143	-11,6738095
2880	68,7	73,3	56,7	2	0,00008	7	248	-31,346	0,00028	-111951,429	-31,097619
4320	78,9	82,4	63,3	2	0,00008	7	248	-53,009	0,00028	-189317,143	-52,5880952

Tabulka č. 1: Výpočet parametrů vsakovacího prvku dle ČSN 75 9010.

Vsakovací jáma, plocha 7 m^2 , hloubka $3,5 \text{ m}$, mocnost štěrkové výplně 3 m , retenční objem $6,3 \text{ m}^3$.

V daných geologických a hydrogeologických poměrech se jeví optimální konstruovat vsakovací prvek jako vsakovací jámu, vyplněnou hrubozrnným štěrkem.

Z tabulky č. 1 plyne, že největší potřebný retenční objem vsakovacího prvku $V_{\text{vz}} = \text{cca } 5,5 \text{ m}^3$ pro vsakovací plochu 7 m^2 vychází pro 120 minutový déšť.

Vzhledem k výsledku vrtu S-6 (viz příloha č. 6) doporučuji pro stavbu vsakovací jámy následující postup:

Provede se výkop plochy 7 m^2 do hloubky $3,5 \text{ m}$. Do hloubky $0,5 \text{ m}$ pod terén se výkop vyplní štěrkem granulace 16/32 mm. Zhlaví štěrkové výplně se překryje propustnou geotextilií. Zbytek výkopu lze vyplnit vykopanou zemínou. Doporučená hloubka výkopu je hloubkou minimální. V každém případě musí být výkop provedený tak, aby jeho dno bylo alespoň $0,5 \text{ m}$ pod stropem propustné zeminy (štěrk).

Při výpočetní porezitě štěrkové výplně $0,3$ bude retenční objem vsakovací jámy $6,3 \text{ m}^3$, což vyhovuje potřebné vypočtené retenci. Doba prázdnění bude cca 5 hodin, což je pod limitem dle ČSN 75 9010 (72 hodiny).

4.2. Lokalita 2.

Výpočet vsakovacího prvku je proveden dle ČSN 75 9010 pro $k_v = 8 \cdot 10^{-5} \text{ m.s}^{-1}$ a pro $A_{\text{red}} = 1\,007 \text{ m}^2$. Pro výpočet potřebného retenčního objemu vsakovacího zařízení jsou brány údaje z vodoměrné stanice Ostrava-Vítkovice pro $p = 0,2 \text{ rok}^{-1}$. Výpočet viz následující tabulka č. 2.

t_c	h_d pro $p = 0,2 \text{ rok}^{-1}$			f	k_v	A_{vsak}	A_{red}	V_{vz}	Q_{vsak}	T_{pr}	
minuty	Vítkovice	Vsetín	Bruntál		m.s^{-1}	m^2	m^2	m^3	$\text{m}^3.\text{s}^{-1}$	s	hod
	mm										
5	10,8	9,4	9,1	2	0,00008	26	1007	10,5636	0,00104	10157,30769	2,821474359
10	15,2	14	13,9	2	0,00008	26	1007	14,6824	0,00104	14117,69231	3,921581197
15	17,8	16,7	16,7	2	0,00008	26	1007	16,9886	0,00104	16335,19231	4,537553419
20	19,6	18,8	18,4	2	0,00008	26	1007	18,4892	0,00104	17778,07692	4,938354701
30	22,1	21,6	20,5	2	0,00008	26	1007	20,3827	0,00104	19598,75	5,444097222
40	23,8	23,2	22,1	2	0,00008	26	1007	21,4706	0,00104	20644,80769	5,734668803
60	26,3	25,7	24,1	2	0,00008	26	1007	22,7401	0,00104	21865,48077	6,073744658
120	30,5	29,8	27,6	2	0,00008	26	1007	23,2255	0,00104	22332,21154	6,203392094
240	36,7	36,2	33,4	2	0,00008	26	1007	21,9809	0,00104	21135,48077	5,87096688
360	40,7	42,7	38,2	2	0,00008	26	1007	18,5209	0,00104	17808,55769	4,946821581
480	41,9	47,6	38,9	2	0,00008	26	1007	12,2413	0,00104	11770,48077	3,269577991
600	43,1	48,7	39,7	2	0,00008	26	1007	5,9617	0,00104	5732,403846	1,592334402
720	44,3	49,9	40,5	2	0,00008	26	1007	-0,3179	0,00104	-305,673077	-0,08490919
1080	47,9	53,3	42,9	2	0,00008	26	1007	-19,157	0,00104	-18419,9038	-5,11663996
1440	50,1	55,2	44,3	2	0,00008	26	1007	-39,405	0,00104	-37889,7115	-10,5249199
2880	68,7	73,3	56,7	2	0,00008	26	1007	-110,53	0,00104	-106279,904	-29,5221955
4320	78,9	82,4	63,3	2	0,00008	26	1007	-190,12	0,00104	-182803,558	-50,778766

Tabulka č. 2: Výpočet parametrů vsakovacího prvku dle ČSN 75 9010.

Vsakovací jáma, plocha 26 m^2 , hloubka $3,5 \text{ m}$, mocnost štěrkové výplně 3 m , retenční objem $23,4 \text{ m}^3$.

Vysvětlivky k tabulkám č. 1 a 2:

t_c - doba trvání deště

h_d - návrhový úhrn srážek

k_v - koeficient vsaku

f - koeficient bezpečnosti

A_{vsak} - vsakovací plocha vsakovacího prvku

A_{red} - půdorys odvodňované plochy * koeficient odtoku

V_{vz} - potřebný retenční objem vsakovacího prvku

T_{pr} - doba prázdnění

Q_{vsak} - vsakovaný odtok

$V_{\text{vz}} = h_d / 1000 \cdot A_{\text{red}} \cdot 1/f \cdot k_v \cdot A_{\text{vsak}} \cdot t_c \cdot 60$

$$Q_{vsak} = 1/f \cdot k_v \cdot A_{vsak}$$
$$T_{pr} = V_{vz} / Q_{vsak}$$

V daných geologických a hydrogeologických poměrech se jeví optimální konstruovat vsakovací prvek jako vsakovací jámu, vyplněnou hrubozrnným štěrkem.

Z tabulky č. 2 plyne, že největší potřebný retenční objem vsakovacího prvku $V_{vz} = \text{cca } 23 \text{ m}^3$ pro vsakovací plochu 26 m^2 vychází pro 120 minutový déšť.

Vzhledem k výsledku vrtu S-6 (viz příloha č. 6) doporučuji pro stavbu vsakovací jámy následující postup:

Provede se výkop plochy 26 m^2 do hloubky 3,5 m. Do hloubky 0,5 m pod terén se výkop vyplní štěrkem granulace 16/32 mm. Zhlaví štěrkové výplně se překryje propustnou geotextilií. Zbytek výkopu lze vyplnit vykopanou zeminou. Doporučená hloubka výkopu je hloubkou minimální. V každém případě musí být výkop provedený tak, aby jeho dno bylo alespoň 0,5 m pod stropem propustné zeminy (štěrk).

Při výpočetní perezitě štěrkové výplně 0,3 bude retenční objem vsakovací jámy $23,4 \text{ m}^3$, což vyhovuje potřebné vypočtené retenci. Doba prázdnění bude cca 6 hodin, což je pod limitem dle ČSN 75 9010 (72 hodiny).

5. Doporučení a závěry.

Na základě výše uvedených informací konstatuji, že z hlediska geologických a hydrogeologických poměrů lokality **není na předmětné lokalitě námitek proti utrácení dešťové vody vsakováním do podzemí.**

Doporučuji proto místně a věcně příslušnému úřadu utrácení dešťové vody vsakováním do podzemí povolit. Pokud budou vsakovací prvky provedeny výše doporučeným způsobem, nehrozí podmáčení nebo zatápění předmětné ani okolních parcel.

Tento posudek plní funkci vyjádření osoby s odbornou způsobilostí ve smyslu odstavce 7 § 38 platného znění vodního zákona.

5. Použité podklady.

1. Czudek J. et al., 1972: Geomorfologické členění ČR, Studia geographica, Brno.
2. Quitt E., 1971: Klimatické oblasti Československa, Stud. Geogr. 16, Brno.

3. Hydrogeologická mapa ČR 1 : 50 000, list 15-44 Karviná
4. Server vrtné prozkoumanosti ČR České geologické služby
5. ČSN CEN/TR 12566-2

PŘÍLOHY.

1. Přehledná mapa zájmové lokality 1 : 20 000
2. Informace o průzkumném vrtu S-6
3. Výsek z hydrogeologické mapy ČR 1 : 50 000, list 15-44 Karviná
4. Topografická mapa 1 : 5 000
5. Situace 1 : 250 (zmenšeno)
6. Fotokopie osvědčení odborné způsobilosti autora posudku



Příloha č. 1.


(Mapový podklad převzatý z internetu.)

Přehledná mapa zájmové lokality

1 : 20 000

○ zájmová lokalita





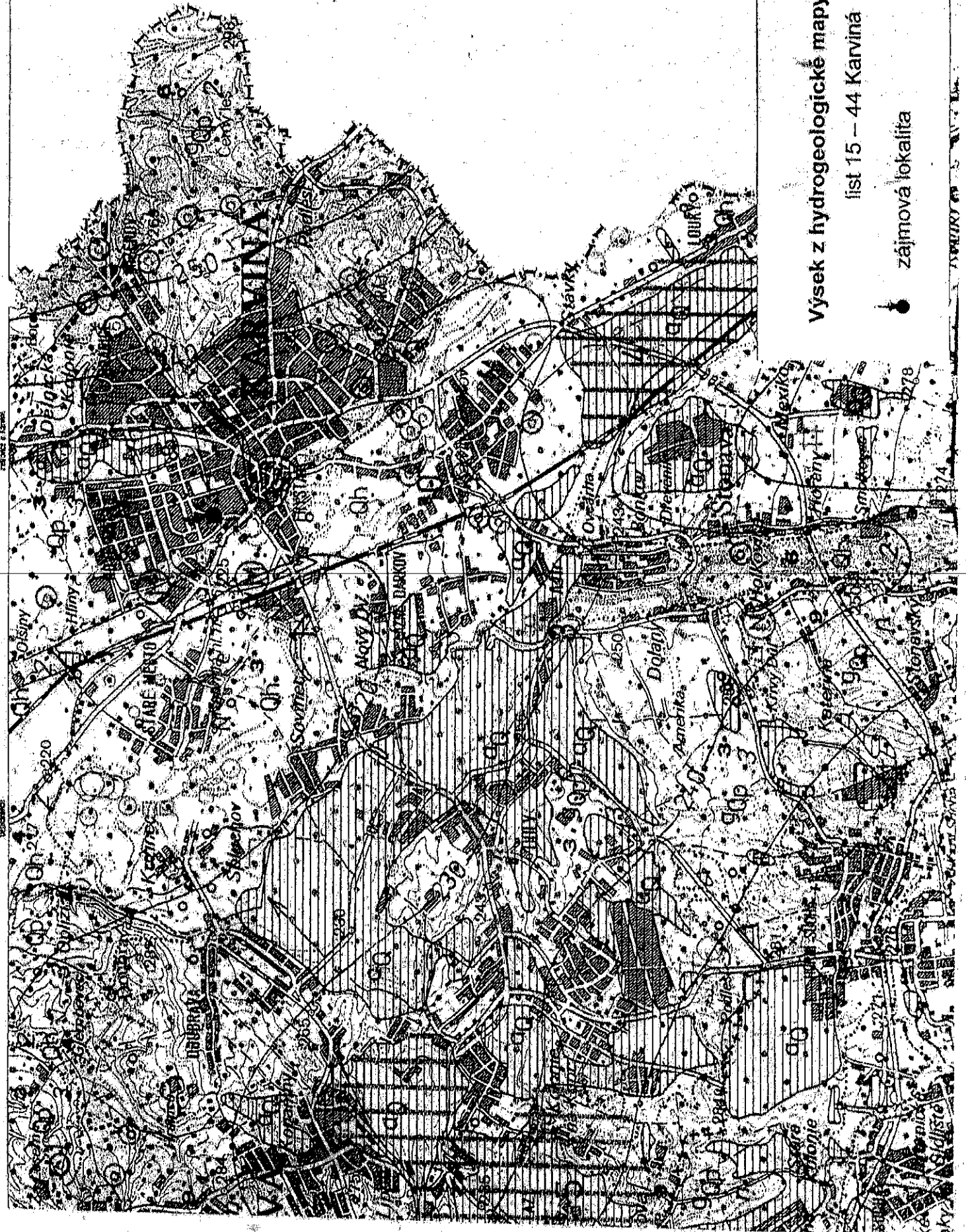
VRT - ZÁKLADNÍ INFORMACE

Stát	Česká republika	Nadmořská výška - souřadnice Z	230.80
Jazyk	česky	Inklinometrie (Y/N)	N
Název databáze	GDO	Účel	inženýrskogeologický
ID	347517	Hydrogeologické údaje (Y/N)	N
Původní název	S-6	Hloubka hladiny podzemní vody [m]	3.80
Zkrácený název	S-6	Druh hladiny podzemní vody	ustálená
Rok vzniku objektu	1963	Karotáž (Y/N)	N
Poskytovatel dat	Česká geologická služba - Geofond	Provedené zkoušky	
Hloubka vrtu (m)	6.20	Hmotná dokumentace (Y/N)	N
Primární dokumentace	GF V049700	Druh objektu	vrt svislý
Souřadnice X - JTSK [m]	1100503	Geologický profil (Y/N)	Y
Souřadnice Y - JTSK [m]	452224	Organizace provádějící	Krajský projektový ústav Praha
Způsob zaměření X,Y	odečteno z mapy	Organizace blokující	
Výškový systém	systém neuveden	Blokováno do	

ZÁKLADNÍ LITOLOGICKÁ DATA

Hloubka[m]	Stratigrafie	Popis
0 - 1.30	Kvartér	hlína jílovitý písčitý pevný šedá rezavá
1.30 - 1.70	Kvartér	hlína silně jílovitý písčitý pevný šedá hnědá rezavá
1.70 - 5	Kvartér	štěrk hrubozrnný písčitý vlhký šedá hnědá
5 - 5.20	Miocén	slín vápnitý pevný šedá
5.20 - 6.20	Miocén	slín vápnitý tvrdý šedá

LOKALIZACE V MAPĚ




Příloha č. 3

Výsek z hydrogeologické mapy 1 : 50 000

list 15 – 44 Karviná

zájmová lokalita



Příloha č. 4.

(mapový podklad převzatý z internetu)

Topografická mapa zájmového území

1 : 5 000

S



zájmová lokalita

směr proudění podzemní vody

průzkumný vrt



Toto rozhodnutí nabylo právní moci
dne 25. listopadu 2004

Ministerstvo životního prostředí
100 10 Praha 10, Vršovická 65

odbor geologie MŽP

V Praze dne 25. listopadu 2004

Č. j. : 2657/660/28389/04

Poř. č. 1916/2004

Ministerstvo životního prostředí (dále MŽP) v y d á v á podle zákona č. 71/1967 Sb.,
o správním řízení (správní řád) toto

R O Z H O D N U T Í .

Žádosti ze dne 9. 9. 2004, kterou podal pan

Ing. Jiří DVORSKÝ, CSc.,

datum a místo narození : 7. 1. 1943, Stará Bělá,

bytem : 742 60 Petřvald u Nového Jičína 170,

se vyhovuje a vydává se mu, podle ustanovení § 3, odst. 3 zákona ČNR č. 62/1988
Sb., o geologických pracích, ve znění pozdějších předpisů, a vyhlášky Ministerstva
životního prostředí č. 206/2001 Sb., o osvědčení odborné způsobilosti projektovat, provádět a
vyhodnocovat geologické práce, toto

o s v ě d ě n í

odborné způsobilosti projektovat, provádět a vyhodnocovat geologické práce v oboru:

HYDROGEOLOGIE.

Osvědčení se vydává na dobu neurčitou.

Žadateli se předává vzor razítka podle §3, odst. 5 zákona č. 62/1988 Sb, v platném znění. Před
jeho prvním použitím zašle žadatel otisk razítka odboru geologie MŽP k jeho evidenci ve
správním spisu.

Odůvodnění :

Vydané osvědčení navazuje na rozhodnutí o osvědčení odborné způsobilosti projektovat,
provádět a vyhodnocovat geologické práce v oboru hydrogeologie, které vydalo Ministerstvo
životního prostředí dne 2. 12. 1999, č.j. 2879/630/18629/99.


Protože zákon č. 366/2000 Sb., neobsahuje přechodná ustanovení, která by upravila přechod
dříve vydaných rozhodnutí do nového režimu na dobu neurčitou a jejich platnost byla
omezena na 5 let, žádosti o prodloužení se posuzují jako nová žádost a vyřizují se podle
příslušných ustanovení vyhlášky s tím, že nově vydaná oprávnění jsou vydána na dobu
neurčitou.

Vysokoškolské vzdělání s geologickým zaměřením bylo doloženo diplomem, kopií vysvědčení o státní závěrečné zkoušce. Požadovaná praxe byla doložena výpisem prací z oboru geologie. Odborná úroveň dosavadních prací byla ověřena odbornými garanty. Žadatel složil zkoušku ze znalosti právních předpisů. Bezúhonnost byla prokázána výpisem z rejstříku trestů. Žadatel splnil požadavky stanovené v § 3, odst. 4 zákona č. 62/1988 Sb., v platném znění, pro přiznání odborné způsobilosti. Žádosti bylo vyhověno v plném rozsahu.

Řízení k vydání tohoto rozhodnutí podléhá ve smyslu zákona ČNR č. 368/1992 Sb. ve znění pozdějších předpisů správnímu poplatku ve výši 200 Kč (položka 6, písm. a/ sazebníku). Poplatek byl uhrazen formou kolkové známky.

Poučení :

Proti tomuto rozhodnutí je možno podat rozklad ministrovi životního prostředí podáním na Ministerstvo životního prostředí, prostřednictvím odboru geologie, Vršovická č. 65, 100 10 Praha 10, ve lhůtě 15 dnů ode dne doručení tohoto rozhodnutí.




RNDr. Martin Holý
ředitel odboru geologie

Kolková známka :

Toto rozhodnutí č. 1916/2004, č.j. 2657/660/28389/04, ze dne 25. 11. 2004 obdrží :

a/ žadatel Ing. Jiří Dvorský, CSc., - účastník správního řízení

b/ po nabytí právní moci
orgán příslušný k evidenci -

odbor geologie Ministerstva životního prostředí



Váš dopis zn.:

Ze dne:

Ateliér ESO spol. s r.o.

Naše zn.: POD/15989/2018/9232/831.07

Vyřizuje: Irena Kozlíková, Ing.

Karla Hynka Máchy 5203/33

Tel.: 596 657 271

E-mail: Irena.Kozlikova@pod.cz

722 00 Ostrava - Třebovice

Datum: 31.10.2018

Věc: Úprava ulice Svatopluka Čecha v Karviné, II. etapa - stanovisko správce povodí

Požádali jste nás o stanovisko k dokumentaci pro společné povolení uvedené stavby na k.ú. Karviná – Město. Jedná se o stavební úpravu zbývajících částí ulice Sv. Čecha a navazuje stejnou technologií a stejnými parametry jako I. etapa. Práce spočívají v odfrézování vrchní vrstvy, ošetření a vytvoření nové. Dešťová voda bude pomocí vypádované předlažby svedena do uličních vpustí. Odvodnění tvoří dále liniové odvodnění, kanalizační přípojky, vsakovací studny a odlučovač ropných látek (ORL) Best – Separator S15 . Ze vsakovací studny VS3 je navržen havarijný přepad do zatrubněné vodoteče, ze vsakovací studny VS1, před níž je rovněž ORL, pak havarijný přepad do vodoteče Mlýnky v Karviné.

Jako správce povodí (§ 54 zákona č. 254/2001 Sb. o vodách v platném znění) k Vaší žádosti vydáváme k předložené projektové dokumentaci následující stanovisko:

V zájmovém územím se nachází ve komunikaci zatrubněná vodoteč – Olšinský náhon, IDVT 10213598, kde se správce neurčuje. V jižní části pak protéká Mlýnka v Karviné, IDVT 10101579, ve správě Statutárního města Karviná (v PD označen jako Olšinský náhon).

Záplavové území vodního toku Mlýnka v Karviné, ve smyslu § 66 Zákona o vodách č. 254/2001 Sb., bylo v zájmovém úseku stanoveno Magistrátem města Karviné dne 19.03.2010 s č. j. MMK/040538/2010. Lokalita stavby se nachází částečně v záplavovém území při průtoku stoleté vody mimo aktivní zónu proudění.

Z hlediska správce povodí nemáme k záměru připomínek a jeho realizace je možná.

Stavba je navržena v povodí vodního útvaru HOD_0840 Olše od státní hranice po tok Petrůvka.

Ekologický potenciál tohoto útvaru byl vyhodnocen jako střední. U vodního útvaru se předpokládá nedosažení dobrého chemického stavu. Celkový stav tohoto útvaru byl vyhodnocen jako nevyhovující.

Správce povodí posoudil vliv záměru " Úprava ulice Svatopluka Čecha v Karviné, II. etapa " na stav a potenciál útvarů povrchových vod a na stav útvarů podzemních vod podle

"Metodického pokynu k posouzení možnosti vlivu záměru na stav dotčených vodních útvarů, MZe a MŽP, 02/2018".

Z hlediska zájmů daných platným Národním plánem povodí Odry a Plánem dílčího povodí Horní Odry (ustanovení § 24 až § 26 vodního zákona) je uvedený záměr možný, protože lze předpokládat, že záměrem nedojde ke zhoršení chemického stavu a ekologického potenciálu dotčených útvarů povrchových vod a chemického stavu a kvantitativního stavu útvarů podzemních vod, a že nebude znemožněno dosažení jejich dobrého potenciálu.

Toto hodnocení vychází z posouzení souladu daného záměru s výše uvedenými platnými dokumenty.

Záměr je v souladu s Plánem pro zvládání povodňových rizik v povodí Odry.

Platnost tohoto stanoviska je dva roky od data vydání.

Povodí Odry,
státní podnik 230
701 26 Ostrava, Varenská 49
Ing. Břetislav Tureček IČ: 70890021, DIČ: CZ70890021
vedoucí odboru
vodohospodářských koncepcí a informací

příloha : PD

POLICIE ČESKÉ REPUBLIKY
Krajské ředitelství policie Moravskoslezského kraje
Územní odbor Karviná
Dopravní inspektorát

Č.j.KRPT-243443/ČJ-2018-070306

Karviná 21. listopadu 2018

Počet listů: 1
Přílohy: 1/1

ESO ateliér s.r.o.
K.H.Máchy 5203/33
722 00 Ostrava

Stanovisko k projektové dokumentaci pro sloučené územní a stavební řízení

Policie České republiky, Krajské ředitelství policie Moravskoslezského kraje, územní odbor Karviná, dopravní inspektorát, jako orgán vykonávající státní správu ve věcech bezpečnosti a plynulosti provozu na pozemních komunikacích, po předložení žádosti ve věci:

„Úpravy ulice Svatopluka Čecha v Karviné – Fryštátě, 2. část“

n e m á n á m i t e k

- k vydání územního souhlasu a stavebního povolení dle § 16 zák. č. 13/1997 Sb.

Zpracoval: por. PhDr. Martin DYSZKIEWICZ
komisař

por. PhDr. Martin Dyszkiewicz
DEC 2018

npor. Mgr. Daniel SEKANINA
vedoucí DI



Krajská hygienická stanice Moravskoslezského kraje se sídlem v Ostravě

NA BĚLIDLE 7, 702 00 OSTRAVA

VÁŠ DOPIS ZN.: Ing. Vrána/Eso/128
ZE DNE: 9.10.2018

SPIS. ZNAČKA: S-KHSMS 55577/2018/KA/HOK
ČÍSLO JEDNACÍ: KHSMS 55577/2018/KA/HOK
VYŘIZUJE: Simona Panchártková
TEL.: 596 397 270
E-MAIL: simona.panchartkova@khssova.cz

DATUM: 29.10.2018

Ing. Miloslav Vrána
Ateliér Eso spol. s r. o.
IČ 476 80 091/
Karla Hynka Máchy 5203/33
722 00 Ostrava-Třebovice

ZÁVAZNÉ STANOVISKO

Krajská hygienická stanice Moravskoslezského kraje se sídlem v Ostravě, jako místně a věcně příslušný správní úřad podle § 82 odst. 1 a odst. 2 písm. i) zákona č. 258/2000 Sb., o ochraně veřejného zdraví a o změně některých souvisejících zákonů, ve znění pozdějších předpisů (dále jen „zákon č. 258/2000 Sb.“), jako dotčený správní úřad ve smyslu § 77 odst. 1 zákona č. 258/2000 Sb. a § 4 odst. 2 zákona č. 183/2006 Sb., o územním plánování a stavebním řádu (stavební zákon), posoudila žádost investora Statutární město Karviná, Fryštátská 72/1, Karviná-Fryštát, zastoupeného Ing. Janem Wolfem, primátorem, v zastoupení společností Ateliér Eso spol. s r.o., Karla Hynka Máchy 5203/33, Ostrava-Třebovice, o vydání závazného stanoviska k projektové dokumentaci pro vydání společného povolení stavby „Úprava ulice Svatopluka Čecha v Karvině-Fryštátě, II. etapa“, podanou dne 19.10.2018 zmocněncem investora Ing. Miloslavem Vránou, jednatelem společnosti Ateliér Eso spol. s r. o. na základě doložené plné moci ze dne 18.10.2018.

Po zhodnocení souladu předložené projektové dokumentace s požadavky předpisů v oblasti ochrany veřejného zdraví Krajská hygienická stanice Moravskoslezského kraje se sídlem v Ostravě vydává v řízení podle 149 odst.1 zákona č. 500/2004 Sb. správní řád, ve znění pozdějších předpisů, podle ustanovení § 82 odst. 2 písm. i) zákona č. 258/2000 Sb., toto závazné stanovisko:

S projektovou dokumentací pro vydání společného povolení stavby „Úprava ulice Svatopluka Čecha v Karvině-Fryštátě, II. etapa“, investor Statutární město Karviná, Fryštátská 72/1, Karviná-Fryštát,

s o u h l a s í.

Odůvodnění:

Na základě žádosti investora Statutární město Karviná, Fryštátská 72/1, Karviná-Fryštát, v zastoupení společností Ateliér Eso spol. s r. o., Karla Hynka Máchy 5203/33, Ostrava-Třebovice, o vydání závazného stanoviska k projektové dokumentaci pro vydání společného povolení stavby „Úprava ulice Svatopluka Čecha v Karvině-Fryštátě, II. etapa“, podané dne 19.10.2018 zmocněncem investora Ing. Miloslavem Vránou, jednatelem společnosti Ateliér Eso spol. s r. o. na základě doložené plné moci, posoudila Krajská hygienická stanice Moravskoslezského kraje se sídlem v Ostravě jako dotčený správní úřad soulad předloženého návrhu s požadavky předpisů v oblasti ochrany veřejného zdraví.

IČ: 71009167
ID datové schránky: w8pai4f
web: www.khssova.cz

Úřední hodiny:
pondělí, středa 8:00 – 17:00

Předmětem předložené projektové dokumentace je návrh stavebních úprav zbývajících částí ulice Svatopluka Čecha a ul. Zahradní v Karviné-Fryštátě. Stavbou bude provedena oprava krytu a ložné vrstvy komunikace, oprava stávajících sjezdů a chodníků včetně sadbových úprav nezpevněných ploch dotčených výstavbou. Součástí stavby bude i osazení nového betonového obrubníku na severní straně upravované komunikace, vyplnění prostoru mezi stávajícím a novým obrubníkem kačírky na jižní straně komunikace. Opravovaná komunikace bude opatřena povrchem z asfaltového betonu, sjezdy a chodníky z rozebíratelného povrchu – betonové zámkové dlažby. Odvodnění komunikace ul. Zahradní jižně od mostu přes vodoteč Olšanský náhon, ul. Zahradní severně od mostu a ul. Sv. Čecha, dále odvodnění komunikace na ul. Sv. Čecha je navrženo do 8 nových uličních vpustí se svedením vod kanalizačními přípojkami do 3 odlučovačů ropných látek se sorpcí a následně do 3 vsakovacích studen v uvedených úsecích. Stavbou bude zajištěna estetizace řešeného prostoru s důrazem na bezpečnost a plynulost silničního provozu uvedené lokality.

Předložená projektová dokumentace pro vydání společného povolení stavby „Úprava ulice Svatopluka Čecha v Karviné-Fryštátě, II. etapa“, odpovídá požadavkům zákona č. 258/2000 Sb., ve znění pozdějších předpisů a souvisejících předpisů.

MUDr. Pavla Urbánková, v. r.
vedoucí oddělení hygieny obecné a komunální
Krajské hygienické stanice Moravskoslezského kraje
se sídlem v Ostravě

Rozdělovník:

Počet výtisků vyhotoveného dokumentu: 1

1x adresát, vypraveno DS, počet listů 2

1x KHS, oddělení HOK, počet listů + počet příloha 1+ 2



Doložka konverze na žádost do dokumentu v listinné podobě

Tento dokument v listinné podobě, který vznikl pod pořadovým číslem **113386130-44117-181121162616** převedením z dokumentu obsaženého v datové zprávě, skládajícího se z 2 listů, se shoduje s obsahem dokumentu, jehož převedením vznikl.

Autorizovanou konverzí dokumentu se nepotvrzuje správnost a pravdivost údajů obsažených v dokumentu a jejich soulad s právními předpisy.

Vstupní dokument obsažený v datové zprávě byl podepsán zaručeným elektronickým podpisem založeným na certifikátu vydaném kvalifikovaným poskytovatelem a platnost zaručeného elektronického podpisu byla ověřena dne 21.11.2018 v 16:26:23. Zaručený elektronický podpis byl shledán platným ve smyslu ověření integrity dokumentu, tzn., dokument nebyl změněn, a ověření platnosti certifikátu bylo provedeno vůči zveřejněnému seznamu zneplatněných certifikátů vydanému k datu 21.11.2018 14:59:49. Údaje o zaručeném elektronickém podpisu: číslo kvalifikovaného certifikátu **2E 64 AF**, kvalifikovaný certifikát byl vydán kvalifikovaným poskytovatelem **PostSignum Qualified CA 2, Česká pošta, s.p. [IČ 47114983]** pro podepisující osobu **MUDr. Pavla Urbánková, vedoucí oddělení, 4705, Krajská hygienická stanice Moravskoslezského kraje se sídlem v Ostravě [IČ 71009167]**. Elektronický podpis nebyl označen časovým razítkem.

Vystavil: **Městský obvod Poruba**

Pracoviště: **Městský obvod Poruba - budova A**

V Ostravě-Porubě dne 21.11.2018

Jméno, příjmení a podpis osoby, která autorizovanou konverzi dokumentu provedla:

LUDMILA BESTOVÁ

Otisk úředního razítka:



113386130-44117-181121162616

Poznámka:

V době od uveřejnění seznamu zneplatněných certifikátů, vůči kterému byla ověřována platnost certifikátu 2E 64 AF, do provedení autorizované konverze dokumentů mohlo dojít k zneplatnění certifikátu.

Kontrolu této doložky lze provést v centrální evidenci doložek přístupné způsobem umožňujícím dálkový přístup na adrese <https://www.czechpoint.cz/overovacidolozky>.



HASIČSKÝ ZÁCHRANNÝ SBOR MORAVSKOSLEZSKÉHO KRAJE

700 30 Ostrava-Zábřeh, Výškovická 40

územní odbor Karviná

733 01 Karviná, Ostravská 883/8



Č.j. HSOS-9661-2/2018

Vyřizuje: Ing. Vladislav Pawlak
Tel.: 950 711 120
E-mail: vladislav.pawlak@hzsmk.cz

Karviná 14.11.2018

Počet listů: 1
Přílohy:
PID: HZSTX00AIGZT

Statutární město Karviná
Fryštátská 72/1
733 01 Karviná

Závazné stanovisko dotčeného orgánu na úseku požární ochrany

Název stavby: Úprava ulice Svatopluka Čecha v Karviné- Fryštátě II. etapa
Místo stavby: Karviná, ul. Svatopluka Čecha, parc. č. 3994/1, 4156, 4155, 4152/1, 3630/5, 3631/2, 1, k. ú. 663824 Karviná-město
Stavebník – investor: Statutární město Karviná, Fryštátská 72/1, 733 01 Karviná, IČ: 00297534
Předložená dokumentace: dokumentace pro územní a stavební řízení

Hasičský záchranný sbor Moravskoslezského kraje (dále jen „HZS MSK“) jako věcně a místně příslušný dotčený orgán na úseku požární ochrany dle ustanovení § 26 odst. 2 písm. b) a ustanovení § 31 odst. 1 písm. b) zákona č. 133/1985 Sb., o požární ochraně, ve znění pozdějších předpisů (dále jen „zákon o požární ochraně“), posoudil výše uvedenou dokumentaci, předloženou dne 19.10.2018. K této dokumentaci **vydává** v souladu s ustanovením § 31 odst. 3 zákona o požární ochraně a dále dle ustanovení § 149 odst. 1 zákona č. 500/2004 Sb., správní řád, ve znění pozdějších předpisů,

závazné souhlasné stanovisko.

Odůvodnění

HZS MSK vycházel při vydání závazného stanoviska z těchto podkladů:

- Souhrnná TZ- část. B.2.8 -požárně bezpečnostní řešení (zpracovatel Ateliér ESO spol. s r.o.- Ing. Miloslav Vrána- 1102031, říjen 2018).
- PD- Ateliér ESO spol. s r.o.- Ing. Miloslav Vrána- 1102031, srpen 2018

Únosnost vozovky bude 150MPa, podjezdná výška min. 4100mm. Budou doloženy po opravě komunikace tlakové zkoušky hydrantů dle ČSN 73 0873.

Posouzením předložené projektové dokumentace v rozsahu požárně bezpečnostního řešení dle ustanovení § 46 odst. 1 vyhlášky č. 246/2001 Sb., o stanovení podmínek požární bezpečnosti a výkonu státního požárního dozoru (vyhláška o požární prevenci), ve znění vyhlášky č. 221/2014 Sb., dospěl HZS MSK k závěru, že požárně bezpečnostní řešení splňuje obsahové náležitosti dle ustanovení § 41 vyhlášky o požární prevenci. Z obsahu posouzeného požárně bezpečnostního řešení vyplývá, že jsou splněny technické podmínky požární ochrany kladené na danou stavbu vyhláškou č. 23/2008 Sb., o technických podmínkách požární ochrany staveb, ve znění vyhlášky č. 268/2011 Sb.

por. Ing. Vladislav Pawlak
referent pracoviště prevence, ochrany obyvatelstva
a krizového řízení

Doložka konverze na žádost do dokumentu v listinné podobě

Tento dokument v listinné podobě, který vznikl pod pořadovým číslem **113386485-44117-181121163157** převedením z dokumentu obsaženého v datové zprávě, skládajícího se z 1 listů, se shoduje s obsahem dokumentu, jehož převedením vznikl.

Autorizovanou konverzí dokumentu se nepotvrzuje správnost a pravdivost údajů obsažených v dokumentu a jejich soulad s právními předpisy.

Vstupní dokument obsažený v datové zprávě byl podepsán kvalifikovaným elektronickým podpisem a platnost kvalifikovaného elektronického podpisu byla ověřena dne 21.11.2018 v 16:32:06. Kvalifikovaný elektronický podpis byl shledán platným (dokument nebyl změněn) a ověření platnosti kvalifikovaného certifikátu pro elektronický podpis bylo provedeno vůči zveřejněnému seznamu zneplatněných certifikátů vydanému k datu 21.11.2018 16:32:07. Údaje o kvalifikovaném elektronickém podpisu: číslo kvalifikovaného certifikátu pro elektronický podpis **38 6F 5D**, kvalifikovaný certifikát pro elektronický podpis byl vydán kvalifikovaným poskytovatelem služeb vytvářejících důvěru **PostSignum Qualified CA 2, Česká pošta, s.p. [IČ 47114983]** pro podepisující osobu **Vladislav Pawlak, 798918, Česká republika - Hasičský záchranný sbor Moravskoslezského kraje [IČ 70884561]**. Uznávaný elektronický podpis byl označen platným kvalifikovaným časovým razítkem nebo kvalifikovaným elektronickým časovým razítkem vydaným kvalifikovaným poskytovatelem. Platnost časového razítka byla ověřena dne 21.11.2018 v 16:32:06. Údaje o časovém razítku: datum a čas **14.11.2018 08:22:55**, číslo časového razítka **11 CE E5 AC 01 31 DC 00 2D 32**, časové razítko bylo vydáno kvalifikovaným poskytovatelem **CA Disig QCA3, Disig a.s.**

Vystavil: **Městský obvod Poruba**

Pracoviště: **Městský obvod Poruba - budova A**

V Ostravě-Porubě dne 21.11.2018

Jméno, příjmení a podpis osoby, která autorizovanou konverzi dokumentu provedla:

LUDMILA BESTOVÁ

Otisk úředního razítka:



113386485-44117-181121163157

Poznámka:

Kontrolu této doložky lze provést v centrální evidenci doložek přístupně způsobem umožňujícím dálkový přístup na adrese <https://www.czechpoint.cz/overovacidolozky>.



SPRÁVA SILNIC MORAVSKOSLEZSKÉHO KRAJE,
příspěvková organizace

středisko Karviná

Bohumínská 1877/4, 733 01 Karviná



VÁŠ DOPIS ZN.: Ing.Vrána/Eso/134

ZE DNE: 15.10.2018

NAŠE ZN.: 27437/TSÚ/2018-RŘ

VYŘÍZUJE: Řepková Renáta

TEL.: 595 362 364; 7314030270

E-MAIL: renata.repková@ssmsk.cz

DATUM: 25.10.2018

Ateliér Eso, spol. s r.o.

Karla Hynka Máchy 5203/33

722 00 Ostrava - Třebovice

Úprava ulice Svatopluka Čecha v Karviné - Fryštátě II.etapa

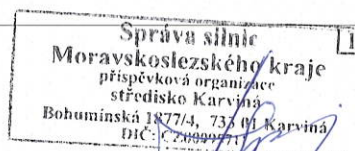
Pro vyjádření nám byla předložena projektová dokumentace ve stupni DUR+DSP z data VIII/2018.

Jedná se o úpravu místní komunikace ul. Svatopluka Čecha v Karviné.

Konec úpravy je navržen cca 30m od křižovatky silnic č. III/4688 a I/67.

Stavba bude probíhat mimo zájmy naší organizace.

S pozdravem



Ing.Václav Hrachovina
vedoucí střediska

NIPI BEZBARIÉROVÉ PROSTŘEDÍ, o.p.s.
Havlíčková 4481/44, 586 01 Jihlava
IČ 27163059, DIČ CZ27163059, www.nipi.cz, nipi@nipi.cz, banka 2400856296/2010

Zřizovatel obecně prospěšné společnosti: Národní institut pro integraci osob s omezenou schopností pohybu a orientace České republiky, o.s.

ATELIÉR ESO spol. s r.o.

Karla Hynka Máchy 5203/33
72200 Ostrava Třebovice

Vaše žádost ze dne, značka:
29.10.2018

Naše značka:
053180092

Vyřizuje:
Barbara Stýblová

Havířov dne:
29.10.2018

Věc: ÚPRAVA ULICE SVATOPLUKA ČECHA V KARVINÉ - FRYŠTÁTĚ, II. ETAPA

Stanovisko k projektové dokumentaci pro územní a stavební povolení

Na Vaše vyžádání jsme posoudili uvedenou stavbu z hlediska Stavebního zákona z. č. 183/2006 Sb., ve znění účinném k 1. 1. 2018., a prováděcích vyhlášek a zejména vyhlášky č. 398/2009 Sb., o obecných technických požadavcích zabezpečujících bezbariérové užívání staveb.

Místo stavby: Karviná

Stavebník: STATUTÁRNÍ MĚSTO KARVINÁ, Fryštátská 72/1, Karviná Fryštát

Projektant: ATELIÉR ESO spol.s r.o., Karla Hynka Máchy 5203/33, Ostrava -Třebovice

Č. zakázky: E18018

Datum: 8/2018

Předmětem předložené dokumentace jsou stavební úpravy stávající místní komunikace včetně opravy chodníků, která navazuje na úpravy navrhované na ulici Sv. Čecha v rámci 1. etapy výstavby. Chodník v místech pro přecházení je bezbariérově snížen na 20 mm, je opatřen varovným pásem. Vjezdy do jednotlivých nemovitostí mají bezbariérová snížení s varovným pásem na straně k vozovce.

Z hlediska plnění požadavků vyhlášky č. 398/2009 Sb. lze stavbu posuzovat dle ustanovení § 2 odst. 1 písm. a) - pozemní komunikace a veřejné prostranství.

K předložené dokumentaci nemáme připomínky, ale požadujeme při provádění stav. prací dodržet:

1. vjezdy do nemovitostí širší než 8,0m nutno opatřit umělou vodící linií z dlažby s podélnými drážkami.
2. v případě, že bude na chodník použita zámková dlažba 200x100mm, požadujeme, aby kladení dlažby bylo provedeno tak, že delší strana bude kolmá na směr chůze.

Závěr: Předložená projektová dokumentace má předpoklady vyhovět bezbariérovému přístupu za předpokladu úprav dle platné legislativy.

Proti vydání územního rozhodnutí a stavebního povolení nemáme námitek.

Příloha: Projektová dokumentace byla zaslána elektronicky.

S pozdravem

NIPI BEZBARIÉROVÉ PROSTŘEDÍ, o.p.s.
ODBOR SPRÁVY BEZOSTÁNNÍ SÍTĚ
KONZULTAČNÍCH STŘEDISEK
ODBOBNÝ KONZULTANT -053-

Barbara Stýblová, odborný konzultant

Adr. sídliště: Bieblova 2922/3, 702 00 Ostrava - Moravská Ostrava
603 440 763, barbara.styblova@gmail.com



Váš dopis zn.: elektronické podání
Ze dne: 26.11.2018
Naše značka: RSMSV/20181127-003/ES

ATELIÉR ESO spol. s r.o.

Karla Hynka Máchy 5203/33
72200 Ostrava

Vyřizuje: Tomáš Zmija
Telefon: 602 578 085
E-mail: tomas.zmija@veolia.com
Datum: 28.11.2018

**Vyjádření k existenci sítí
provozovaných společností
Veolia Energie ČR, a.s.**

Název akce:	Úpravy ulice Svatopluka Čecha v Karviné - Fryštátě. 2. etapa	
Lokalizační údaje:	Okres:	Karviná
	Obec:	Karviná
	Název k.ú.:	Karviná-město
Zájmové území:	Vymezeno v situaci uvedené v příloze	
Kontaktní osoba:		
Kontaktní údaje: tel., e-mail	777233883, tomankova@aesoc.cz	
Platnost vyjádření:	1 rok ode dne vyhotovení 28.11.2018	

Ve Vámi vyznačeném zájmovém území

nedojde k dotčení

zařízení ve správě Veolia Energie ČR, a.s., Region Severní Morava a Slezsko - oblast Východ, závod DS

Ing. Dalibor Šafran

Zástupce náměstka Závodu distribuce a služeb
Region Severní Morava a Slezsko - oblast Východ

Tel.: + 420 596 309 050
E-mail: dalibor.safran@veolia.com

Veolia Energie ČR, a.s.

Sídlo: 28. října 3337/7, Moravská Ostrava, 702 00 Ostrava
Společnost zapsána v obchodním rejstříku vedeném Krajským
soudem v Ostravě pod sp. zn. B 318.
IČO: 451 93 410, DIČ: CZ45193410
Tel.: + 420 596 609 111, Zákaznická linka: 800 800 860
www.vecr.cz, www.veolia.cz

Držitel certifikátů: kvality dle ČSN EN ISO 9001,
environmentálního řízení dle ČSN EN ISO 14001,
bezpečnosti a ochrany zdraví při práci dle ČSN
OHSAS 18001, managementu hospodaření
s energií dle ČSN EN ISO 50001.



Příloha č.1

Datum: 28.11.2018

Vyřizuje: Tomáš Zmija

Legenda:

- Tepelné podzemní rozvody
- Tepelné nadzemní rozvody
- Ostatní podzemní rozvody
- Ostatní nadzemní rozvody
- Stavební objekty



ATELIÉR ESO spol. s r.o.
Karla Hynka Máchy 5203/33
72200 Ostrava

naše značka
5001833039

vyřizuje
Helena Bystřická

datum
30.11.2018

Věc:

Úprava ulice Svatopluka Čecha v Karviné - Fryštátě. 2. etapa.

K.ú. - p.č.: Karviná-město

Stavebník: Statutární město Karviná, Fryštátská 72/1, 73301 Karviná

Účel stanoviska: Povolení stavby - stavební režim (ÚR+SP)

GasNet, s.r.o., jako provozovatel distribuční soustavy (PDS) a technické infrastruktury, zastoupený GridServices, s.r.o., vydává toto stanovisko:

V ZÁJMOVÉM ÚZEMÍ STAVBY SE NACHÁZÍ TATO PLYNÁRENSKÁ ZAŘÍZENÍ A PLYNOVODNÍ PŘÍPOJKY:

- STL plynovody OC DN 200, DN 50
- STL přípojky OC, PE
- NTL přípojka OC DN 50

Ochranné pásmo NTL, STL plynovodů a přípojek je v zastavěném území obce 1 m na obě strany od půdorysu (zákon č.458/2000 Sb. ve znění pozdějších předpisů)

Na základě předložené situace byl předán informační zákres.

Při provádění stavební činnosti v ochranném pásmu plynárenského zařízení a plynovodních přípojek bude dodržena mj. ČSN 73 6005, TPG 702 04, zákon č.458/2000 Sb. ve znění pozdějších předpisů, případně další předpisy související s uvedenou stavbou.

Před zahájením stavební činnosti bude provedeno vytyčení trasy a přesné určení uložení plynárenského zařízení a plynovodních přípojek. Vytyčení trasy provede příslušná provozní oblast (formulář a kontakt naleznete na www.gridservices.cz nebo NONSTOP zákaznická linka 800 11 33 55). Poskytnutý zákres je pouze ORIENTAČNÍ.

Při stavebních pracích nesmí dojít k poškození plynárenského zařízení a plynovodních přípojek. Plynárenské zařízení musí být zabezpečeno vhodným způsobem proti poškození.

V ochranném pásmu PZ budou zemní práce prováděny výhradně ručním způsobem.

V ochranném pásmu STL, NTL plynovodů a přípojek (1 m na každou stranu) nebudou umístovány žádné nadzemní stavby a nebude prováděna výšková úprava terénu ani zřizování skládek a uskladňování materiálu.

Stavební objekty (např. přístřešky, opěrné zdi, oplocení,...) musí být umístěny od stávajícího plynárenského zařízení v minimální vzdálenosti 1 m od okraje plynovodu/ přípojky měřeno kolmo na jeho obrys.

Pro realizaci stavby stanovujeme tyto další podmínky:

Komunikace, chodníky:

- Požadujeme zachovat stávající niveletu vozovky/komunikace (dodržet ČSN 736005, tab. B1.).
- Dopravní značení musí být umístěno od stávajícího plynárenského zařízení a plynovodních přípojek (dále jen PZ) v minimální vzdálenosti 1 m.

GridServices, s.r.o.

Plynárenská 499/1
Zábřovice
602 00 Brno
T +420532221111
F +420545578571
E info@gridservices.cz
I www.gridservices.cz
IČ: 27935311
DIČ: CZ27935311

Zapsán do obchodního rejstříku:
Krajský soud v Brně
oddíl C, vložka 57165
26.07.2007

Bankovní spojení:
Československá obchodní banka,
a.s.
Číslo účtu: 17837923
Kód banky: 0300

- Při vysazování stromů a okrasných dřevin požadujeme dodržet od stávajícího PZ vzdálenost minimálně 2 m na obě strany.
- Po odtěžení stávající konstrukce komunikace bude podstatně sníženo krytí stávajícího PZ. Proto je vyloučeno použití těžké mechanizace (zejména válců s trny, zemních fréz atd.) přímo nad potrubím. Při provádění prací je třeba věnovat zvýšenou pozornost a opatrnost u míst s odbočkami, kde navrtávací odbočkový T-kus vyčnívá nad vlastní porubí a mohlo by dojít k jeho odtržení. Dále je třeba ověřit polohu přípojek, které jsou nad vlastním potrubím PZ a navíc zpravidla uloženy kolmo na plynovod (tím i komunikaci).
- Nové uliční vpusti musí být umístěny v minimální vzdálenosti 0,5 m od obrysu stávajícího PZ.
- Pokud realizace stavby vyvolá výškovou nebo směrovou úpravu trasy plynárenského zařízení, bude toto posuzováno jako přeložka. Náklady budou hrazeny investorem stavby.

Kanalizace:

- Křížení a souběh kanalizace s plynárenským zařízením a plynovodními přípojkami (dále jen PZ) musí být v souladu s ČSN 73 6005, tab. 1 a 2.
- Obrisy kanalizačních šachet budou umístěny minimálně 500 mm od obrysu PZ.
- Při křížení PZ z materiálu PE bude provedena kontrola funkčnosti signalizačního vodiče.
- Při křížení PZ z materiálu OCEL bude na náklady GridServices, s.r.o. provedena diagnostika stavu potrubí (bude upřesněno na místě stavby).
- Pokud realizace stavby vyvolá výškovou nebo směrovou úpravu trasy PZ, bude toto posuzováno jako přeložka. Náklady budou hrazeny investorem stavby.
- Dojde-li ke křížení stokového potrubí s PZ v menší vzdálenosti než 500 mm, minimálně však 150 mm, opatří se ocelový plynovod v místě křížení trojnásobnou izolací přesahující stokové potrubí na každou stranu o 1000 mm a vyhovující jiskrové zkoušce pro zkušební napětí 25kV.
- Úhel křížení PZ s kanalizačním potrubím bude 90°, nelze-li tento úhel v odůvodněných případech dodržet, může být úhel křížení menší, nejméně však 60°.

Veřejné osvětlení:

- Vzdálenost vnější hrany betonového základu stožáru od líce plynárenského zařízení a plynovodních přípojek musí být minimálně 500 mm.
- Hloubku základu stožáru nutno určit tak, aby stabilita stožáru zůstala zachována i při odkrytí sousedního plynárenského zařízení.
- Pro uložení kabelů VO bude dodržena prostorová norma (ČSN 73 6005).

Toto stanovisko se nevztahuje k jakémukoliv zásahu na stávajícím plynárenském zařízení (přeložka, odpojení, úprava, osazení chráničky apod.). Případný zásah na PZ musí být řešen samostatným stanoviskem. Kontaktní osoba - technik PPZ v příslušné oblasti - viz kontaktní systém: <http://www.gasnet.cz/cs/kontaktni-system/>

V rozsahu této stavby souhlasíme s povolením stavby dle zákona 183/2006 Sb. ve znění pozdějších předpisů. Tento souhlas platí pro územní řízení, řízení o územním souhlasu, veřejnoprávní smlouvy pro umístění stavby, zjednodušené územní řízení, ohlášení, stavební řízení, společné územní a stavební řízení, veřejnoprávní smlouvu o provedení stavby nebo oznámení stavebního záměru s certifikátem autorizovaného inspektora.

V zájmovém území se mohou nacházet plynárenská zařízení jiných vlastníků či správců, případně i dlouhodobě nefunkční/neprovozovaná plynárenská zařízení bez dostupných informací o jejich poloze a vlastnictví.

Plynárenské zařízení a plynovodní přípojky jsou dle ust. § 2925 zákona č. 89/2012 Sb., občanského zákoníku, provozovány jako zařízení zvlášť nebezpečné a z tohoto důvodu jsou chráněny ochranným pásmem dle zákona č. 458/2000 Sb. ve znění pozdějších předpisů.

Nedodržení podmínek uvedených v tomto stanovisku zakládá odpovědnost stavebníka za vzniklé škody.

Rozsah ochranného pásma je stanoven v zákoně 458/2000 Sb. ve znění pozdějších předpisů.

Při realizaci uvedené stavby budou dodrženy podmínky pro provádění stavební činnosti:

- 1) Za stavební činnosti se pro účely tohoto stanoviska považují všechny činnosti prováděné v ochranném pásmu plynárenského zařízení a plynovodních přípojek (tzn. i bezvýkopové technologie a terénní úpravy) a činnosti mimo ochranné pásmo, pokud by takové činnosti mohly ohrozit bezpečnost a spolehlivost plynárenského zařízení a plynovodních přípojek (např. trhací práce, sesuvy půdy, vibrace, apod.).
- 2) Stavební činnosti je možné realizovat pouze při dodržení podmínek stanovených v tomto stanovisku. Nebudou-li tyto podmínky dodrženy, budou stavební činnosti považovány dle § 68 zákona č. 458/2000 Sb. ve znění pozdějších předpisů za činnost bez našeho předchozího souhlasu. Při každé změně projektu nebo stavby (zejména trasy navrhovaných inženýrských sítí) je nutné požádat o nové stanovisko k této změně.
- 3) Před zahájením stavební činnosti bude provedeno vytyčení trasy a přesné určení uložení plynárenského zařízení a plynovodních přípojek. Vytyčení trasy provede příslušná provozní oblast (formulář a kontakt naleznete na www.gridservices.cz nebo NONSTOP zákaznická linka 800 11 33 55). Při žádosti uvede žadatel naši značku (číslo jednací) uvedenou v úvodu tohoto stanoviska. O provedeném vytyčení trasy bude sepsán protokol. Přesné určení uložení plynárenského zařízení a plynovodních přípojek je povinen provést stavebník na svůj náklad. Bez vytyčení trasy a přesného určení uložení plynárenského zařízení a plynovodních přípojek stavebníkem nesmí být vlastní stavební činnosti zahájeny. Vytyčení plynárenského zařízení a plynovodních přípojek považujeme za zahájení stavební činnosti.
- 4) Bude dodržena mj. ČSN 73 6005, TPG 702 04, zákon č. 458/2000 Sb. ve znění pozdějších předpisů, případně další předpisy související s uvedenou stavbou.
- 5) Pracovníci provádějící stavební činnosti budou prokazatelně seznámeni s polohou plynárenského zařízení a plynovodních přípojek, rozsahem ochranného pásma a těmito podmínkami.
- 6) Při provádění stavební činnosti, vč. přesného určení uložení plynárenského zařízení je stavebník povinen učinit taková opatření, aby nedošlo k poškození plynárenského zařízení a plynovodních přípojek nebo ovlivnění jejich bezpečnosti a spolehlivosti provozu. Nebude použito nevhodného nářadí, zemina bude těžena pouze ručně bez použití pneumatických, elektrických, bateriových a motorových nářadí.
- 7) Odkryté plynárenské zařízení a plynovodní přípojky budou v průběhu nebo při přerušení stavební činnosti řádně zabezpečeny proti jejich poškození.
- 8) V případě použití bezvýkopových technologií (např. protlaku) bude před zahájením stavební činnosti provedeno úplné obnazení plynárenského zařízení a plynovodních přípojek v místě křížení na náklady stavebníka. V případě, že nebude tato podmínka dodržena, nesmí být použita bezvýkopová technologie.
- 9) Stavebník je povinen neprodleně oznámit každé i sebemenší poškození plynárenského zařízení nebo plynovodních přípojek (vč. izolace, signalizačního vodiče, výstražné fólie atd.) na telefon 1239.
- 10) Před provedením zásypu výkopu bude provedena kontrola dodržení podmínek stanovených pro stavební činnosti, kontrola plynárenského zařízení a plynovodních přípojek. Kontrolu provede příslušná provozní oblast (formulář a kontakt naleznete na www.gridservices.cz nebo NONSTOP zákaznická linka 800 11 33 55). Při žádosti uvede žadatel naši značku (číslo jednací) uvedenou v úvodu tohoto stanoviska. Povinnost kontroly se vztahuje i na plynárenské zařízení, které nebylo odhaleno. O provedené kontrole bude sepsán protokol. Bez provedené kontroly nesmí být plynárenské zařízení a plynovodní přípojky zasypány. V případě, že nebudou dodrženy výše uvedené podmínky, je stavebník povinen na základě výzvy provozovatele plynárenského zařízení a plynovodních přípojek, nebo jeho zástupce doložit průkaznou dokumentaci o nepoškození plynárenského zařízení a plynovodních přípojek během výstavby nebo provést na své náklady kontrolní sondy v místě styku stavby s plynárenským zařízením a plynovodními přípojkami.
- 11) Plynárenské zařízení a plynovodní přípojky budou před zásypem výkopu řádně podsypány a obsypány těžkým pískem, bude provedeno zhutnění a bude osazena výstražná fólie žluté barvy, vše v souladu s ČSN EN 12007-1-4, TPG 702 01, TPG 702 04.
- 12) Neprodleně po skončení stavební činnosti budou řádně osazeny všechny poklapy a nadzemní prvky plynárenského zařízení a plynovodních přípojek.
- 13) Poklapy uzávěrů a ostatních armatur na plynárenském zařízení a plynovodních přípojkách, vč. hlavních uzávěrů plynu (HUP) na odběrném plynovém zařízení udržovat stále přístupné a funkční po celou dobu trvání stavební činnosti.
- 14) Případné řízkování staveniště, skladování materiálů, stavebních strojů apod. bude realizováno mimo ochranné pásmo plynárenského zařízení a plynovodních přípojek (není-li ve stanovisku uvedeno jinak).

15) Bude zachována hloubka uložení plynárenského zařízení a plynovodních přípojek (není-li ve stanovisku uvedeno jinak).

16) Při použití nákladních vozidel, stavebních strojů a mechanismů zabezpečit případný přejezd přes plynárenské zařízení a plynovodní přípojky uložení panelů v místě přejezdu plynárenského zařízení.

Platí pouze pro území vyznačené v příloze tohoto stanoviska a to 24 měsíců ode dne jeho vydání.

V případě dotčení pozemku v majetku společnosti GasNet, s.r.o. je třeba dále projednat smluvní vztah k tomuto pozemku. Kontakt na projednání naleznete na adrese www.gasnet.cz/cs/kontaktni-system/, činnost "Smluvní vztahy - pozemky a budovy plynárenských zařízení", případně na NONSTOP zákaznické lince 800 11 33 55.

Za správnost a úplnost dokumentace předložené s žádostí včetně jejího souladu s platnými předpisy plně zodpovídá její zpracovatel. Stanovisko nenahrazuje případná další stanoviska k jiným částem stavby.

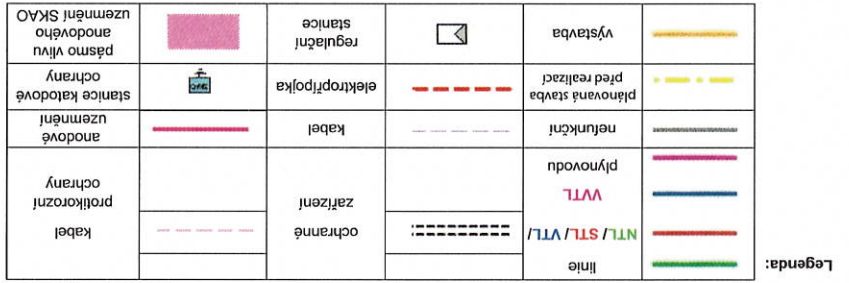
V případě další korespondence nebo jednání (např. změna stavby) uvádějte naši značku - 5001833039 a datum tohoto stanoviska. Kontakty jsou k dispozici na www.gridservices.cz nebo NONSTOP zákaznická linka 800 11 33 55.



GasNet, s.r.o.
zastoupená společností GridServices, s.r.o., IČ 279 35 311
Helena Bystřická
Technik externích požadavků-Morava
Oddělení zpracování ext.požadavků-Morava
+420595142423
helena.bystricka@innogy.com

Přílohy: Orientační zakres plynárenského zařízení, Orientační zakres plynárenského zařízení, Ověřená příloha žadatele

Provozovateľ DS: GasNet, s.r.o.; Stavebník: Statutárni mesto Karviná, Fryštátska 72/1, 73301 Karviná, K.ú.: Karviná-mesto.



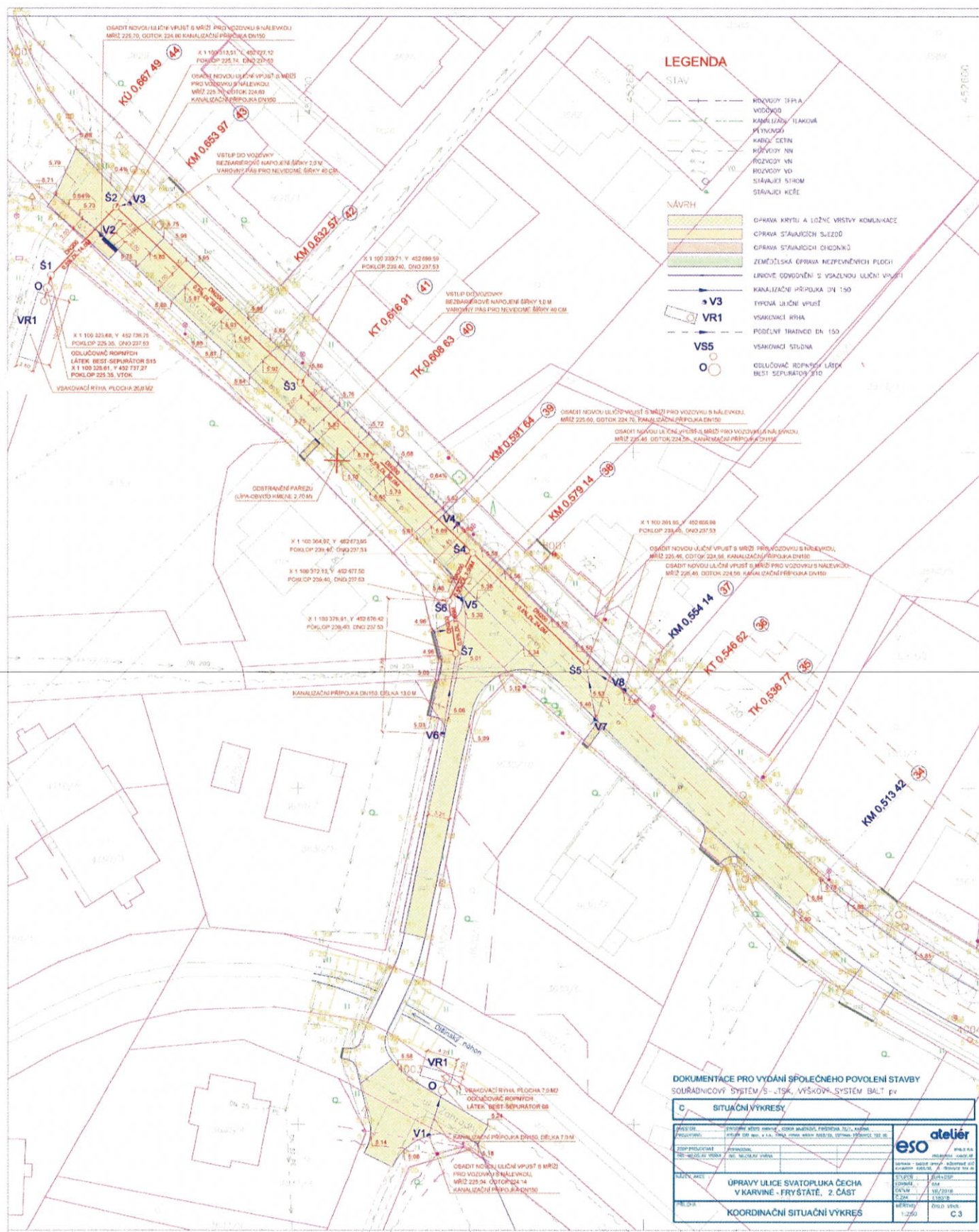
Příloha: Orientační zákres plynárenského zařízení. Tato příloha je nedílnou součástí stanoviska č. 5001833039 ze dne 30.11.2018.

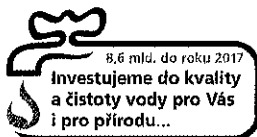
Provozovatel DS: GasNet, s.r.o.; Stavebník: Statutární město Karviná, Frýstátská 72/1, 73301 Karviná, K.U.: Karviná-město.

linie	plynovodu	N.T.L.	—
linie	STL	—	—
linie	V.T.L.	—	—
linie	W.V.T.L.	—	—
nefunkční	plánovaná stavba před realizací	—	—
ve výstavbě, neuváděno do provozu		—	—
regulační stanice		◻	
ochranné zařízení		—	
kabel		—	
elektrotopřijímač		—	
kabel protikorozi		—	
anodové ochrany		—	
uzemnění		—	
stanice katodové ochrany		—	
pásmo vlivu anodového uzemnění SKAO		—	

Legenda:







**Severomoravské vodovody
a kanalizace Ostrava a.s.**
se sídlem 28. října 1235/169,
Mariánské Hory, 709 00 Ostrava

ATELIÉR ESO spol. s r.o.
Karla Hynka Máchy 5203 / 33
72200 Ostrava

Značka: 9773/V027420/2018/TE

Ostrava, dne: 6.11.2018

Věc: **Úprava ulice Sv. Čecha v Karviné Fryštátě, II. etapa - pozemek parc. č. 3994/1, 4156, 4155, 4152/1, 3630/5, 3631/2, 3631/1, k.ú. Karviná-město**
Stanovisko pro územní a stavební řízení

Popis stavby:

Předložená dokumentace řeší úpravu ulice Sv. Čecha v Karviné Fryštátě, II. etapu. Jedná se o opravu krytu vozovky (frézování do hloubky 100 mm) opravu stávajících chodníků a sjezdů, osazení nového betonového obrubníku včetně přídlažby, výstavbu odvodnění (ul. vpusti, liniové odvodnění, kanalizační přípojky atd.). Odvodnění je navrženo do zatrubněné vodoteče a také do vsakovací studny.

Stanovisko k umístění:

Realizaci výše uvedené stavby na pozemku parc. č. 3994/1, 4156, 4155, 4152/1, 3630/5, 3631/2, 3631/1, k.ú. Karviná-město **dojde ke střetu** se zařízením v majetku SmVaK Ostrava a.s., a to **s vodovody DN 80 O a DN 200 O** – viz orientační zákres v mapové příloze.

Zákres dotčených zařízení v majetku SmVaK Ostrava a.s. je pouze orientační, proto je povinností investora – stavebníka před zahájením prací **požádat o vytyčení** zařízení SmVaK Ostrava a.s. Vytyčení provede na základě objednávky (vodovod – středisko vodovodních sítí Havířov, tel. č.: 596 411 416). V případě nesplnění této povinnosti je investor – stavebník povinen nahradit vlastníkově a provozovateli případnou škodu způsobenou na vodohospodářském zařízení v důsledku neprovedení vytyčení.

Rovněž **upozorňujeme** na existenci stávajících přípojek, které nejsou v majetku, ani v provozování SmVaK Ostrava a.s. - tyto přípojky nutno respektovat. Zákres těchto přípojek je pouze orientační, za účelem získání informace o přesné poloze těchto přípojek (příp. o jejich hloubce uložení) nutno kontaktovat jejich vlastníka.

S uvedenou stavbou **souhlasíme** za níže uvedených podmínek.

Podmínky týkající se umístění a realizace stavby:

- Před zahájením zemních prací je stavebník – investor povinen **zabezpečit vytyčení** zařízení, s vytyčením prokazatelně seznámit pracovníky, kteří budou práce provádět (kontakty viz výše).
- **V termínu nejméně 6 týdnů** před zahájením prací **požadujeme kontaktovat** středisko vodovodních sítí Havířov (kontakt viz výše) z důvodu fyzické dokumentace předmětné lokality – viz níže uvedený bod.
- Před zahájením a po ukončení prací bude řešená lokalita fyzicky zdokumentována a předána za účasti pracovníků SmVaK Ostrava a.s. a zároveň bude po ukončení prací provedena kontrola funkčnosti dotčených ovládacích armatur na vodovodu a kontrola úprav poklopů armatur (šoupátkové, hydrantové poklopy) do nivelety konečných úprav.
O předání a převzetí a provedené kontrole bude vyhotoven zápis ve stavebním deníku. Bez tohoto zápisu **nesouhlasíme s vydáním kolaudačního souhlasu, resp. souhlasu s užíváním stavby.**
- Případné výškové úpravy stávajících armatur na dotčeném vodovodním řádu **budou provedeny na náklady investora** předmětné stavby. Tyto úpravy **požadujeme předem konzultovat** s pracovníky střediska vodovodních sítí (kontakt viz výše).
- V rámci realizace stavby **nutno respektovat ochranné pásmo** stávajícího zařízení SmVaK Ostrava a.s., viz níže.

- Stávající zařízení SmVaK Ostrava a.s. požadujeme během prací **zajistit proti poškození**.
- **Zemní práce do vzdálenosti 1,0 m** od okraje potrubí budou prováděny **ručním výkopem** se zvýšenou opatrností tak, aby nedošlo k poškození našich vedení a zařízení.
- Stavby pevných konstrukcí (ul. vpustí, ORL, vsakovací studny, vsakovací šachty, apod.) požadujeme na základě vytyčení **umístit mimo ochranné pásmo** zařízení SmVaK Ostrava a.s. **Ochranné pásmo** je stanoveno § 23 zákona č. 274/2001 Sb. v platném znění o vodovodech a kanalizacích pro veřejnou potřebu, je vymezeno vodorovnou vzdáleností od vnějšího líce stěny potrubí na každou stranu:
 - u vodovodních a kanalizačních řadů do průměru 500 mm včetně – **1,5 m**.
- Na základě vytyčení požadujeme v místech souběhu dešťové kanalizace a přípojek dešťové kanalizace se zařízením SmVaK Ostrava a.s. **respektovat ochranné pásmo** vodovodního potrubí a umístit stavbu mimo toto ochranné pásmo, viz výše.
- Na základě vytyčení požadujeme v místech křížení dešťové kanalizace a přípojek dešťové kanalizace zařízení SmVaK Ostrava a.s. **respektovat ČSN 73 6005**. Potrubí požadujeme uložit do PE chráničky (ochranné trubky) s přesahem 1,5 m od okrajů potrubí SmVaK Ostrava a.s. oboustranně.
- Křížení požadujeme **provést kolmo, max. pod úhlem 45 stupňů**. Křížení nebude prováděno v místě napojení vodovodních přípojek na vodovodní řad, ve vzdálenosti menší než **0,6 m** od stávajících ovládacích armatur na vodovodním potrubí (šoupáků, hydrantů, domovních uzavíracích ventilů). U křížení v místech vodárenských šachet nutno respektovat vzdálenost **1,5 m**.
- Zaměření křížení s naším zařízením **požadujeme dodat** v souřadnicovém systému JTSK a výškovém systému Bpv našemu oddělení GIS na e-mailovou adresu gis@smvak.cz.
- **V případě provádění protlaku bude přesná hloubka uložení stávajícího vodovodu ověřena ručně kopanou sondou.**
- Při souběhu a křížení s vodovodní přípojkou dodržet ČSN 73 6005.
- Na základě vytyčení v místech kolize se zařízením SmVaK Ostrava a.s. **požadujeme veškeré poklopy armatur (šoupátkové, hydrantové poklopy) upravit do nivelety konečných úprav**.
- Při úpravě povrchu terénu v ochranném pásmu bude zachováno alespoň **minimální krytí vodovodního potrubí v souladu s ČSN 73 6005**.
- Po dobu výstavby budou přístupny ovládací armatury vodovodní sítě (šoupátka, hydranty a ventily vodovodních přípojek).
- V rozsahu ochranného pásma našich vedení **nebudou zřizovány** skládky materiálu, zeminy apod.
- **Před záhozem bude přizván oprávněný zástupce příslušného střediska (viz výše) ke kontrole místa křížení a místa zásahu do ochranného pásma SmVaK Ostrava a.s. Tato kontrola bude zaznamenána ve stavebním deníku. Bez této kontroly nesouhlasíme se zahájením záhozu. Bez písemného dokladu o provedené kontrole zástupcem SmVaK Ostrava a.s. nesouhlasíme s udělením kolaudačního souhlasu.**
- Případné poškození zařízení SmVaK Ostrava a.s. bude neprodleně oznámeno na poruchovou linku SmVaK Ostrava a.s. s nepřetržitou službou (**tel. 800 292 300**).

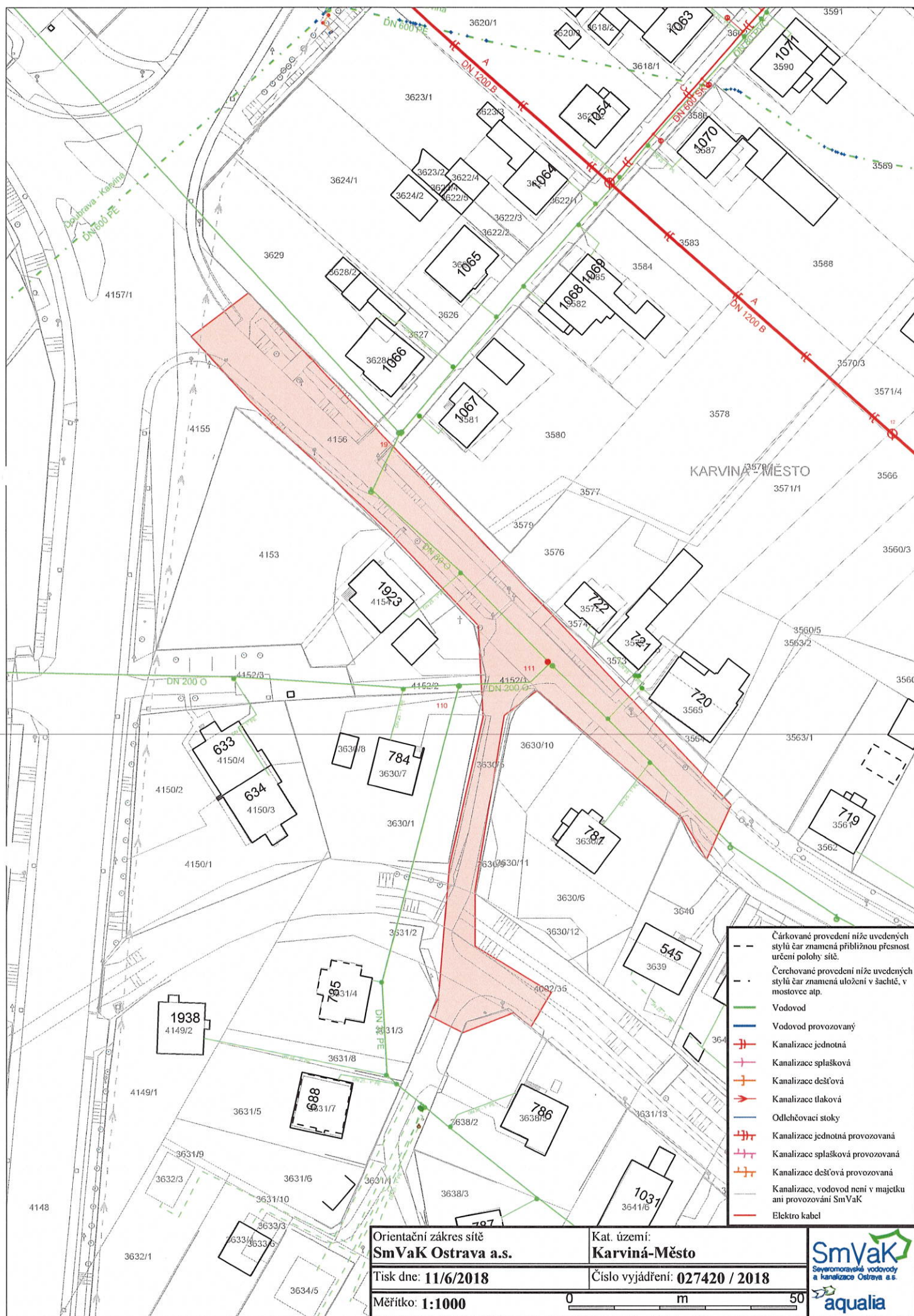
Platnost tohoto stanoviska je 1 rok.


**Severomoravské vodovody
a kanalizace Ostrava a.s.**
28. Hjna 1235/169, Mariánské Hory,
709 00 Ostrava 39


Ing. Lumír Pavelek
vedoucí technického odboru

Přílohy:

- Orientační zakres zařízení v majetku, příp. v provozování SmVaK Ostrava a.s.
- Projektová dokumentace byla předána k vyzvednutí na ZC Ostrava





**Severomoravské vodovody
a kanalizace Ostrava a.s.**
se sídlem 28. října 1235/169,
Mariánské Hory, 709 00 Ostrava

ATELIÉR ESO spol. s r.o.
Karla Hynka Máchy 5203 / 33
72200 Ostrava-Třebovice

Automatický systém
Značka: 9773/V017445/2018/AUTOMAT

Ostrava, dne: 27.6.2018

Věc: **Stavební úpravy ulice Svatopluka Čecha v Karviné - Fryštátě**
Stanovisko k existenci inženýrských sítí, resp. stavebnímu záměru (neslouží jako stanovisko pro vydání územního souhlasu, územního rozhodnutí, souhlasu s ohlášenou stavbou nebo stavebního povolení)

Realizaci stavby "Stavební úpravy ulice Svatopluka Čecha v Karviné - Fryštátě", dle Vámi vyznačené zájmové lokality (viz zakres řešeného území v přiložené situaci) dojde ke kolizi s níže uvedeným:

Vodovodní řady

Jmenovitá světlost	Materiál	Etapa života	Provozní středisko	Ochranné pásmo od	Ochranné pásmo [m]
100	Litina šedá	V provozu	KI středisko vodovodních sítí Havířov	vnějšího líce	1,5
600	PolyEtylén	V provozu	OOV středisko vodovodů Krásné Pole	vnějšího líce	2,5
200	Ocel	V provozu	KI středisko vodovodních sítí Havířov	vnějšího líce	1,5
80	Ocel	V provozu	KI středisko vodovodních sítí Havířov	vnějšího líce	1,5
80	PolyVinylChlorid	V provozu	KI středisko vodovodních sítí Havířov	vnějšího líce	1,5
32	PolyEtylén	V provozu	KI středisko vodovodních sítí Havířov	vnějšího líce	1,5

Podmínky týkající se přípravy stavby – kolize s vodovodem:

- Zakres dotčených zařízení v majetku, případně v provozování SmVaK Ostrava a.s. je pouze orientační. Pokud z přiloženého zakresu vyplývá, že realizaci výše uvedené stavby dojde k dotčení zařízení v majetku, v provozování SmVaK Ostrava a.s., požadujeme před zahájením projekčních prací požádat o vytyčení zařízení SmVaK Ostrava a.s. Vytyčení provede na základě objednávky příslušné středisko (viz níže).
- Na základě vytyčení požadujeme v PD stavby pevných nadzemních konstrukcí (včetně umístění HUP, pilíř el. rozvaděče, sloupky oplocení, šachty vodoměrné, kanalizační apod.), stejně jako výsadbu trvalých porostů umístit mimo ochranné pásmo vodovodního potrubí, oplocení na šířku ochranného pásma požadujeme provést rozebíratelné a bez podezdívky. Ochranná pásma jsou stanovena § 23 zákona č. 274/2001 Sb. v platném znění o vodovodech a kanalizacích pro veřejnou potřebu, příp. rozhodnutím, viz výše uvedená tabulka.
- Na základě vytyčení požadujeme v místech souběhu se zařízením SmVaK Ostrava a.s. respektovat ochranné pásmo vodovodního potrubí.
- V PD požadujeme v místech křížení zařízení SmVaK Ostrava a.s. respektovat ČSN 73 6005. Vedení požadujeme uložit do PE chráničky (ochranné trubky) s přesahem 1,5 m od okrajů potrubí SmVaK Ostrava a.s. oboustranně.

- Křížení požadujeme v PD navrhout kolmo, max. pod úhlem 45 stupňů. Křížení nebude prováděno v místě napojení vodovodních přípojek na vodovodní řad, ve vzdálenosti menší než 0,6 m od stávajících ovládacích armatur na vodovodním potrubí (šoupáků, hydrantů, domovních uzavíracích ventilů). U křížení v místě vodárenských šachet nutno respektovat vzdálenost 1,5 m.
- Při úpravě povrchu terénu v ochranném pásmu bude zachováno alespoň minimální krytí vodovodního potrubí v souladu s ČSN 73 6005.
- U přípojek k liniovým stavbám v místě souběhu se zařízením SmVaK Ostrava a.s. požadujeme dodržet odstupovou vzdálenost dle zákona č. 274/2001 Sb. v platném znění, viz výše.
- U přípojek k liniovým stavbám v místech křížení dodržet svislou vzdálenost dle ČSN 73 6005 a současně § 12 zákona č. 274/2001 Sb. o vodovodech a kanalizacích v platném znění.
- V případě řešení inženýrských sítí nebo přípojek za pomoci protlaku bude přesná hloubka uložení vodovodu ověřena ručně kopanou sondou.
- Celková konstrukční vrstva nových zpevněných ploch v místech kolize s vodovodem (včetně jeho ochranného pásma) nepřesáhne 40 cm a v průběhu výstavby se nesníží stávající krytí vodovodního potrubí o více než 40 cm.
- Obrubníky zpevněných ploch požadujeme (v místech souběhu obrubníků a zařízení SmVaK Ostrava a.s.) osadit min. 0,5 m od líce stěny potrubí zařízení SmVaK Ostrava a.s.
- V případě nedodržení předchozích bodů tohoto stanoviska může být po předložení projektové dokumentace požadováno řešení kolize přeložkou vodovodu, příp. výměny potrubí vodovodu v původní trase z materiálu tvárná litina. Realizaci přeložky v tomto případě provádí v souladu s § 24 zákona č. 274/2001 Sb. v platném znění investor stavby, která potřebu přeložky vyvolala.
- V místě kolize přivaděče pitné vody a nově navržené komunikace požadujeme navrhnout technické opatření, které vyloučí vliv dopravního zatížení zpevněných ploch (komunikace) na stávající potrubí přivaděče pitné vody, viz výše. Požadujeme navrhnout technické řešení kolize a zajištění přivaděče proti poškození (vzhledem ke změně zatížení a následného pojiždění) tak, aby nedošlo k ohrožení životnosti přivaděče. Upozorňujeme, že u navrženého technického řešení může být ze strany SmVaK Ostrava a.s. požadováno podložit návrh řešení statickým výpočtem provedeným autorizovaným statikem.
- Upozorňujeme, že upravené zpevněné plochy a komunikace musí být konstrukčně provedené s dostatečnou únosností a šířkou pro pojezd vozidel SmVaK Ostrava a.s.
- V případě, že je vodovodní potrubí převedeno (v místě křížení s vodním tokem apod.) shybku, požadujeme shybku zachovat a respektovat.
- Upozorňujeme, že po předložení konkrétního stavebního záměru nevylučujeme, že bude požadováno provedení přeložky zařízení SmVaK Ostrava a.s., příp. bude požadováno řešení vzniklé kolize Dohodou o činnosti v ochranném pásmu vodního díla, a to před vydáním závazného stanoviska pro povolení stavby.
- Upozorňujeme, že v případě řešení rekonstrukce mostní konstrukce, na které je umístěno zařízení SmVaK Ostrava a.s., nevylučujeme možnost požadavku na přeložku tohoto vodovodu.
- V případě realizace záměru převodu (prodeje) pozemku, na kterém se nachází stávající zařízení v majetku, příp. v provozování SmVaK Ostrava a.s. požadujeme do smlouvy o převodu (prodeji) uvést informace o existenci našeho zařízení a informace o povinnostech z této existence plynoucích. Předávající informuje nabývajících (prodávající informuje kupujícího), že uvedená zařízení umístěná na řešeném pozemku má ve smyslu § 23 odst. 3 písmeno z. č. 274/2001 Sb., stanoveno ochranné pásmo, ve kterém se činnosti vyjmenované v § 23 odst. 5 citovaného zákona mohou vykonávat pouze se souhlasem vlastníka vodovodu. Předávající (prodávající) dále informuje nabývajících (kupujícího), že podle § 7 odst. 1 citovaného zákona, za účelem udržování vodovodu v dobrém stavebním stavu má její vlastník (provozovatel) právo vstupovat na cizí pozemky nebo stavby, na nichž nebo pod nimiž se vodovod nachází.

Vodovodní, příp. kanalizační přípojky

Podmínky týkající se přípravy stavby – kolize s vodovodní, příp. s kanalizační přípojkou:

- Při souběhu s vodovodní, resp. kanalizační přípojkou, příp. s vnitřním vodovodem, s vnitřní kanalizací dodržet odstupovou vzdálenost dle ČSN 73 6005 a současně respektovat § 12 zákona č. 274/2001 Sb. o vodovodech a kanalizacích, v platném znění.
- Při křížení dodržet svislou vzdálenost dle ČSN 73 6005 a současně respektovat § 12 zákona č. 274/2001 Sb. o vodovodech a kanalizacích, v platném znění.
- V případě, že při souběhu vodovodní a kanalizační přípojky, případně vnitřního vodovodu, vnitřní kanalizace nelze dodržet § 12 zákona č. 274/2001 Sb. v platném znění požadujeme dodržet odstupovou vzdálenost min. 1,5 m (mezi okraji potrubí přípojek, ev. vnitřních vodovodů, vnitřních kanalizací).
- Při kolizi s vodovodní přípojkou nutno respektovat ČSN 75 5411, při kolizi s kanalizační přípojkou nutno respektovat ČSN 75 6101.
- Přípojka je v majetku majitele připojované nemovitosti (pozemku, stavby). O přesnou polohu přípojky nutno požádat vlastníka přípojky.
- Pokud bude řešena demolice objektu je investor povinen zajistit odpojení všech případných přípojek (vody,

případně kanalizace) před samotnou demolicí. Odpojení přípojky bude provedeno v místě napojení na hlavní řad. PD musí obsahovat způsob řešení odpojení přípojek.

Projektovou dokumentaci jakékoliv stavby zasahující do ochranného pásma výše uvedeného zařízení (včetně okótování vzdáleností mezi navrženou stavbou a vnějším lícem tohoto zařízení) požadujeme předložit k odsouhlasení formou nové žádosti o stanovisko.


V případě, že nebude možno respektovat výše uvedené požadujeme jakékoliv umístění do ochranného pásma zdůvodnit v dalším stupni projektové dokumentace, včetně konkrétního rozsahu stavby (délka, šířka, technické provedení apod.) a okótování.

Upozorňujeme, že v případě stávajícího odběru (stávajícího napojení) toto vyjádření neřeší případné navýšení odběru pitné vody a navýšení množství vypouštěných odpadních vod (splaškové, dešťové), včetně změny jejich kvality.

Upozorňujeme, že toto stanovisko neřeší napojení na zařízení SmVaK Ostrava a.s. (vodovod, kanalizace).

Platnost tohoto stanoviska je 1 rok.

**Severomoravské vodovody
a kanalizace Ostrava a.s.**
28. října 1235/169, Mariánské Hory,
709 00 Ostrava 39



Ing. Lumír Pavelek
vedoucí technického odboru

Příloha: situace Vámi vyznačeného zájmového území
orientační zákres zařízení

Kontakty na vytyčení:

Za účelem vytyčení zařízení v majetku, v provozování SmVaK Ostrava a.s. kontaktujte

středisko vodovodních sítí Frýdek Místek - tel.: 558 402 143

středisko vodovodních sítí Třinec - tel.: 558 325 270

středisko vodovodních sítí Havířov - tel.: 596 411 416

středisko vodovodních sítí Opava - tel.: 553 699 131

středisko vodovodních sítí Nový Jičín - tel.: 556 779 225, 556 779 221, 556 779 250

středisko vodovodních sítí Bílovec - tel.: 556 410 015

středisko OOV Krásné Pole - tel.: 596 942 023

středisko OOV Sviadnov - tel.: 558 441 051

středisko kanalizačních sítí Frýdek Místek - tel.: 558 639 143

středisko kanalizačních sítí Karviná - tel.: 596 317 962

středisko kanalizačních sítí Havířov - tel.: 596 831 023

středisko kanalizačních sítí Český Těšín - tel.: 558 737 077

středisko kanalizačních sítí Nový Jičín - tel.: 556 779 268

středisko kanalizačních sítí Opava - tel.: 553 616 665

středisko kanalizačních sítí Bruntál - tel.: 737 224 615

středisko ČOV Frýdek Místek - tel.: 558 639 149

středisko ČOV Karviná - tel.: 596 312 428

středisko ČOV Havířov - tel.: 603 280 684

středisko ČOV Třinec - tel.: 558 330 261

středisko ČOV Nový Jičín - tel.: 603 489 105

středisko ČOV Opava - tel.: 553 616 665

Za účelem získání informací (vytyčení) o projektovaném zařízení kontaktujte investora (budoucího majitele) daného zařízení.



NAŠE ZNAČKA
0101024258VYŘÍZENO DNE
26.11.2018**Sdělení o existenci energetického zařízení v majetku společnosti ČEZ Distribuce, a. s., pro akci:
Úprava ulice Svatopluka Čecha v Karviné - Fraštátě. 2. etapa**

Vážený zákazníku,

Na základě Vaší žádosti 0101024258 ze dne 26.11.2018 Vám zasíláme sdělení o existenci energetického zařízení v majetku společnosti ČEZ Distribuce, a. s., ve Vámi vymezeném zájmovém území.

Dovolujeme si Vás upozornit, že sdělení nenahrazuje vyjádření provozovatele distribuční soustavy k projektové dokumentaci pro územní nebo stavební řízení, k připojení nového odběru, zdroje elektrické energie nebo k navýšení rezervovaného příkonu a výkonu a s výjimkou havárií ani souhlas s činností v ochranném pásmu.

Toto sdělení je platné do 26.05.2019 a je jedním z podkladů pro zpracování projektové dokumentace, pokud je taková dokumentace zpracovávána.

V majetku ČEZ Distribuce, a. s., se na Vámi uvedeném zájmovém území nachází nebo ochranným pásmem zasahuje energetické zařízení typu:

	síť NN	síť VN	síť VVN
Podzemní síť	sřet		
Nadzemní síť	sřet		
Stanice			

Energetické zařízení (mimo nadzemních sítí NN) je chráněno ochranným pásmem podle § 46 zákona č. 458/2000 Sb., o podmínkách podnikání a o výkonu státní správy v energetických odvětvích a o změně některých zákonů (energetický zákon), ve znění pozdějších předpisů. Přibližný průběh tras energetických zařízení (v trase kabelového vedení může být uloženo několik kabelů) zasíláme v příloze tohoto dopisu.

V případě existence podzemních energetických zařízení je povinností stavebníka alespoň 14 dní před započatím zemních prací požádat telefonicky na 800 850 860 nebo e-mailem na info@cezdistribuce.cz o tzv. vytyčení trasy energetického zařízení. O vytyčení lze požádat pouze na základě vydaného sdělení o existenci energetického zařízení, a to (mimo havárií) nejpozději 30 dní před koncem jeho platnosti.

Dojde-li k obnažení kabelového vedení nebo k poškození energetického zařízení, nahlaste nám prosím tuto skutečnost bezodkladně jako poruchu na bezplatnou linku 800 850 860.

Pokud uvažovaná akce nebo činnost zasáhne do ochranného pásma nadzemních vedení nebo trafostanic, popř. bude po vytyčení zjištěno, že zasahuje do ochranného pásma podzemních vedení, je nutné písemně požádat společnost ČEZ Distribuce, a. s., o souhlas s činností v ochranném pásmu (formulář je k dispozici na www.cezdistribuce.cz v části Formuláře / Činnosti v ochranných pásmech, kontaktní údaje pro podání Vaší žádosti naleznete v zápatí). Jestliže uvažovaná akce vyvolá potřebu dílčí změny trasy vedení nebo přemístění některých prvků energetického zařízení, je nutné včas společnost ČEZ Distribuce, a. s., požádat o přeložku zařízení podle § 47 energetického zákona.

Zároveň Vás upozorňujeme, že v zájmovém území se může nacházet taktéž energetické zařízení, které není v majetku společnosti ČEZ Distribuce, a. s.

V souvislosti s výše uvedeným si Vás dovoluujeme upozornit, že uvedené sdělení včetně jeho příloh obsahuje skutečnosti tvořící obchodní tajemství společnosti ČEZ Distribuce, a. s. Poskytnuté informace jsou dále také důvěrnými informacemi a obchodně citlivými informacemi společnosti ČEZ Distribuce, a. s. Z výše uvedených důvodů si Vás proto společnost ČEZ Distribuce, a. s., dovoluje upozornit, že s poskytnutými informacemi je potřeba nakládat dle platných právních předpisů, v opačném případě se vystavujete postihu ve smyslu platné právní úpravy. V této souvislosti si Vás dále dovoluujeme upozornit, že požadované informace nesmí být předány, sděleny, využity, zpřístupněny, či jiným způsobem postoupeny na jakoukoli třetí osobu bez předchozího prokazatelného souhlasu společnosti ČEZ Distribuce, a. s. Informace o existenci sítí mohou být využity pouze pro účel, pro který byly vyžádány.

S pozdravem

ČEZ Distribuce, a. s.

Děčín, Děčín IV-Podmokly

Teplická 874/8

PSČ 405 02

IČ: 24729035

Přílohy

1. Situační výkres zájmového území
2. Podmínky pro provádění činností v ochranných pásmech energetických zařízení

Platí pouze se sdělením číslo 0101024258.

















Zakreslené polohy zařízení v příloze jsou pouze informativní.

Situační výkres zájmového území (klad mapových listů)



Není-li zobrazena katastrální mapa, zadejte žádost znovu. Katastrální mapa je generována prostřednictvím externí WMS služby, jejíž provoz nezajišťuje společnost ČEZ Distribuce, a. s.

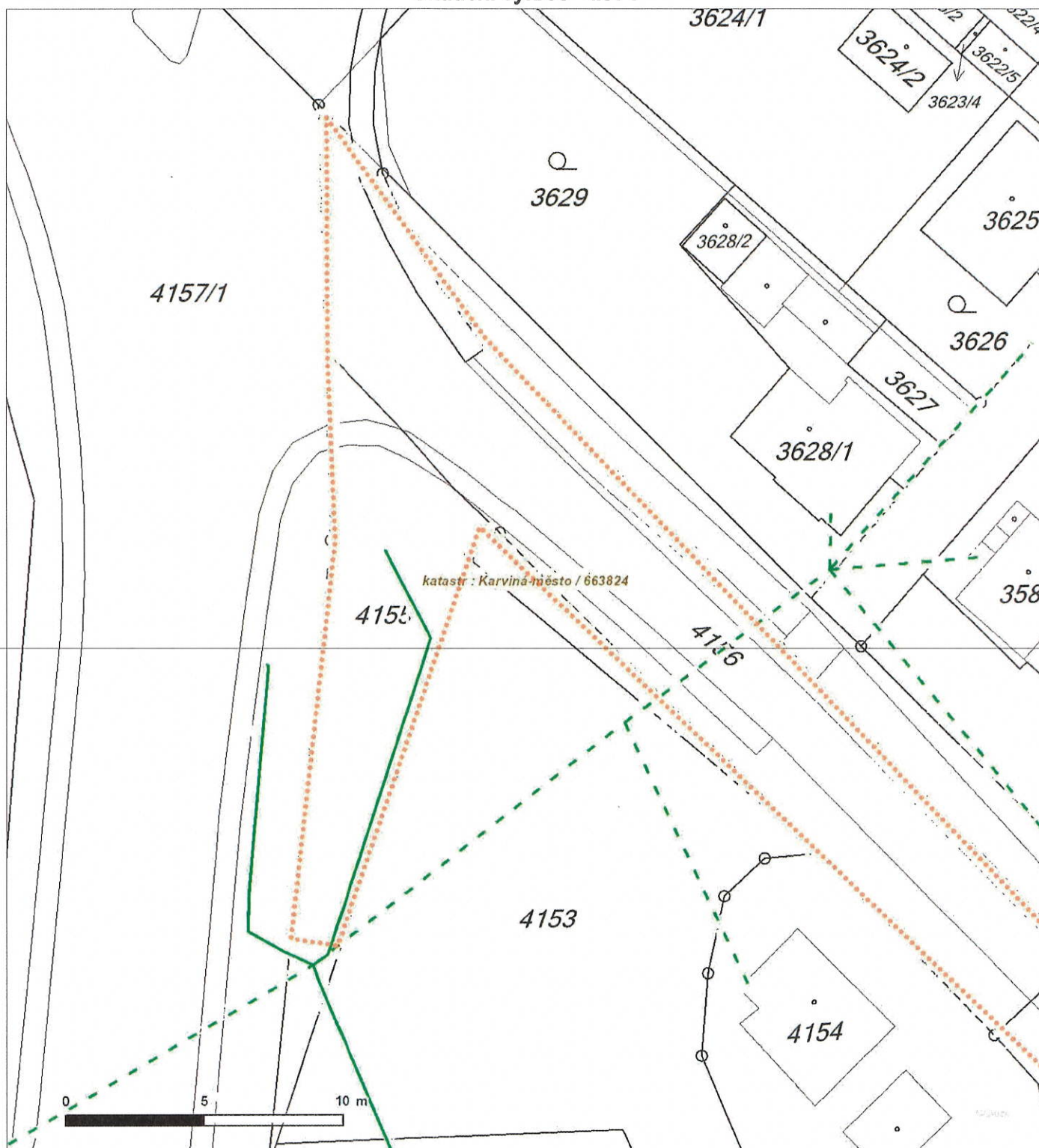
LEGENDA

	Podzemní vedení NN do 1kV		Stanice do 52 kV - stožárová
	Nadzemní vedení NN do 1kV		Stanice do 52 kV - zděná
	Podzemní vedení VN do 35 kV		Transformovna (nad 52 kV)
	Nadzemní vedení VN do 35 kV		Probíhající investice ČEZ Distribuce
	Podzemní vedení VVN 110kV		Stanice ČEZ Distribuce ve výstavbě
	Nadzemní vedení VVN 110kV		Zařízení ČEZ Distribuce ve výstavbě
	NN přívod odběratele		Hranice katastrálního území
	Cizí energetické vedení		
	Zájmové území		

Platí pouze se sdělením číslo 0101024258.

Zakreslené polohy zařízení v příloze jsou pouze informativní.

Situační výkres - list 1



Není-li zobrazena katastrální mapa, zadejte žádost znovu. Katastrální mapa je generována prostřednictvím externí WMS služby, jejíž provoz nezajišťuje společnost ČEZ Distribuce, a. s.

Platí pouze se sdělením číslo 0101024258.

Zakreslené polohy zařízení v příloze jsou pouze informativní.

Situační výkres - list 2

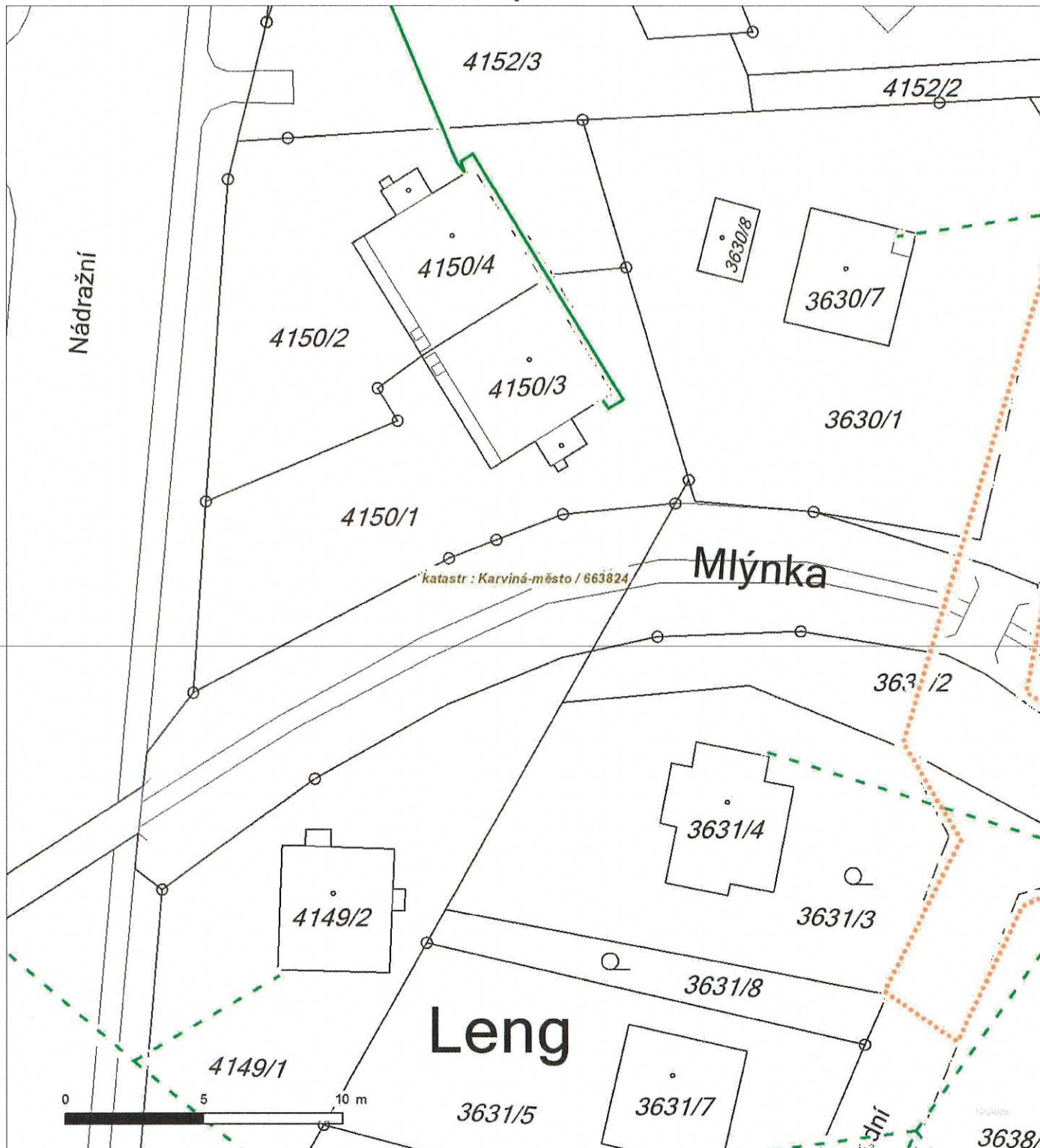


Není-li zobrazena katastrální mapa, zadejte žádost znovu. Katastrální mapa je generována prostřednictvím externí WMS služby, jejíž provoz nezajišťuje společnost ČEZ Distribuce, a. s.

Platí pouze se sdělením číslo 0101024258.

Zakreslené polohy zařízení v příloze jsou pouze informativní.

Situační výkres - list 3

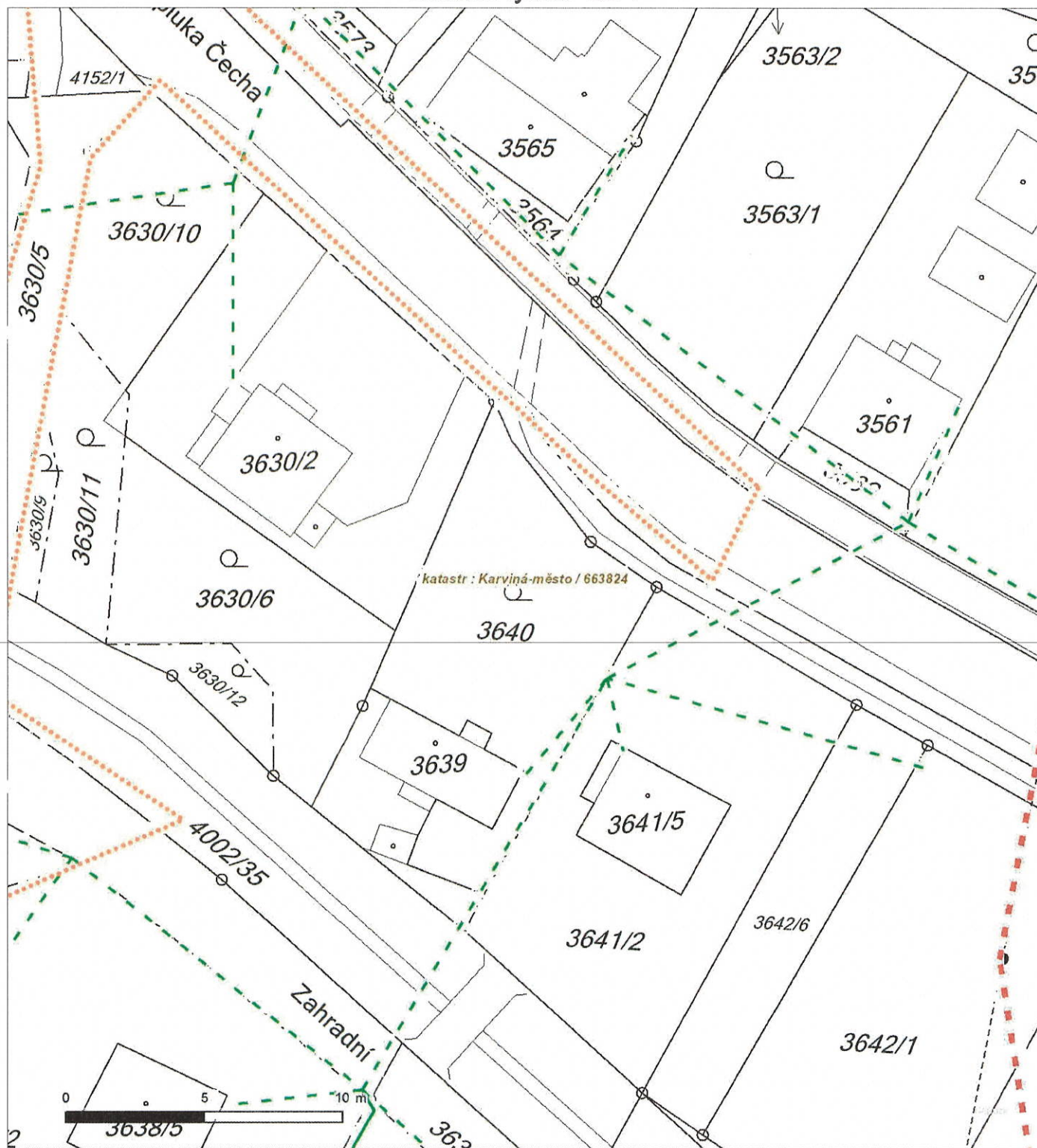


Není-li zobrazena katastrální mapa, zadejte žádost znovu. Katastrální mapa je generována prostřednictvím externí WMS služby, jejíž provoz nezajišťuje společnost ČEZ Distribuce, a. s.

Platí pouze se sdělením číslo 0101024258.

Zakreslené polohy zařízení v příloze jsou pouze informativní.

Situační výkres - list 4



Není-li zobrazena katastrální mapa, zadejte žádost znovu. Katastrální mapa je generována prostřednictvím externí WMS služby, jejíž provoz nezajišťuje společnost ČEZ Distribuce, a. s.

PODMÍNKY PRO PROVÁDĚNÍ ČINNOSTÍ V OCHRANNÝCH PÁSMECH PODZEMNÍCH VEDENÍ

Ochranné pásmo podzemních vedení elektrizační soustavy do 110 kV včetně a vedení řídicí, měřicí a zabezpečovací techniky je stanoveno v § 46, odst. (5), Zák. č. 458/2000 Sb., tj. zákona o podmínkách podnikání a o výkonu státní správy v energetických odvětvích a o změně některých zákonů (energetický zákon), ve znění pozdějších předpisů (dále jen "energetický zákon"), a činí 1 metr po obou stranách krajního kabelu kabelové trasy, nad 110 kV činí 3 metry po obou stranách krajního kabelu.

V ochranném pásmu podzemního vedení je podle § 46 odst. (8) a (10) energetického zákona zakázáno:

- a) zřizovat bez souhlasu vlastníka těchto zařízení stavby či umisťovat konstrukce a jiná podobná zařízení, jakož i uskladňovat hořlavé a výbušné látky,
- b) provádět bez souhlasu vlastníka zemní práce,
- c) provádět činnosti, které by mohly ohrozit spolehlivost a bezpečnost provozu těchto zařízení nebo ohrozit život, zdraví či majetek osob,
- d) provádět činnosti, které by znemožňovaly nebo podstatně znesnadňovaly přístup k těmto zařízením,
- e) vysazovat trvalé porosty a přejíždět vedení těžkými mechanizmy.

Pokud stavba nebo stavební činnost zasahuje do ochranného pásma podzemního vedení, je třeba požádat o písemný souhlas vlastníka nebo provozovatele tohoto zařízení na základě § 46, odst. (8) a (11) energetického zákona.

V ochranných pásmech podzemních vedení je třeba dále dodržovat následující podmínky:

1. Dodavatel prací musí před zahájením prací zajistit vytýčení podzemního zařízení a prokazatelně seznámit pracovníky, jichž se to týká, s jejich polohou a upozornit na odchylky od výkresové dokumentace.
2. Výkopové práce do vzdálenosti 1 metr od osy (krajního) kabelu musí být prováděny ručně. V případě provedení sond (ručně) může být tato vzdálenost snížena na 0,5 metru.
3. Zemní práce musí být prováděny v souladu s ČSN 73 6133 Návrh a provádění zemního tělesa pozemních komunikací a při zemních pracích musí být dodrženo Nařízení vlády č. 591/2006 Sb., bližších minimálních požadavků na bezpečnost a ochranu zdraví při práci na staveništích.
4. Místa křížení a souběhy ostatních zařízení se zařízeními energetiky musí být vyprojektovány a provedeny zejména dle ČSN 73 6005, ČSN EN 50 341-1,2, ČSN EN 50341-3-19, ČSN EN 50423-1, ČSN 33 2000-5-52 a PNE 33 3302.
5. Dodavatel prací musí oznámit příslušnému provozovateli distribuční soustavy zahájení prací minimálně 3 pracovní dny předem.
6. Při potřebě přejíždění trasy podzemních vedení vozidly nebo mechanizmy je třeba po dohodě s provozovatelem provést dodatečnou ochranu proti mechanickému poškození.
7. Je zakázáno manipulovat s obnaženými kabely pod napětím. Odkryté kabely musí být za vypnutého stavu řádně vyvěšeny, chráněny proti poškození a označeny výstražnou tabulkou dle ČSN ISO 3864.
8. Před záhozem kabelové trasy musí být provozovatel kabelu vyzván ke kontrole uložení. Pokud tato organizace provádějící zemní práce neprovede, vyhrazuje si provozovatel distribuční soustavy právo nechat inkriminované místo znovu odkrýt.
9. Při záhozu musí být zemina pod kabely řádně udusána, kabely zapískovány a provedeno krytí proti mechanickému poškození.
10. Bez předchozího souhlasu je zakázáno snižovat nebo zvyšovat vrstvu zeminy nad kabelem.
11. Každé poškození zařízení provozovatele distribuční soustavy musí být okamžitě nahlášeno na Kontaktní bezplatnou linku ČEZ Distribuce 800 850 860, která je Vám k dispozici 24 hodin denně, 7 dní v týdnu.
12. Ukončení stavby musí být neprodleně ohlášeno příslušnému provoznímu útvaru.
- 13. Po dokončení stavby provozovatel distribuční soustavy nesouhlasí s vyhlášením ochranného pásma nových rozvodů, které jsou budovány, protože se již jedná o práce v ochranném pásmu zařízení provozovatele distribuční soustavy. Případné opravy nebo rekonstrukce na svém zařízení nebude provozovatel distribuční soustavy provádět na výjimku z ochranného pásma nebo na základě souhlasu s činností v tomto pásmu.**

Případné nedodržení uvedených podmínek bude řešeno příslušným stavebním úřadem nebo nahlášeno Energetickému regulačnímu úřadu jako správní delikt ve smyslu příslušného ustanovení energetického zákona spočívající v porušení zákazu provádět činnosti v ochranných pásmech dle § 46 uvedeného zákona.

PODMÍNKY PRO PROVÁDĚNÍ ČINNOSTÍ V OCHRANNÝCH PÁSMECH NADZEMNÍCH VEDENÍ

Ochranné pásmo nadzemního vedení podle § 46, odst. (3), Zák. č. 458/2000 Sb., tj. zákona o podmínkách podnikání a o výkonu státní správy v energetických odvětvích a o změně některých zákonů (energetický zákon), ve znění pozdějších předpisů (dále jen "energetický zákon") je souvislý prostor vymezený svislými rovinami vedenými po obou stranách vedení ve vodorovné vzdálenosti měřené kolmo na vedení, které činí od krajního vodiče vedení na obě jeho strany:

- a) u napětí nad 1 kV a do 35 kV včetně
 - pro vodiče bez izolace 7 metrů (resp. 10 metrů u zařízení postaveného do 31. 12. 1994, vyjma lesních průseků, kde rozsah ochranného pásma i do uvedeného data činí 7 metrů),
 - pro vodiče s izolací základní 2 metry,
 - pro závěsná kabelová vedení 1 metr;
- b) u napětí nad 35 kV do 110 kV včetně
 - pro vodiče bez izolace 12 metrů (resp. 15 metrů u zařízení postaveného do 31. 12. 1994).
 - pro vodiče s izolací základní 5 metrů

Poznámka: Nadzemní vedení nízkého napětí (do 1 kV) není chráněno ochranným pásmem. Při činnostech prováděných v jeho blízkosti (práce v blízkosti) je nutné dodržet vzdálenosti dané ČSN EN 50110-1 ed. 2.

V ochranném pásmu nadzemního vedení je podle § 46 odst. (8) a (9) energetického zákona zakázáno:

1. zřizovat bez souhlasu vlastníka těchto zařízení stavby či umisťovat konstrukce a jiná podobná zařízení, jakož i uskladňovat hořlavé a výbušné látky,
 2. provádět bez souhlasu vlastníka zemní práce,
 3. provádět činnosti, které by mohly ohrozit spolehlivost a bezpečnost provozu těchto zařízení nebo ohrozit život, zdraví či majetek osob,
 4. provádět činnosti, které by znemožňovaly nebo podstatně znesnadňovaly přístup k těmto zařízením,
 5. vysazovat chmelnice a nechávat růst porosty nad výšku 3 metry.
- Pokud stavba nebo stavební činnost zasahuje do ochranného pásma nadzemního vedení, je třeba požádat o písemný souhlas vlastníka nebo provozovatele tohoto zařízení na základě § 46, odst. (8) a (11) energetického zákona.

V ochranných pásmech nadzemních vedení je třeba dále dodržovat následující podmínky:

1. Při pohybu nebo pracích v blízkosti elektrického vedení vysokého napětí se nesmí osoby, předměty, prostředky nemající povahu jeřábu přiblížit k živým částem – vodičům blíže než 2 metry (dle ČSN EN 50110-1).
2. Jeřáby a jim podobná zařízení musí být umístěny tak, aby v kterékoli poloze byly všechny jejich části mimo ochranné pásmo vedení, a musí být zamezeno vymrštění lana.
3. Je zakázáno stavět budovy nebo jiné objekty v ochranných pásmech nadzemních vedení vysokého napětí.
4. Je zakázáno, provádět veškeré pozemní práce, při kterých by byla narušena stabilita podpěrných bodů - sloupů nebo stožárů.
5. Je zakázáno upevňovat antény, reklamy, ukazatele apod. pod, přes nebo přímo na stožáry elektrického vedení.
6. Dodavatel prací musí prokazatelně seznámit své pracovníky, jichž se to týká s ČSN EN 50110-1.
7. Pokud není možné dodržet body č. 1 až 4, je možné požádat příslušný provozní útvar provozovatele distribuční soustavy o další řešení (zajištění odborného dohledu pracovníka s elektrotechnickou kvalifikací dle Vyhlášky č. 50/1978 Sb., vypnutí a zajištění zařízení, zaizolování živých částí apod.), pokud nejsou tyto podmínky již součástí jiného vyjádření ke konkrétní stavbě.
8. V případě požadavku na vypnutí zařízení po nezbytnou dobu provádění prací je nutné požádat minimálně 2 měsíce před požadovaným termínem. V případě vedení nízkého napětí je možné též požádat o zaizolování části vedení.

Případné nedodržení uvedených podmínek bude řešeno příslušným stavebním úřadem nebo nahlášeno Energetickému regulačnímu úřadu jako správní delikt ve smyslu příslušného ustanovení energetického zákona, spočívající v porušení zákazu provádět činnosti v ochranných pásmech dle § 46 uvedeného zákona.

PODMÍNKY PRO PROVÁDĚNÍ ČINNOSTÍ V OCHRANNÝCH PÁSMECH ELEKTRICKÝCH STANIC

Ochranné pásmo elektrické stanice je stanoveno v § 46, odst. (6), Zák. č. 458/2000 Sb., tj. zákona o podmínkách podnikání a o výkonu státní správy v energetických odvětvích a o změně některých zákonů (energetický zákon), ve znění pozdějších předpisů (dále jen "energetický zákon") a je vymezeno svislými rovinami vedenými ve vodorovné vzdálenosti:

- a) u venkovních el. stanic a dále stanic s napětím větším než 52 kV v budovách 20 metrů od oplocení nebo od vnějšího lince obvodového zdiva,
- b) u stožárových elektrických stanic a věžových stanic s venkovním přívodem s převodem napětí z úrovně nad 1 kV a menší než 52 kV na úroveň nízkého napětí 7 m od vnější hrany půdorysu stanice ve všech směrech,
- c) u kompaktních a zděných el. stanic s převodem napětí z úrovně nad 1 kV a menší než 52 kV na úroveň nízkého napětí 2 metry od vnějšího pláště stanice ve všech směrech,
- d) u vestavěných el. stanic 1 metr od obestavění.

V ochranném pásmu elektrické stanice je podle § 46 odst. (8) a (10) energetického zákona zakázáno:

1. zřizovat bez souhlasu vlastníka těchto zařízení stavby či umisťovat konstrukce a jiná podobná zařízení, jakož i uskladňovat hořlavé a výbušné látky,
2. provádět bez souhlasu vlastníka zemní práce,
3. provádět činnosti, které by mohly ohrozit spolehlivost a bezpečnost provozu těchto zařízení nebo ohrozit život, zdraví či majetek osob,
4. provádět činnosti, které by znemožňovaly nebo podstatně znesnadňovaly přístup k těmto zařízením.

Pokud stavba nebo stavební činnost zasahuje do ochranného pásma elektrické stanice, je třeba požádat o písemný souhlas vlastníka nebo provozovatele tohoto zařízení na základě § 46, odst. (8) a (11) energetického zákona.

V ochranném pásmu elektrické stanice je dále zakázáno provádět činnosti, které by mohly mít za následek ohrožení bezpečnosti a spolehlivosti provozu stanice nebo zmenšující či podstatně znesnadňující její obsluhu a údržbu a to zejména:

5. provádět výkopové práce ohrožující zaústění podzemních vedení vysokého a nízkého napětí nebo stabilitu stavební části el. stanice (viz podmínky pro činnosti v ochranných pásmech podzemního vedení),
6. skladovat či umisťovat předměty bránící přístupu do elektrické stanice nebo k rozvaděčům vysokého nebo nízkého napětí,
7. umisťovat antény, reklamy, ukazatele apod.,
8. zřizovat oplocení, které by znemožnilo obsluhu el. stanice.

Případné nedodržení uvedených podmínek bude řešeno příslušným stavebním úřadem nebo nahlášeno Energetickému regulačnímu úřadu jako správní delikt ve smyslu příslušného ustanovení energetického zákona spočívající v porušení zákazu provádět činnosti v ochranných pásmech dle § 46 uvedeného zákona.



ATELIÉR ESO spol. s r.o.
Karla Hynka Máchy 5203/33
722 00 Ostrava

VAS DOPIS ZNACKY / ZE DNE

NASE ZNACKA

VYRIZUJE / LINKA

MISTO ODESLANI / DNE

1101086682

800 850 860

Ostrava/ 31. 10. 2018

Stanovisko ČEZ Distribuce, a.s., k žádosti ev. číslo 1101086682 vydané k PD pro společné řízení

Údaje o stavbě:

Název stavby: **ÚPRAVA ULICE SVATOPLUKA ČECHA V KARVINÉ - FRYŠTÁTĚ, II. ETAPA**

Kat. území: Karviná-město(Karviná) Parc. číslo: Viz.PD Č. map. listu: Viz.PD

Předložené podklady: PD

ČEZ Distribuce, a.s. **souhlasí s předloženou PD pro společné řízení** pro výše uvedenou stavbu při dodržení níže uvedených podmínek a podmínek v příloze.

- Nutno respektovat všechny normy, které mají vztah k zařízení ČEZ Distribuce a.s. (zák. 458/2000 Sb. v platném znění, ČSN 73 6005 prostorová norma, PNE 33 3302 Elektrická venkovní vedení s napětím do 1 kV AC., atd.)
- Nadzemní vedení nízkého napětí (do 1 kV) není chráněno ochranným pásmem. Při činnostech prováděných v jeho blízkosti (práce v blízkosti) je nutné dodržet vzdálenosti dané ČSN EN 50110-1 ed.3.
- V případě, že podpěrný bod vedení ČEZ Distribuce, a.s. bude překážkou, je nutné požádat o přeložku zařízení distribuční soustavy.
- Upozorňujeme, že přeložky zařízení distribuční soustavy musí být řešeny podle ustanovení zákona č.458/2000Sb., §47, kde je mimo jiné uvedeno, že přeložku zařízení distribuční soustavy zajišťuje jeho vlastník na náklady toho, kdo potřebu přeložky vyvolal. Vlastnictví zařízení distribuční soustavy po provedení přeložky se nemění.
- Dále upozorňujeme, že souhlas se stavbou byl vydán pouze na realizaci vlastní stavby a neslouží jako souhlasné stanovisko s potřebným el. příkonem pro Vaši stavbu.

Toto stanovisko má platnost do 30. 10. 2019

S pozdravem

Ing. Libor Socha

Vedoucí oddělení Správa energetického majetku-Morava

ČEZ Distribuce, a. s.

Děčín, Děčín IV-Podmokly, Teplická 874/8, PSČ 405 02 | Kontaktní bezplatná linka ČEZ Distribuce: 800 850 860 (hlášení poruch, distribuční požadavky, informace), e-mail: info@cezdistribuce.cz, www.cezdistribuce.cz | IČ: 24729035, DIČ: CZ24729035 | zapsaná v obchodním rejstříku vedeném Krajským soudem v Ústí nad Labem, oddíl B, vložka 2145 | bank. spoj.: KB Praha 35-4544580267/0100 |
 zasílací adresa: ČEZ Distribuce, a. s., Píseň, Guldenerova 2577/19, PSČ 326 00

Příloha:

1. Aktuální údaje o existenci zařízení energetické společnosti (vydané zvlášť na základě žádosti o vyjádření k existenci zařízení společnosti ČEZ Distribuce, a.s.)
2. Podmínky pro provádění činnosti v ochranných pásmech nadzemních vedení
3. Podmínky pro provádění činnosti v ochranných pásmech podzemních vedení



PODMÍNKY PRO PROVÁDĚNÍ ČINNOSTÍ V OCHRANNÝCH PÁSMECH PODZEMNÍCH VEDENÍ

Ochranné pásmo podzemních vedení elektrizační soustavy do 110 kV včetně a vedení řídicí, měřicí a zabezpečovací techniky je stanoveno v §46, odst. (5), Zák. č. 458/2000 Sb. a činí 1 metr po obou stranách krajního kabelu kabelové trasy, nad 110 kV činí 3 metry po obou stranách krajního kabelu.

V ochranném pásmu podzemního vedení je podle §46 odst. (8) a (10) zakázáno:

- a) zřizovat bez souhlasu vlastníka těchto zařízení stavby či umisťovat konstrukce a jiná podobná zařízení, jakož i uskláňovat hořlavé a výbušné látky,
- b) provádět bez souhlasu vlastníka zemní práce,
- c) provádět činnosti, které by mohly ohrozit spolehlivost a bezpečnost provozu těchto zařízení nebo ohrozit život, zdraví či majetek osob,
- d) provádět činnosti, které by znemožňovaly nebo podstatně znesnadňovaly přístup k těmto zařízením,
- e) vysazovat trvalé porosty a přejíždět vedení těžkými mechanismy.

Pokud stavba nebo stavební činnost zasahuje do ochranného pásma podzemního vedení, je třeba požádat o písemný souhlas vlastníka nebo provozovatele tohoto zařízení na základě §46, odst. (8) a (11) Zákona č. 458/2000 Sb.

V ochranných pásmech podzemních vedení je třeba dále dodržovat následující podmínky:

1. Dodavatel prací musí před zahájením prací zajistit vytyčení podzemního zařízení a prokazatelně seznámit pracovníky, jichž se to týká, s jejich polohou a upozornit na odchylky od výkresové dokumentace.
2. Výkopové práce do vzdálenosti 1 metr od osy (krajního) kabelu musí být prováděny ručně. V případě provedení sond (ručně) může být tato vzdálenost snížena na 0,5 metru.
3. Zemní práce musí být prováděny v souladu s ČSN 73 6133 Návrh a provádění zemního tělesa pozemních komunikací a při zemních pracích musí být dodrženo Nařízení vlády č. 591/2006 Sb., o bližších minimálních požadavcích na bezpečnost a ochranu zdraví při práci na staveništích.
4. Místa křížení a souběhy ostatních zařízení se zařízeními energetiky musí být vyprojektovány a provedeny zejména dle ČSN 73 6005, ČSN EN 50 341-1,2, ČSN EN 50341-3, ČSN EN 50423-1, ČSN 33 2000-5-52 a PNE 34 1050.
5. Dodavatel prací musí oznámit příslušnému provozovateli distribuční soustavy zahájení prací minimálně 3 pracovní dny předem.
6. Při potřebě přejíždění trasy podzemních vedení vozidly nebo mechanismy je třeba po dohodě s provozovatelem provést dodatečnou ochranu proti mechanickému poškození.
7. Je zakázáno manipulovat s obnaženými kabely pod napětím. Odkryté kabely musí být za vypnutého stavu řádně vyvěšeny, chráněny proti poškození a označeny výstražnou tabulkou dle ČSN ISO 3864.
8. Před záhozem kabelové trasy musí být provozovatel kabelu vyzván ke kontrole uložení. Pokud toto organizace provádějící zemní práce neprovede, vyhrazuje si provozovatel distribuční soustavy právo nechat inkriminované místo znovu odkrýt.
9. Při záhozu musí být zemina pod kabely řádně udusána, kabely zapískovány a provedeno krytí proti mechanickému poškození.
10. Bez předchozího souhlasu je zakázáno snižovat nebo zvyšovat vrstvu zeminy nad kabelem.
11. Každé poškození zařízení provozovatele distribuční soustavy musí být okamžitě nahlášeno na Linku pro hlášení poruch Skupiny ČEZ, společnosti ČEZ Distribuce, a. s., 840 850 860, která je Vám k dispozici 24 hodin denně, 7 dní v týdnu.
12. Ukončení stavby musí být neprodleně ohlášeno příslušnému provoznímu útvaru.
- 13. Po dokončení stavby provozovatel distribuční soustavy nesouhlasí s vyhlášením ochranného pásma nových rozvodů, které jsou budovány, protože se již jedná o práce v ochranném pásmu zařízení provozovatele distribuční soustavy. Případné opravy nebo rekonstrukce na svém zařízení nebude provozovatel distribuční soustavy provádět na výjimku z ochranného pásma nebo na základě souhlasu s činností v tomto pásmu.**

Případné nedodržení uvedených podmínek bude řešeno příslušným stavebním úřadem nebo nahlášeno Statní energetické inspekci v souladu s §93, Zákona č. 458/2000 Sb. jako porušení zákazu provádět činnosti v ochranných pásmech dle §46 téhož zákona.



PODMÍNKY PRO PROVÁDĚNÍ ČINNOSTÍ V OCHRANNÝCH PÁSMECH NADZEMNÍCH VEDENÍ

Ochranné pásmo nadzemního vedení podle §46, odst. (3), Zák. č. 458/2000 Sb. je souvislý prostor vymezený svislými rovinami vedenými po obou stranách vedení ve vodorovné vzdálenosti měřené kolmo na vedení, které činí od krajního vodiče vedení na obě jeho strany:

- a) u napětí nad 1 kV a do 35 kV včetně
 - i) pro vodiče bez izolace 7 metrů (resp. 10 metrů u zařízení postaveného do 31. 12. 1994),
 - ii) pro vodiče s izolací základní 2 metry,
 - iii) pro závěsná kabelová vedení 1 metr;
- b) u napětí nad 35 kV do 110 kV včetně: 12 metrů (resp. 15 metrů u zařízení postaveného do 31. 12. 1994).

Poznámka:

Nadzemní vedení nízkého napětí (do 1 kV) není chráněno ochranným pásmem. Při činnostech prováděných v jeho blízkosti (práce v blízkosti) je nutné dodržet vzdálenosti dané ČSN EN 50110-1 ed. 2.

V ochranném pásmu nadzemního vedení je podle §46 odst. (8) a (9) zakázáno:

1. zřizovat bez souhlasu vlastníka těchto zařízení stavby či umisťovat konstrukce a jiná podobná zařízení, jakož i uskláňovat hořlavé a výbušné látky,
2. provádět bez souhlasu vlastníka zemní práce,
3. provádět činnosti, které by mohly ohrozit spolehlivost a bezpečnost provozu těchto zařízení nebo ohrozit život, zdraví či majetek osob,
4. provádět činnosti, které by znemožňovaly nebo podstatně znesnadňovaly přístup k těmto zařízením,
5. vysazovat chmelnice a nechávat růst porosty nad výšku 3 metry.

Pokud stavba nebo stavební činnost zasahuje do ochranného pásma nadzemního vedení, je třeba požádat o písemný souhlas vlastníka nebo provozovatele tohoto zařízení na základě §46, odst. (8) a (11) Zákona č. 458/2000 Sb.

V ochranných pásmech nadzemních vedení je třeba dále dodržovat následující podmínky:

1. Při pohybu nebo pracích v blízkosti elektrického vedení vysokého napětí se nesmí osoby, předměty, prostředky nemající povahu jeřábu přiblížit k živým částem - vodičům blíže než 2 metry (dle ČSN EN 50110-1).
2. Jeřáby a jim podobná zařízení musí být umístěny tak, aby v kterékoli poloze byly všechny jejich části mimo ochranné pásmo vedení a musí být zamezeno vymrštění lana.
3. Je zakázáno stavět budovy nebo jiné objekty v ochranných pásmech nadzemních vedení vysokého napětí.
4. Je zakázáno, provádět veškeré pozemní práce, při kterých by byla narušena stabilita podpěrných bodů - sloupů nebo stožárů.
5. Je zakázáno upevňovat antény, reklamy, ukazatele apod. pod, přes nebo přímo na stožáry elektrického vedení.
6. Dodavatel prací musí prokazatelně seznámit své pracovníky, jichž se to týká s ČSN EN 50110-1.
7. Pokud není možné dodržet body č. 1 až 4, je možné požádat příslušný provozní útvar provozovatele distribuční soustavy o další řešení (zajištění odborného dohledu pracovníka s elektrotechnickou kvalifikací dle Vyhlášky č. 50/78 Sb., vypnutí a zajištění zařízení, zaizolování živých částí...), pokud nejsou tyto podmínky již součástí jiného vyjádření ke konkrétní stavbě.
8. V případě požadavku na vypnutí zařízení po nezbytnou dobu provádění prací je nutné požádat minimálně 25 dní před požadovaným termínem. V případě vedení nízkého napětí je možné též požádat o zaizolování části vedení.

Při práci v ochranném pásmu nutno respektovat technické normy, zejména PNE 33 3301 a ČSN EN 50423-1.

Případné nedodržení uvedených podmínek bude řešeno příslušným stavební úřadem nebo nahlášeno Státní energetické inspekci v souladu s §93, Zákona č. 458/2000 Sb. jako porušení zákazu provádět činnosti v ochranných pásmech dle §46 téhož zákona.



ŽADATEL

ATELIÉR ESO spol. s r.o.

NAŠE ZNAČKA
0200838337

VYŘIZUJE / LINKA
841 842 843

VYŘÍZENO DNE
26.11.2018

Sdělení o existenci komunikačního vedení společnosti Telco Pro Services, a. s.

Název akce: **Úprava ulice Svatopluka Čecha v Karviné - Fraštátě. 2. etapa**

Účel: **Sloučené územní a stavební řízení**

Vážený zákazníku,
dovolujeme si reagovat na Vaši žádost číslo 0200838337 ze dne 26.11.2018, která se týkala sdělení o existenci komunikačního zařízení na Vámi určeném zájmovém území.

Dle vědomí společnosti Telco Pro Services, a. s., se na Vámi vymezeném zájmovém území:
nenachází komunikační zařízení v majetku společnosti Telco Pro Services, a. s.

Zároveň si Vás dovoluujeme upozornit, že není vyloučeno, že se ve Vámi vymezeném zájmovém území nachází jiné zařízení, které není v majetku společnosti Telco Pro Services, a. s.

Toto sdělení je platné do 26.11.2019.

V souvislosti s výše uvedeným si Vás dovoluujeme upozornit, že sdělení o existenci či neexistenci sítí představuje skutečnosti tvořící obchodní tajemství společnosti Telco Pro Services, a. s. Poskytnuté informace jsou dále také důvěrnými informacemi společnosti Telco Pro Services, a. s. Z výše uvedených důvodů si Vás proto společnost Telco Pro Services, a. s., dovoluje upozornit, že s poskytnutými informacemi je potřeba nakládat dle platných právních předpisů, v opačném případě se vystavujete postihu ve smyslu platné právní úpravy. V této souvislosti si Vás dovoluujeme rovněž upozornit, že požadované informace nesmí být předány, sděleny, využity, zpřístupněny, či jiným způsobem postoupeny na jakoukoli třetí osobu bez předchozího prokazatelného souhlasu společnosti Telco Pro Services, a. s. Informace o existenci sítí mohou být využity pouze pro účel, pro který byly vyžádány.

S pozdravem



Telco Pro Services, a. s.
Duhová 1531/3
140 00 Praha 4
IČ: 291 48 278
(16)

Jiří Cimpel

Telco Pro Services, a. s.

Přílohy

Situační výkres zájmového území



Platí pouze se sdělením číslo 0200838337.

Zakreslené polohy zařízení v příloze jsou pouze informativní.

Situační výkres zájmového území



LEGENDA

- | | | | |
|-----------|---------------------------|-----------|-----------------------------|
| — — — — — | Nadzemní optické vedení | — — — — — | Radioreléový spoj vzduch |
| — — — — — | Podzemní optické vedení | — — — — — | Zájmové území |
| — — — — — | Nadzemní metalické vedení | — — — — — | Hranice katastrálního území |
| — — — — — | Podzemní metalické vedení | | |

