







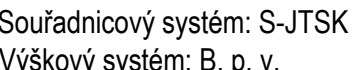


Měřítko: 1:1 000

1

-  Hranice parcel KN
-  Zábor stavby (hranice)
-  Trvalý zábor pozemků
-  Dočasný zábor pozemků
-  Dotčené parcely KN
-  Hrany návrhu
-  Osa stávajících vodních toků
-  Výsadby

- Elektrické vedení
- Vedení kanalizace
- Vedení vodovodu
- Vedení plynovodu
- Sdělovací vedení
- Vedení teplovodu



Souřadnicový systém: S-JTSK  
Výškový systém: B. n. v.

Datum / Date  
04/08/05

Zakázka č. / Job No.

Stupeň / Stage
----------------

DPS
Km <sup>2</sup> / Region

Moravskoslezský kraj

Magistrát města Karviné

Katastrální území / Cadastral Area  
Karviná-město, Ráj

**Objednatel / Client**  
Město Karpíná

[illegible]

### Lesopark Dubina

Stavební objekt / Building construction

[illegible]

### Katastrophensituation

vykres - lesopark

Dubina

Zodpovedný projektant / Responsible des

Ing. Jiri Subrt

log. liži Šubrt

Návrh vypracoval / Elaborated by

Ing. Jiří Šubrt

Metric / Scale	Southern	Central	Northern
----------------	----------	---------	----------

1:1 000
---------



C.2a