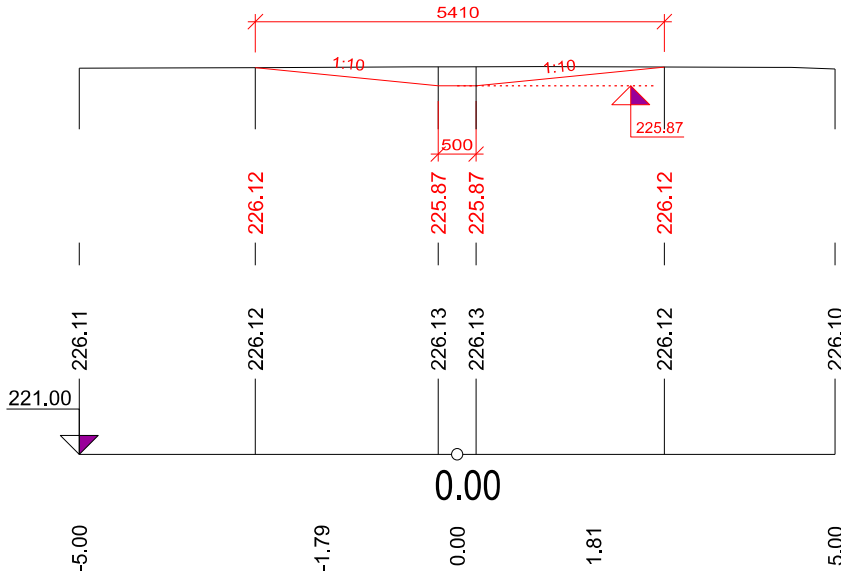
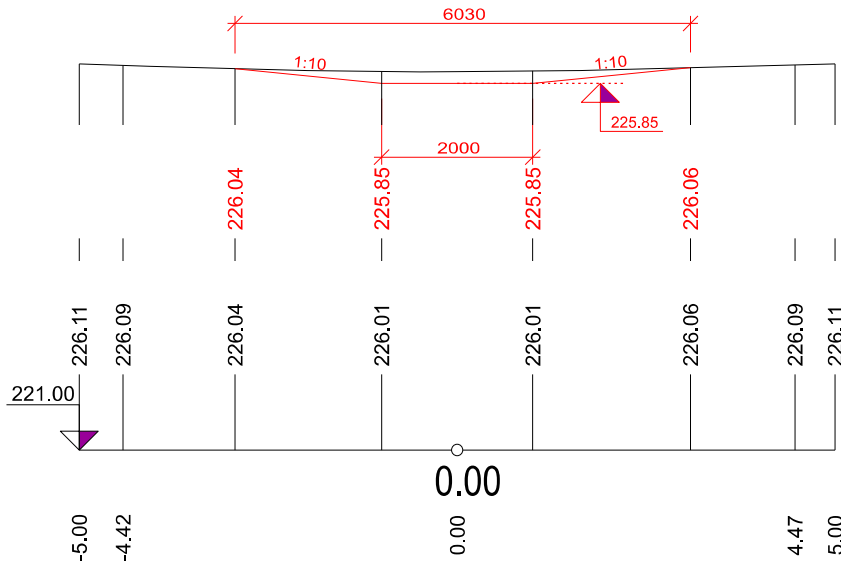


PŘÍČNÉ PROFILY 1:100

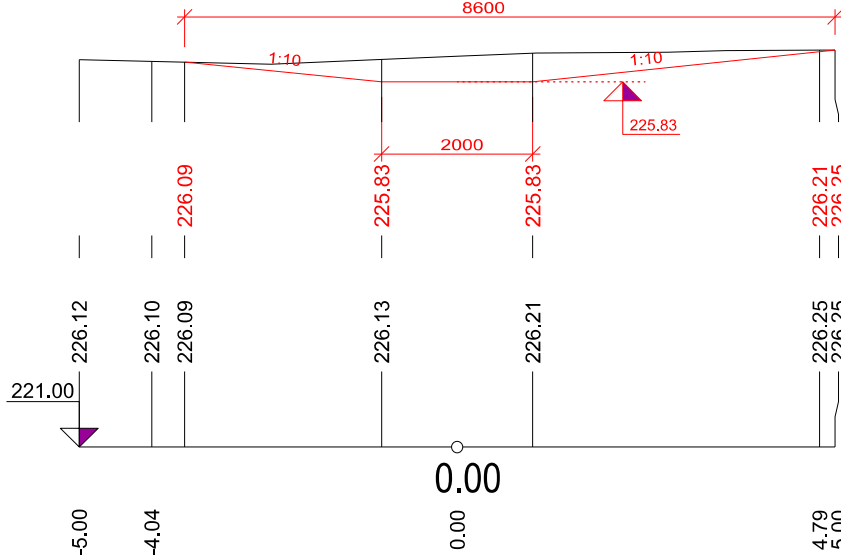
PF 1 KM 0.0033



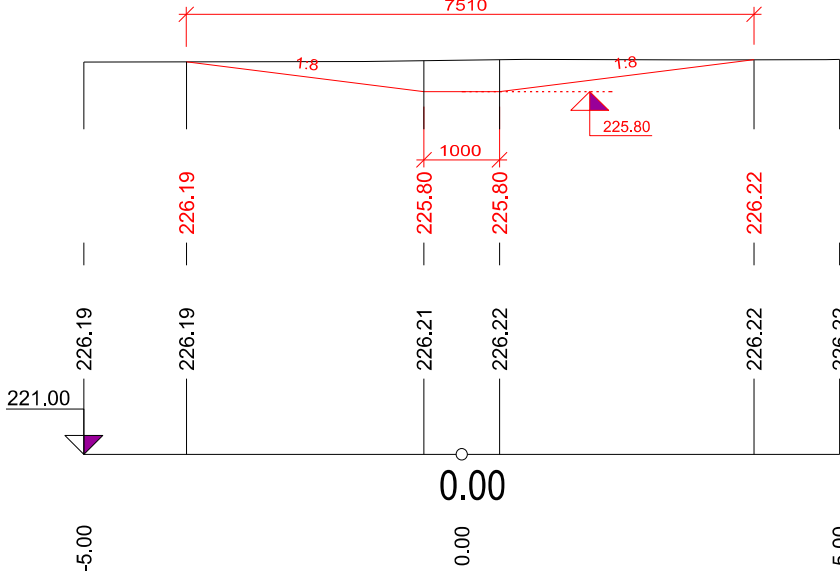
PF 2 KM 0.0083



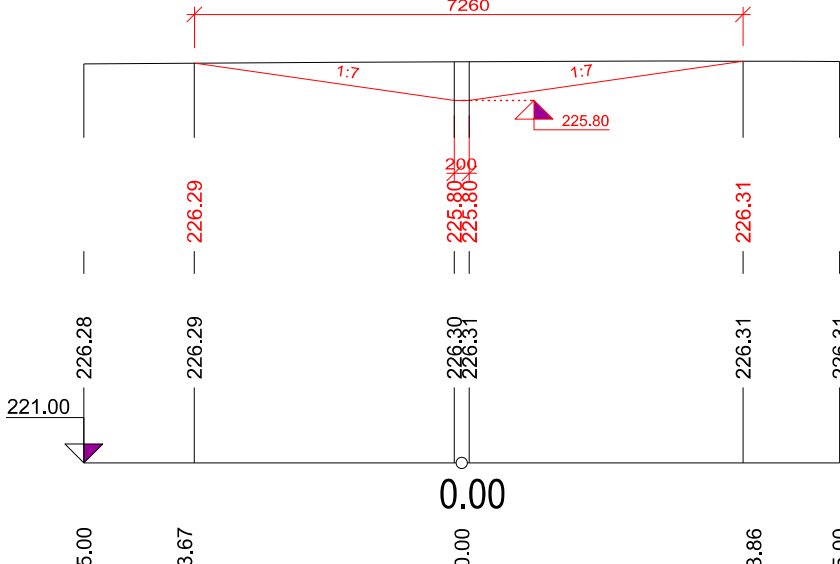
PF 3 KM 0.0130



PF 4 KM 0.0208



PF 5 KM 0.0281



PODÉLNÝ PROFIL 1:500/100

ČÍSLO PF

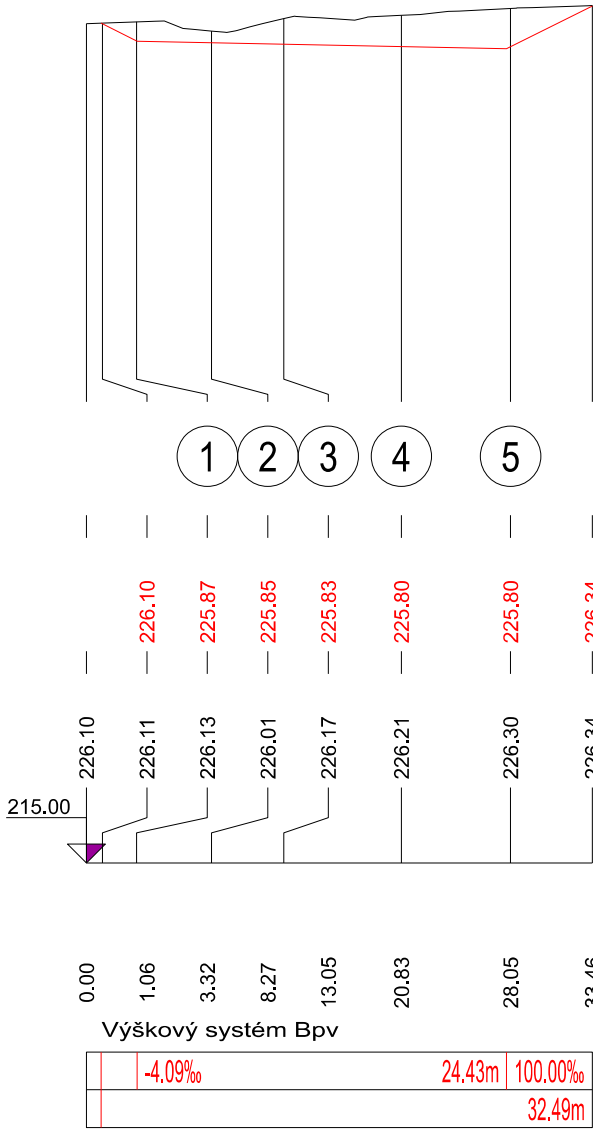
NOVÝ STAV

PŮVODNÍ TERÉN

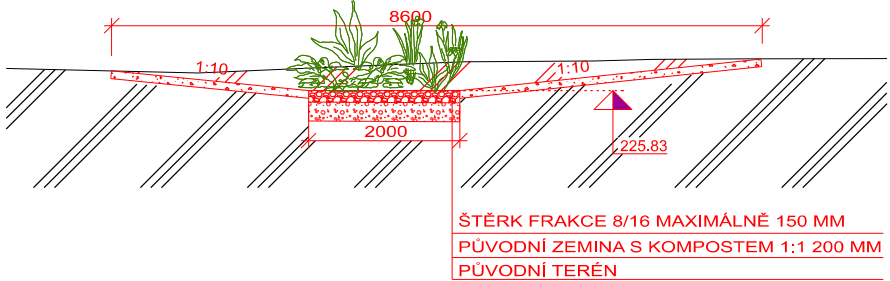
SROVNÁVACÍ ROVINA
STANIČENÍ V KM

STANIČENÍ V M

SPÁD NA DÉLKU [m]
CELKOVÁ DÉLKA [m]



VZOROVÝ PŘÍČNÝ ŘEZ 1:100



- výkop
- ohumusování a osetí 100 mm
- šterk frakce 8/16
- navážka zeminy z výkopů v zájmovém území smíšená s kompostem 1:1
- původní zemina

<div></div>		Zpracovatel: Atregia s.r.o. Vážného 10, 621 00 Brno e-mail: info@atregia.cz		Investor: Město Karviná Frýštátská 72/1, 733 01 Karviná		
HIP: Ing. Barbora Májková		Zpracoval: Ing. Ondřej Ulrich		Zpracovatel části PD:		
Název akce: REVITALIZACE VEŘEJNÉHO PROSTRANSTVÍ PŘED AUTOBUSOVÝM NÁDRAŽÍM V KARVINÉ - PD				Datum:	03/2025	Autorizační razítko:
				Stupeň:	DPS	
				Měřítko:	1:100	
				Číslo zakázky:	169/2024	
				Formát:	3xA4	
Název výkresu: DEŠŤOVÁ ZAHRADA - V1				Číslo výkresu:	Číslo paré:	C.5.