

Výkres vytvořil program pp\_vod  
KATASTRY  
PARCELNÍ ČÍSLO  
DRUH POVRCHU  
VZDÁL. OBJEKTŮ A VRCHOL. BODŮ  
OZNAČENÍ VRCHOLOVÝCH BODŮ

(c)AutoPEN Liberec, tel:481120160, autopen@volny.cz

Karviná – město
3981/1   3983/1
VII Zpevněno
5.36   54.82
Vodoměrná šachta Odbočka

Objekt A	Objekt B
----------	----------

- TABULKA VYSVĚTLIVEK
- (1)

Stávající podzemní vedení NN
- (2)

Navrhovaná dešťová kanalizace DN160
- (3)

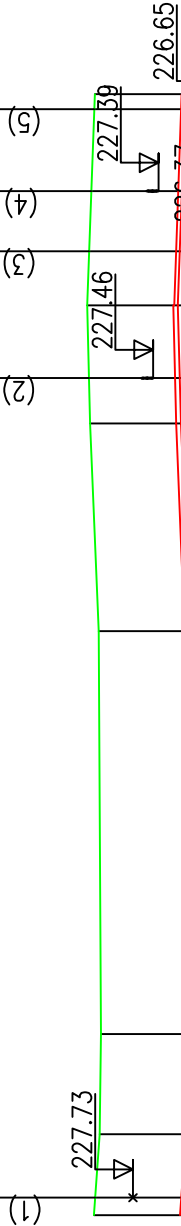
Navrhovaná splašková kanalizace DN160
- (4)

Navrhovaná dešťová kanalizace DN160
- (5)

Navrhovaná dešťová kanalizace DN160

MĚŘÍTKA 1:500/100

Zámecké konírny–Community Hub  
IO 04 – Areálový vodovod  
Hlavní trasa – objekt B



KÓTA UPRAVENÉHO TERÉNU

HLOUBKA VÝKOPU

KÓTA VÝKOPU

HLOUBKA DNA POTRUBÍ

KÓTA DNA POTRUBÍ

KÓTA PŮVODNÍHO TERÉNU

SROVNÁVACÍ ROVINA

STANIČENÍ [km/m]  
DN(PN)[mm]–MATERIÁL–DÉLKA[m]  
SKLON[?]–DÉLKA[m]  
ULOŽENÍ




D63–WAVIN SDR11 PE100 RC+DOQ VODA–60.18

D50–WAVIN SDR11

–14.2–5235–6111–26.66

Pískové lože 100 mm, obsyp 300 mm

PE100 RC+DOQ VODA–13.97

Projektant		Kontroloval		Zodp. projektant		Amun Pro s.r.o. 739 53 Tranovice 1 micahal@amunpro.cz, mob.: +420 728 463 908	
Michal Pavelek		Michal Pavelek		Ing. Michal Klímša			
Investor	Statutární město Karviná, Fryštská 72/1, 733 24 Karviná						
Místo stavby	Park B. Němcové, Karviná Fryštát, k.ú. Karviná-město					Formát	630 x 297 mm
Akce	Zámecké konírny-Community Hub					Datum	09/2023
						Účel	DPS
						Č. zakázky	-
Část	IO 04 - Areálový vodovod					Měřítko	1:500/100
Obsah výkresu	Podélný profil IO 04 - Hlavní trasa					Číslo paré	Č. výkresu
							D.2.4.b - 102