

SEZNAM DOKLADŮ

ČEZ Distribuce, a. s. č. j. 0101731368 z 27. 4. 2022	2 listy
ČEZ ICT Services, a. s., č. j. 0700543774 z 27. 4. 2022	2 listy
Telco Pro Services, a. s., č. j. 0201405941 z 28. 4. 2022	2 listy
Sm vodovody a kanalizace Ostrava a.s. č. j. 9773/V019882/2022/DU z 28. 7. 2022	3 listy
Sm vodovody a kanalizace Ostrava a.s. č. j. 9773/V013177/2022/AUTOMAT z 27. 4. 2022	5 listů
GasNet, s. r. o. , č. j. 5002604510 z 27. 4. 2022	3 listy
CETIN a.s.,č. j. 630884/22 z 27. 4. 2022	4 listy
Povodí Odry, s. p. , č. j. POD/08957/2022/923/2/831.07 ze dne 30. 5. 2022	2 listy
Koordinované závazné stanovisko	8 listů

ŽADATEL

Rybák - Projektování staveb, spol. s r.o.

NAŠE ZNAČKA
0101731368

VYŘÍZENO DNE
27.04.2022

Sdělení o existenci energetického zařízení, sítě pro elektronickou komunikaci nebo zařízení technické infrastruktury společnosti ČEZ Distribuce, a. s., pro akci:

Demolice a výstavba lávky M14/1 přes Mlýnku

Vážený zákazníku,

dovolujeme si reagovat na Vaši žádost číslo 0101731368 ze dne 27.04.2022 o sdělení o existenci energetického zařízení, sítě pro elektronickou komunikaci nebo zařízení technické infrastruktury. Na Vámi uvedeném zájmovém území se **nenachází energetické zařízení, zařízení sítě pro elektronickou komunikaci nebo zařízení technické infrastruktury v majetku společnosti ČEZ Distribuce, a. s.**

Zároveň si Vás dovoluujeme upozornit, že se v zájmovém území může nacházet energetické zařízení, sítě pro elektronickou komunikaci nebo zařízení technické infrastruktury, které není v majetku společnosti ČEZ Distribuce, a. s.

Toto sdělení je platné do 27.10.2022.

V souvislosti s výše uvedeným si Vás dovoluujeme upozornit, že uvedené sdělení včetně jeho příloh představuje skutečnosti tvořící obchodní tajemství společnosti ČEZ Distribuce, a. s. Poskytnuté informace jsou dále také důvěrnými informacemi a obchodně citlivými informacemi společnosti ČEZ Distribuce, a. s. Z výše uvedených důvodů si Vás proto společnost ČEZ Distribuce, a. s., dovoluje upozornit, že s poskytnutými informacemi je potřeba nakládat dle platných právních předpisů, v opačném případě se vystavujete postihu ve smyslu platné právní úpravy. V této souvislosti si Vás dále dovoluujeme upozornit, že požadované informace nesmí být předány, sděleny, využity, zpřístupněny, či jiným způsobem postoupeny na jakoukoli třetí osobu bez předchozího prokazatelného souhlasu společnosti ČEZ Distribuce, a. s. Informace o existenci energetického zařízení, sítě pro elektronickou komunikaci a zařízení technické infrastruktury mohou být využity pouze pro účel, pro který byly vyžádány.

S pozdravem

ČEZ Distribuce, a. s.

Děčín, Děčín IV-Podmokly
Teplická 874/8
PSČ 405 02
IČ: 24729035

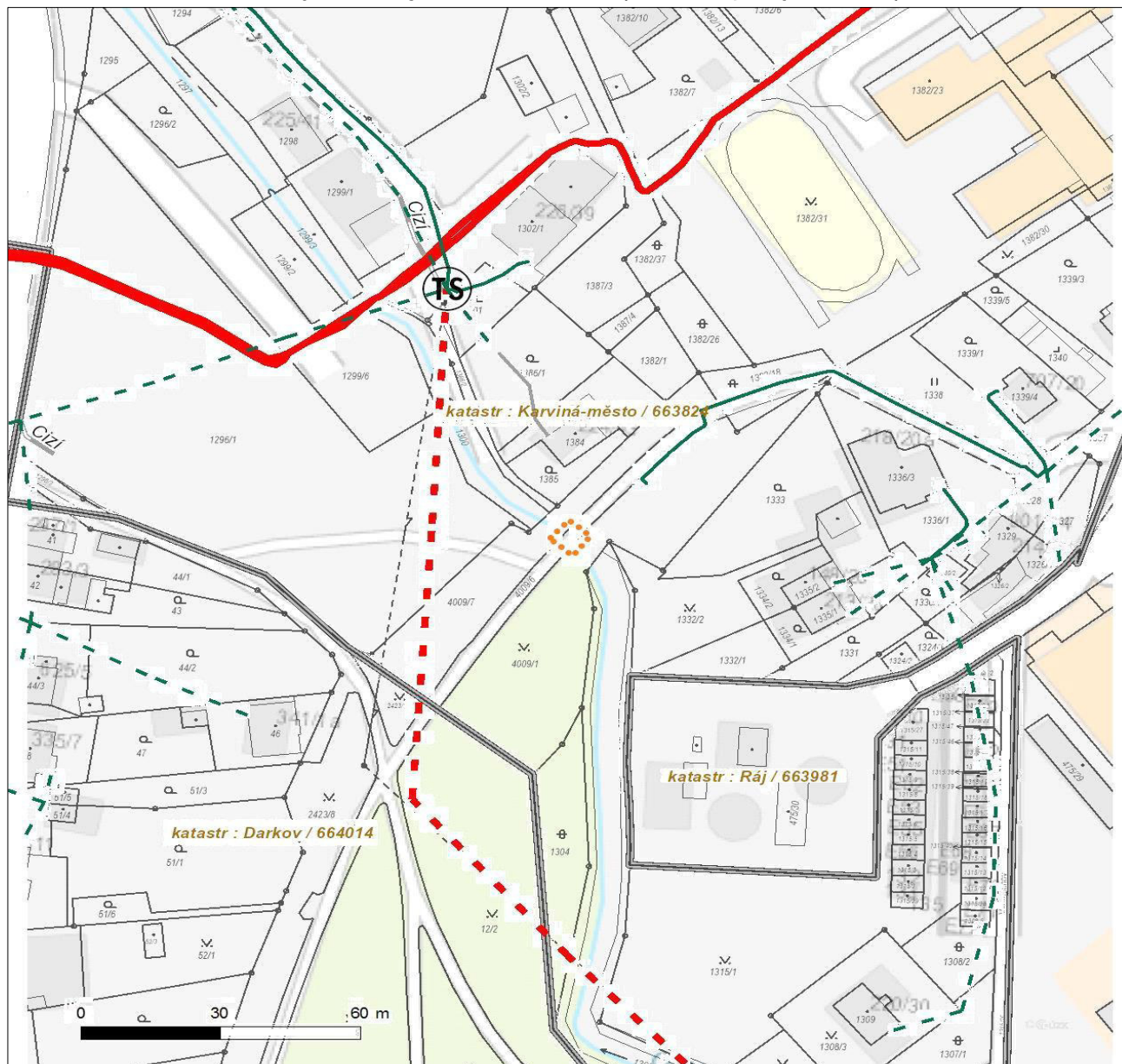
Přílohy

Situační výkres zájmového území

Platí pouze se sdělením číslo 0101731368.

Zakreslené polohy zařízení v příloze jsou pouze informativní.

Situační výkres zájmového území (klad mapových listů)



Není-li zobrazena katastrální mapa, zadejte žádost znovu. Katastrální mapa je generována prostřednictvím externí WMS služby, jejíž provoz nezajišťuje společnost ČEZ Distribuce, a. s.

LEGENDA

Podzemní vedení NN do 1 kV

Nadzemní vedení NN do 1 kV

Podzemní vedení VN do 35 kV

Nadzemní vedení VN do 35 kV

Podzemní vedení VVN 110 kV

Nadzemní vedení VVN 110 kV

NN přívod odběratele

Zařízení technické infrastruktury

Cizí energetické vedení

Zájmové území

TS

TS

TR

Probíhající investice ČEZ Distribuce

TS

TS

Zařízení ČEZ Distribuce ve výstavbě

Hranice katastrálního území

Nadzemní síť pro elektronickou komunikaci

Podzemní síť pro elektronickou komunikaci

HDPE trubka

Souběhy sítí pro elektronickou komunikaci s energetickými sítěmi:

Souběh s podzemním vedením NN do 1 kV

Souběh s nadzemním vedením NN do 1 kV

Souběh s podzemním vedením VN do 35 kV

Souběh s nadzemním vedením VN do 35 kV

Souběh s podzemním vedením VVN 110 kV

Souběh s nadzemním vedením VVN 110 kV



ŽADATEL

Rybák - Projektování staveb, spol. s r.o.

NAŠE ZNAČKA
0700543774

VYŘIZUJE / LINKA

VYŘÍZENO DNE
27.04.2022

Sdělení o existenci komunikačního vedení společnosti ČEZ ICT Services, a. s.

Název akce: **Demolice a výstavba lávky M14/1 přes Mlýnku**

Účel: **Sloučené územní a stavební řízení**

Vážený zákazníku,
dovolujeme si reagovat na Vaši žádost číslo 0700543774 ze dne 27.04.2022, která se týkala sdělení o existenci komunikačního zařízení na Vámi určeném zájmovém území.

Dle vědomí společnosti ČEZ ICT Services, a. s., se na Vámi vymezeném zájmovém území:
nenachází komunikační zařízení v majetku společnosti ČEZ ICT Services, a. s.

Zároveň si Vás dovoluujeme upozornit, že není vyloučeno, že se ve Vámi vymezeném zájmovém území nachází jiné zařízení, které není v majetku společnosti ČEZ ICT Services, a. s.

Toto sdělení je platné do 27.04.2023.

V souvislosti s výše uvedeným si Vás dovoluujeme upozornit, že sdělení o existenci či neexistenci sítí představuje skutečnosti tvořící obchodní tajemství společnosti ČEZ ICT Services, a. s. Poskytnuté informace jsou dále také důvěrnými informacemi společnosti ČEZ ICT Services, a. s. Z výše uvedených důvodů si Vás proto společnost ČEZ ICT Services, a. s., dovoluje upozornit, že s poskytnutými informacemi je potřeba nakládat dle platných právních předpisů, v opačném případě se vystavujete postihu ve smyslu platné právní úpravy. V této souvislosti si Vás dovoluujeme rovněž upozornit, že požadované informace nesmí být předány, sděleny, využity, zpřístupněny, či jiným způsobem postoupeny na jakoukoli třetí osobu bez předchozího prokazatelného souhlasu společnosti ČEZ ICT Services, a. s. Informace o existenci sítí mohou být využity pouze pro účel, pro který byly vyžádány.

ČEZ ICT Services, a. s.

Praha, Praha 4
Duhová 1531/3
PSČ 140 53
IČ: 26470411

Přílohy

Situační výkres zájmového území

ČEZ ICT Services, a. s.

Duhová 1531/3, 140 53 Praha 4 | tel.: 841 842 843 | IČ: 26470411, DIČ: CZ26470411
e-mail: servicedesk@cez.cz, www.cez.cz/cez-ict-services | zapsána v obchodním rejstříku
vedeném Městským soudem v Praze, oddíl B, vložka 7309



Platí pouze se sdělením číslo 0700543774.

Zakreslené polohy zařízení v příloze jsou pouze informativní.

Situační výkres zájmového území



LEGENDA

- | | |
|-------------------------------------|-------------------------------|
| ■ ■ ■ ■ ■ Nadzemní optické vedení | — Radioreléový spoj vzduch |
| — Podzemní optické vedení | ● ● ● ● ● Zájmové území |
| ■ ■ ■ ■ ■ Nadzemní metalické vedení | — Hranice katastrálního území |
| — Podzemní metalické vedení | |



ŽADATEL

Rybák - Projektování staveb, spol. s r.o.

NAŠE ZNAČKA
0201405941

VYŘIZUJE / LINKA

VYŘÍZENO DNE
28.04.2022

Sdělení o existenci komunikačního vedení společnosti Telco Pro Services, a. s.

Název akce: **Demolice a výstavba lávky M14/1 přes Mlýnku**

Účel: **Sloučené územní a stavební řízení**

Vážený zákazníku,
dovolujeme si reagovat na Vaši žádost číslo 0201405941 ze dne 27.04.2022, která se týkala sdělení o existenci komunikačního zařízení na Vámi určeném zájmovém území.

Dle vědomí společnosti Telco Pro Services, a. s., se na Vámi vymezeném zájmovém území:
nenachází komunikační zařízení v majetku společnosti Telco Pro Services, a. s.

Zároveň si Vás dovoluujeme upozornit, že není vyloučeno, že se ve Vámi vymezeném zájmovém území nachází jiné zařízení, které není v majetku společnosti Telco Pro Services, a. s.

Toto sdělení je platné do 28.04.2023.

V souvislosti s výše uvedeným si Vás dovoluujeme upozornit, že sdělení o existenci či neexistenci sítí představuje skutečnosti tvořící obchodní tajemství společnosti Telco Pro Services, a. s. Poskytnuté informace jsou dále také důvěrnými informacemi společnosti Telco Pro Services, a. s. Z výše uvedených důvodů si Vás proto společnost Telco Pro Services, a. s., dovoluje upozornit, že s poskytnutými informacemi je potřeba nakládat dle platných právních předpisů, v opačném případě se vystavujete postihu ve smyslu platné právní úpravy. V této souvislosti si Vás dovoluujeme rovněž upozornit, že požadované informace nesmí být předány, sděleny, využity, zpřístupněny, či jiným způsobem postoupeny na jakoukoli třetí osobu bez předchozího prokazatelného souhlasu společnosti Telco Pro Services, a. s. Informace o existenci sítí mohou být využity pouze pro účel, pro který byly vyžádány.

S pozdravem

Telco Pro Services, a. s.

Praha, Praha 4
Duhová 1531/3
PSČ 140 00
IČ: 29148278

Přílohy

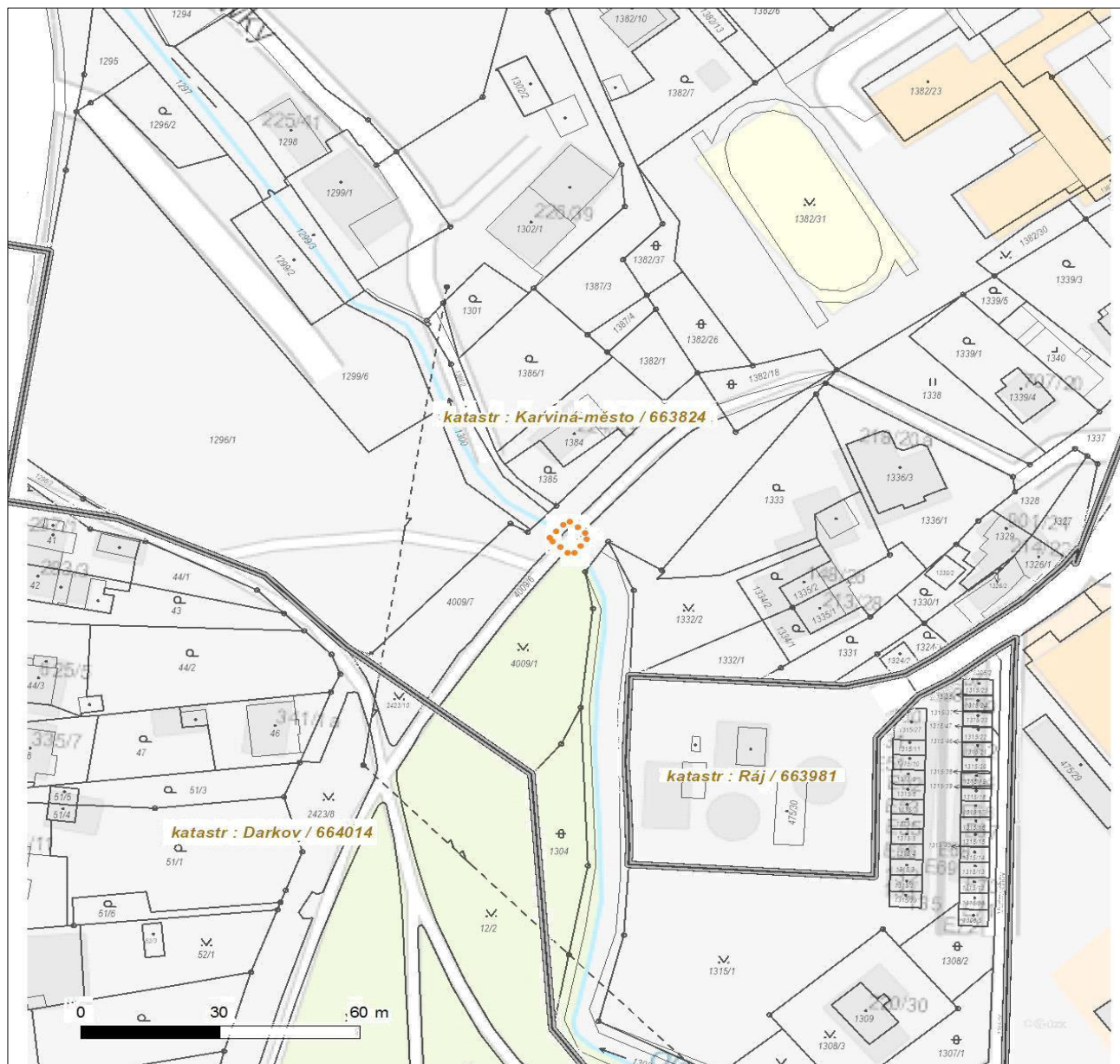
Situační výkres zájmového území



Platí pouze se sdělením číslo 0201405941.

Zakreslené polohy zařízení v příloze jsou pouze informativní.

Situační výkres zájmového území



LEGENDA

- | | |
|-----------------------------------|--------------------------------|
| ■ ■ ■ ■ ■ Nadzemní optické vedení | ■ ■ ■ Radioreléový spoj vzduch |
| — Podzemní optické vedení | ● ● ● ● ● Zájmové území |
| - - - Nadzemní metalické vedení | — Hranice katastrálního území |
| — Podzemní metalické vedení | |

Severomoravské vodovody
a kanalizace Ostrava a.s.
se sídlem 28. října 1235/169,
Mariánské Hory, 709 00 Ostrava

RYBÁK - PROJEKTOVÁNÍ STAVEB, spol.
s r.o.
Havlíčková 139 / 25a
60200 Brno

Značka: 9773/V019882/2022/DU

Ostrava, dne: 28. 7. 2022

Věc: **Demolice a výstavba lávky M14/1 přes Mlýnku na pozemcích parc. č. 4009/1, 4009/6, 4009/7, k. ú. Karviná-město**
Stanovisko pro územní a stavební řízení
Investor: Statutární město Karviná

K existenci sítí (ke stavebnímu záměru), pro výše uvedenou stavbu jsme vydali stanovisko pod zn.: 9773/V013177/2022/AUTOMAT.

Popis stavby:

Předložená dokumentace řeší demolici stávající lávky přes vodní tok Mlýnka a výstavbu nové lávky (M14/1) na pozemcích parc. č. 4009/1, 4009/6, 4009/7, k. ú. Karviná-město. Podstatou stavby je rekonstrukce nosné konstrukce stávajícího mostu z důvodu špatného stavebního stavu. S rekonstrukcí je spojena výměna mostovky a živičné vozovky v předmostích v nezbytném rozsahu. Vybourané materiály budou skládkovány nebo recyklovány v souladu s platnými právními předpisy.

Stávající ocelová konstrukce mostu (2 ocelové nýtované podélníky a 5 příhradových nýtovaných příčníků, včetně zavětrování v úrovni horních přírub podélníků) o 1 prostém poli, uložená na ocelových plochých ložiscích na kamenných opěrách je původní. Místo železničního svršku je tato ocelová konstrukce překryta novější betonovou mostovkou (panely), překrytými živičným krytem. Tato konstrukce bude odstraněna, včetně stávajícího zábradlí (ocelové se svislou výplní, nové), a nahrazena novou ocelovou konstrukcí s dřevěnou mostovkou, včetně nového zábradlí. Budou provedeny nové úložné železobetonové prahy s nadvýšením pro vyrovnání nivelety, nová konstrukce bude uložena na elastomerová ložiska kotvená do stávajících opěr, které zůstanou zachovány, statické působení mostu se nemění. Vzhledem k tomu, že původní mostní konstrukce včetně spodní stavby byla navržena pro zatížení železniční dopravou a nejvíce žádné statické poruchy a s ohledem na nové využití lávky převážně pro pěší dopravu, předpokládá se snížení zatížení, a proto není nutno spodní stavbu dále prověřovat po statické stránce.

Stanovisko k umístění:

Realizaci výše uvedené stavby na pozemcích parc. č. 4009/1, 4009/6, 4009/7, k. ú. Karviná-město **je nutné respektovat** vodohospodářské zařízení v majetku SmVaK Ostrava a.s., a to **jednotnou kanalizaci DN 800 B a DN 300 KAM, odlehčovací stoku DN 800 B** – viz orientační zakres v mapové příloze (dále jen „v provozování SmVaK Ostrava a.s.“). Požadujeme respektovat tato zařízení – viz Podmínky týkající se realizace stavby.

Zákes dotčených zařízení v provozování SmVaK Ostrava a.s. je pouze orientační, proto je povinností investora – stavebníka před zahájením prací požádat o vytyčení zařízení v provozování SmVaK Ostrava a.s.

Vytyčení provede na základě objednávky (kanalizace – středisko kanalizačních sítí Karviná, tel. č.: 596 317 962, kanalizaceka@smvak.cz). V případě nesplnění této povinnosti je investor – stavebník povinen nahradit vlastníkově a provozovateli případnou škodu způsobenou na vodohospodářském zařízení v důsledku neprovedení vytyčení.

Se stavbou lávky dle předložených podkladů **souhlasíme** za níže uvedených podmínek.

Podmínky týkající se realizace stavby:

Při provádění prací, jimiž mohou být dotčena zařízení v provozování SmVaK Ostrava a.s., je stavebník povinen učinit veškerá opatření tak, aby nedošlo k poškození tohoto zařízení a splnit následující podmínky:

- Před zahájením zemních prací je stavebník – investor povinen zabezpečit vytyčení zařízení v provozování SmVaK Ostrava a.s., s vytyčením prokazatelně seznámit pracovníky, kteří budou práce provádět (kontakty viz výše).

Značka: 9773/V019882/2022/DU

- Zemní práce do vzdálenosti 1 m od okraje zařízení v provozování SmVaK Ostrava a.s. budou prováděny ručním výkopem se zvýšenou opatrností tak, aby nedošlo k poškození našich vedení a zařízení. V případě obnažení potrubí bude toto zabezpečeno před poškozením a bude přizván zástupce SmVaK Ostrava a.s. (kontakt viz výše) za účelem provedení kontroly obnaženého zařízení. Na místě bude se zástupcem SmVaK Ostrava a.s. dohodnut další postup. V případě zjištění porušení této podmínky, bude stavebník povinen na vyzvání SmVaK Ostrava a.s. opětovně provést obnažení dotčeného zařízení pro provedení dodatečné kontroly.
- Stavby pevných konstrukcí (včetně umístění opěr, mostovky, apod.), požadujeme umístit mimo ochranné pásmo kanalizačního potrubí. Ochranná pásma jsou stanovena § 23 zákona č. 274/2001 Sb. v platném znění o vodovodech a kanalizacích pro veřejnou potřebu a jsou vymezena vodorovnou vzdáleností od vnějšího líce stěny potrubí na každou stranu
 - u vodovodních a kanalizačních řadů do průměru 500 mm včetně - 1,5 m,
 - u vodovodních a kanalizačních řadů nad průměr 500 mm - 2,5 m.
 - u vodovodních řadů nebo kanalizačních stok o průměru nad 200 mm, jejichž dno je uloženo v hloubce větší než 2,5 m pod upraveným povrchem, se výše uvedené vzdálenosti zvyšují o 1,0 m od vnějšího líce. Orientační hloubka uložení kanalizace je 2,65 m.
- V rozsahu ochranného pásma našich vedení nebudou zřizovány skládky materiálu, zeminy apod.
- Při úpravě povrchu terénu v ochranném pásmu bude zachováno alespoň minimální krytí kanalizačního potrubí v souladu s ČSN 73 6005 - se snižováním nebo zvyšováním vrstvy zeminy nesouhlasíme. Veškeré kanalizační poklopy požadujeme upravit do nivelety konečných úprav terénu.
- V případě řešení inženýrských sítí nebo přípojek za pomoci protlaku, požadujeme přesnou hloubku uložení kanalizace ověřit ručně kopanou sondou za účasti zástupců SmVaK Ostrava a.s. (kontakty viz výše), které je nutné přizvat také ke kontrole zápchové jámy před zpětným zásypem, pokud došlo během těchto prací k obnažení zařízení v provozování SmVaK Ostrava a.s. O provedených kontrolách bude proveden písemný zápis do stavebního deníku předmětné stavby. Bez uvedených kontrol nebude vydáno stanovisko pro kolaudaci, případně uvedení stavby do trvalého provozu
- Po dobu stavby budou přístupny kanalizační poklopy případně zařízení související s kanalizací pro veřejnou potřebu (kanalizační čerpací stanice, odlehčovací komory, čistírny odpadních vod a podobně). Po dobu výstavby musí být také umožněn bezplatný přístup a příjezd odpovídající techniky ke zmiňovanému zařízení.
- Stávající zařízení v provozování SmVaK Ostrava a.s. požadujeme během prací zajistit proti poškození.
- Případné poškození zařízení v provozování SmVaK Ostrava a.s. bude neprodleně oznámeno na poruchovou linku SmVaK Ostrava a.s. s nepřetržitou službou (tel. 800292300).
- Geodetické zaměření stavby v souřadnicovém systému JTSK a výškovém systému Bpv doporučujeme předat našemu oddělení GIS na e-mailovou adresu gis@smvak.cz.
- **Upozorňujeme investora, resp. budoucího vlastníka stavby, že v souladu s příslušnými ustanoveními zákona č. 274/2001 Sb. ve znění pozdějších předpisů, je povinen umožnit vstup zaměstnancům provozovatele stávajícího zařízení, včetně příjezdu potřebné mechanizace na pozemky, na nichž nebo pod nimiž se nachází kanalizace včetně jejich příslušenství, a to za účelem zajištění jejich řádného provozování, údržby a provádění oprav.**

Platnost tohoto stanoviska je 1 rok.

**Severomoravské vodovody
a kanalizace Ostrava a.s.**
28. října 1235/169, Mariánské Hory,
709 00 Ostrava 26
Szkanderová
Milada Szkanderová
vedoucí oddělení vyjádřování

Přílohy:

- Orientační zakreslení zařízení v provozování SmVaK Ostrava a.s.
- Veškeré přílohy naleznete na stránkách www.smvak.cz – záložka Zákazníkům/Dokumenty ke stažení

Severomoravské vodovody
a kanalizace Ostrava a.s.
se sídlem 28. října 1235/169,
Mariánské Hory, 709 00 Ostrava

RYBÁK - PROJEKTOVÁNÍ STAVEB, spol.
s r.o.
Havlíčková 139 / 25a
60200 Brno

Značka: 9773/V019882/2022/DU

Ostrava, dne: 28. 7. 2022

Věc: **Demolice a výstavba lávky M14/1 přes Mlýnku na pozemcích parc. č. 4009/1, 4009/6, 4009/7, k. ú. Karviná-město**
Stanovisko pro územní a stavební řízení
Investor: Statutární město Karviná

K existenci sítí (ke stavebnímu záměru), pro výše uvedenou stavbu jsme vydali stanovisko pod zn.: 9773/V013177/2022/AUTOMAT.

Popis stavby:

Předložená dokumentace řeší demolici stávající lávky přes vodní tok Mlýnka a výstavbu nové lávky (M14/1) na pozemcích parc. č. 4009/1, 4009/6, 4009/7, k. ú. Karviná-město. Podstatou stavby je rekonstrukce nosné konstrukce stávajícího mostu z důvodu špatného stavebního stavu. S rekonstrukcí je spojena výměna mostovky a živičné vozovky v předmostích v nezbytném rozsahu. Vybourané materiály budou skládkovány nebo recyklovány v souladu s platnými právními předpisy.

Stávající ocelová konstrukce mostu (2 ocelové nýtované podélníky a 5 příhradových nýtovaných příčníků, včetně zavětrování v úrovni horních přírub podélníků) o 1 prostém poli, uložená na ocelových plochých ložiscích na kamenných opěrách je původní. Místo železničního svršku je tato ocelová konstrukce překryta novější betonovou mostovkou (panely), překrytými živičným krytem. Tato konstrukce bude odstraněna, včetně stávajícího zábradlí (ocelové se svislou výplní, nové), a nahrazena novou ocelovou konstrukcí s dřevěnou mostovkou, včetně nového zábradlí. Budou provedeny nové úložné železobetonové prahy s nadvýšením pro vyrovnání nivelety, nová konstrukce bude uložena na elastomerová ložiska kotvená do stávajících opěr, které zůstanou zachovány, statické působení mostu se nemění. Vzhledem k tomu, že původní mostní konstrukce včetně spodní stavby byla navržena pro zatížení železniční dopravou a nejvíce žádné statické poruchy a s ohledem na nové využití lávky převážně pro pěší dopravu, předpokládá se snížení zatížení, a proto není nutno spodní stavbu dále prověřovat po statické stránce.

Stanovisko k umístění:

Realizaci výše uvedené stavby na pozemcích parc. č. 4009/1, 4009/6, 4009/7, k. ú. Karviná-město **je nutné respektovat** vodohospodářské zařízení v majetku SmVaK Ostrava a.s., a to **jednotnou kanalizaci DN 800 B a DN 300 KAM, odlehčovací stoku DN 800 B** – viz orientační zakres v mapové příloze (dále jen „v provozování SmVaK Ostrava a.s.“). Požadujeme respektovat tato zařízení – viz Podmínky týkající se realizace stavby.

Zákes dotčených zařízení v provozování SmVaK Ostrava a.s. je pouze orientační, proto je povinností investora – stavebníka před zahájením prací požádat o vytyčení zařízení v provozování SmVaK Ostrava a.s.

Vytyčení provede na základě objednávky (kanalizace – středisko kanalizačních sítí Karviná, tel. č.: 596 317 962, kanalizaceka@smvak.cz). V případě nesplnění této povinnosti je investor – stavebník povinen nahradit vlastníkově a provozovateli případnou škodu způsobenou na vodohospodářském zařízení v důsledku neprovedení vytyčení.

Se stavbou lávky dle předložených podkladů **souhlasíme** za níže uvedených podmínek.

Podmínky týkající se realizace stavby:

Při provádění prací, jimiž mohou být dotčena zařízení v provozování SmVaK Ostrava a.s., je stavebník povinen učinit veškerá opatření tak, aby nedošlo k poškození tohoto zařízení a splnit následující podmínky:

- Před zahájením zemních prací je stavebník – investor povinen zabezpečit vytyčení zařízení v provozování SmVaK Ostrava a.s., s vytyčením prokazatelně seznámit pracovníky, kteří budou práce provádět (kontakty viz výše).

Značka: 9773/V019882/2022/DU

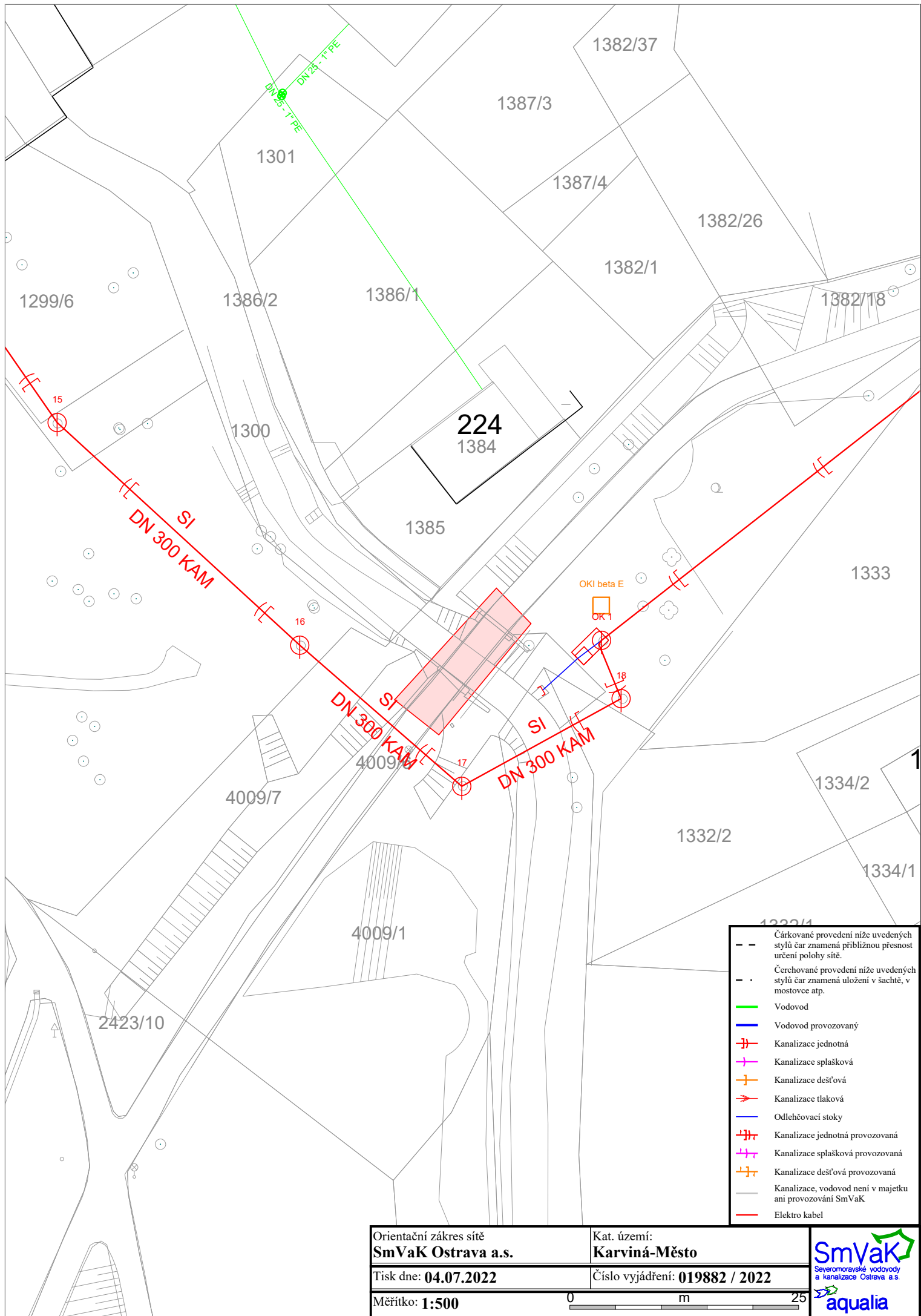
- Zemní práce do vzdálenosti 1 m od okraje zařízení v provozování SmVaK Ostrava a.s. budou prováděny ručním výkopem se zvýšenou opatrností tak, aby nedošlo k poškození našich vedení a zařízení. V případě obnažení potrubí bude toto zabezpečeno před poškozením a bude přizván zástupce SmVaK Ostrava a.s. (kontakt viz výše) za účelem provedení kontroly obnaženého zařízení. Na místě bude se zástupcem SmVaK Ostrava a.s. dohodnut další postup. V případě zjištění porušení této podmínky, bude stavebník povinen na vyzvání SmVaK Ostrava a.s. opětovně provést obnažení dotčeného zařízení pro provedení dodatečné kontroly.
- Stavby pevných konstrukcí (včetně umístění opěr, mostovky, apod.), požadujeme umístit mimo ochranné pásmo kanalizačního potrubí. Ochranná pásma jsou stanovena § 23 zákona č. 274/2001 Sb. v platném znění o vodovodech a kanalizacích pro veřejnou potřebu a jsou vymezena vodorovnou vzdáleností od vnějšího líce stěny potrubí na každou stranu
 - u vodovodních a kanalizačních řadů do průměru 500 mm včetně - 1,5 m,
 - u vodovodních a kanalizačních řadů nad průměr 500 mm - 2,5 m.
 - u vodovodních řadů nebo kanalizačních stok o průměru nad 200 mm, jejichž dno je uloženo v hloubce větší než 2,5 m pod upraveným povrchem, se výše uvedené vzdálenosti zvyšují o 1,0 m od vnějšího líce. Orientační hloubka uložení kanalizace je 2,65 m.
- V rozsahu ochranného pásma našich vedení nebudou zřizovány skládky materiálu, zeminy apod.
- Při úpravě povrchu terénu v ochranném pásmu bude zachováno alespoň minimální krytí kanalizačního potrubí v souladu s ČSN 73 6005 - se snižováním nebo zvyšováním vrstvy zeminy nesouhlasíme. Veškeré kanalizační poklopy požadujeme upravit do nivelety konečných úprav terénu.
- V případě řešení inženýrských sítí nebo přípojek za pomoci protlaku, požadujeme přesnou hloubku uložení kanalizace ověřit ručně kopanou sondou za účasti zástupců SmVaK Ostrava a.s. (kontakty viz výše), které je nutné přizvat také ke kontrole zápchové jámy před zpětným zásypem, pokud došlo během těchto prací k obnažení zařízení v provozování SmVaK Ostrava a.s. O provedených kontrolách bude proveden písemný zápis do stavebního deníku předmětné stavby. Bez uvedených kontrol nebude vydáno stanovisko pro kolaudaci, případně uvedení stavby do trvalého provozu
- Po dobu stavby budou přístupny kanalizační poklopy případně zařízení související s kanalizací pro veřejnou potřebu (kanalizační čerpací stanice, odlehčovací komory, čistírny odpadních vod a podobně). Po dobu výstavby musí být také umožněn bezplatný přístup a příjezd odpovídající techniky ke zmiňovanému zařízení.
- Stávající zařízení v provozování SmVaK Ostrava a.s. požadujeme během prací zajistit proti poškození.
- Případné poškození zařízení v provozování SmVaK Ostrava a.s. bude neprodleně oznámeno na poruchovou linku SmVaK Ostrava a.s. s nepřetržitou službou (tel. 800292300).
- Geodetické zaměření stavby v souřadnicovém systému JTSK a výškovém systému Bpv doporučujeme předat našemu oddělení GIS na e-mailovou adresu gis@smvak.cz.
- **Upozorňujeme investora, resp. budoucího vlastníka stavby, že v souladu s příslušnými ustanoveními zákona č. 274/2001 Sb. ve znění pozdějších předpisů, je povinen umožnit vstup zaměstnancům provozovatele stávajícího zařízení, včetně příjezdu potřebné mechanizace na pozemky, na nichž nebo pod nimiž se nachází kanalizace včetně jejich příslušenství, a to za účelem zajištění jejich řádného provozování, údržby a provádění oprav.**

Platnost tohoto stanoviska je 1 rok.

**Severomoravské vodovody
a kanalizace Ostrava a.s.**
28. října 1235/169, Mariánské Hory,
709 00 Ostrava 26
Szkanderová
Milada Szkanderová
vedoucí oddělení vyjádřování

Přílohy:

- Orientační zakreslení zařízení v provozování SmVaK Ostrava a.s.
- Veškeré přílohy naleznete na stránkách www.smvak.cz – záložka Zákazníkům/Dokumenty ke stažení



Orientační zakres sítě
SmVaK Ostrava a.s.

Kat. území:
Karviná-Město

Tisk dne: **04.07.2022**

Číslo vyjádření: **019882 / 2022**

Měřítko: **1:500**

0 m 25



Severomoravské vodovody
a kanalizace Ostrava a.s.
se sídlem 28. října 1235/169,
Mariánské Hory, 709 00 Ostrava

RYBÁK - PROJEKTOVÁNÍ STAVEB,
spol. s r.o.
Havlíčková 139 / 25a
60200 Brno-Stránice

Automatický systém
Značka: 9773/V013177/2022/AUTOMAT

Ostrava, dne: 27.4.2022

Věc: **Demolice a výstavba lávky M14/1 přes Mlýnku**

Stanovisko k existenci inženýrských sítí, resp. stavebnímu záměru (neslouží jako stanovisko pro vydání územního souhlasu, územního rozhodnutí, souhlasu s ohlášenou stavbou nebo stavebního povolení)

Ve Vámi vyznačeném zájmovém území (polygonu) a přilehlém okolí se nachází zařízení v majetku, příp. v provozování SmVaK Ostrava a.s. uvedené v textu tohoto stanoviska (viz zákres řešeného území v příloženém situačním výkrese) - dále jen "v provozování SmVaK Ostrava a.s.".

Toto stanovisko slouží pouze jako informace o poloze tohoto zařízení, ochranných pásmech a jako podklad pro zpracování projektové dokumentace.

Po obdržení tohoto stanoviska a zpracování uvedených podmínek do projektové dokumentace, je nutné požádat naši společnost o stanovisko k příslušnému stupni stavebního řízení či vydání souhlasu dle stavebního zákona.

Kanalizační stoky

Profil	Materiál	Etapa života	Provozní středisko	Ochranné pásmo
300	Kamenina	V provozu	středisko kanalizačních sítí Karviná	2,5
300	Beton	V provozu	středisko kanalizačních sítí Karviná	2,5
800	Beton	V provozu	středisko kanalizačních sítí Karviná	3,5

Podmínky týkající se přípravy stavby – kolize s kanalizací:

- Zákres dotčených zařízení v provozování SmVaK Ostrava a.s. je pouze orientační. Pokud z příloženého zákresu vyplývá, že realizací výše uvedené stavby dojde k dotčení zařízení v provozování SmVaK Ostrava a.s., požadujeme před zahájením projekčních prací požádat o vytyčení zařízení v provozování SmVaK Ostrava a.s. Vytyčení provede na základě objednávky příslušné středisko (viz níže).
- Na základě vytyčení požadujeme v PD stavby pevných nadzemních konstrukcí (včetně umístění HUP, pilíř el. rozvaděče, sloupky oplocení, šachty vodoměrné, kanalizační apod.), stejně jako výsadbu trvalých porostů umístit mimo ochranné pásmo kanalizačního potrubí, oplocení na šířku ochranného pásma požadujeme provést rozebíratelné a bez podezdívky. Ochranná pásma jsou stanovena § 23 zákona č. 274/2001 Sb. v platném znění o vodovodech a kanalizacích pro veřejnou potřebu, viz výše uvedená tabulka.
- Na základě vytyčení požadujeme v místech souběhu se zařízením v provozování SmVaK Ostrava a.s. respektovat ochranné pásmo kanalizačního potrubí a umístit stavbu mimo toto ochranné pásmo.
- V případě, že technicky není možné umístit předmětnou stavbu mimo výše definované ochranné pásmo, požadujeme v dalším stupni projektové dokumentace takovéto umístění zdůvodnit, vč. konkrétního rozsahu stavby (délka, šířka, technické provedení apod.) a okótování vzdálenosti mezi okrajem řešené stavby a okrajem zařízení v provozování SmVaK Ostrava a.s. V navazujícím stanovisku pak bude takovéto umístění posouzeno a budou stanoveny podmínky akceptace dané stavby v ochranném pásmu, případně bude požadována přeložka zařízení v provozování SmVaK Ostrava a.s.
- Při úpravě povrchu terénu v ochranném pásmu bude zachováno alespoň minimální krytí kanalizačního potrubí v souladu s ČSN 73 6005 - se snižováním vrstvy zeminy nad zařízením v provozování SmVaK Ostrava a.s. nesouhlasíme. V případě nutnosti navýšit terén nad zařízením v provozování SmVaK Ostrava a.s., požadujeme v navazující projektové dokumentaci doložit zdůvodnění a doplnit předkládanou projektovou dokumentaci statickým posudkem obsahujícím jednoznačný závěr, že během realizace

Značka: 9773/V013177/2022/AUTOMAT

- navyšování terénu a po jeho dokončení nebude dotčené zařízení v provozování ohroženo nebo dokonce poškozeno. Na základě takto doplněné projektové dokumentace budou sděleny podmínky akceptace navýšení terénu, případně bude vyžadována přeložka zařízení v provozování SmVaK Ostrava a.s.
- U přípojek k liniovým stavbám v místě souběhu se zařízení v provozování SmVaK Ostrava a.s. požadujeme dodržet odstupovou vzdálenost dle zákona č. 274/2001 Sb. v platném znění, viz výše.
 - U přípojek k liniovým stavbám v místech křížení dodržet svislou vzdálenost dle ČSN 73 6005 a současně § 12 zákona č. 274/2001 Sb. o vodovodech a kanalizacích v platném znění.
 - V PD požadujeme v místech křížení zařízení v provozování SmVaK Ostrava a.s. respektovat ČSN 73 6005. Vedení požadujeme uložit do PE chráničky (ochranné trubky) s přesahem 1,5m od okrajů potrubí v provozování SmVaK Ostrava a.s. oboustranně.
 - Křížení požadujeme v PD navrhnout kolmo, max. pod úhlem 45 stupňů.
 - Při návrhu trasy požadujeme respektovat následující odstupové vzdálenosti od koncových revizních šachet na kanalizaci, a také v místě křížení kanalizace v blízkosti šachet, a to na základě hloubky dna příslušné šachty:
 - při hloubce šachty do 2,5 m včetně odstup min. 1,0 m a více od vnějšího líce šachty,
 - při hloubce šachty od 2,51 m do 3,0 m včetně požadujeme odstup min. 1,5 m a více od vnějšího líce šachty,
 - při hloubce šachty od 3,01 m do 3,5 m včetně požadujeme odstup min. 2,0 m a více od vnějšího líce šachty,
 - při větších hloubkách šachet než 3,5 m požadujeme odstup min. 2,5 m a více od vnějšího líce šachty.
 - V místě křížení budou přípojky uloženy do chráničky (ochranné trubky) v šířce ochranného pásma zařízení v provozování SmVaK Ostrava a.s. (viz výše).
 - V případě řešení inženýrských sítí nebo přípojek za pomoci protlaku požadujeme do projektové dokumentace uvést následující podmínku „Přesnou hloubku uložení kanalizace nutno ověřit ručně kopanou sondou za účasti zástupců SmVaK Ostrava a.s. (kontakty viz výše), které je nutné přizvat také ke kontrole zápichové jámy před zpětným zásypem, pokud došlo během těchto prací k obnažení zařízení v provozování SmVaK Ostrava a.s. O provedených kontrolách bude proveden písemný zápis do stavebního deníku předmětné stavby.“ Bez uvedených kontrol nebude vydáno stanovisko pro kolaudaci, případně pro uvedení stavby do trvalého provozu.
 - Obrubníky zpevněných ploch požadujeme (v místech souběhu obrubníků a zařízení v provozování SmVaK Ostrava a.s.) osadit min. 0,5 m od líce stěny potrubí zařízení v provozování SmVaK Ostrava a.s.
 - Upozorňujeme investora stavby, že upravené zpevněné plochy a komunikace musí být konstrukčně provedené s dostatečnou únosností a šířkou pro pojezd čistících vozidel SmVaK Ostrava a.s., což jsou třínapravová nákladní vozidla s celkovou hmotností až 26 tun.
 - V případě, že se v zájmovém území nachází stávající výustní objekt, požadujeme jej zachovat v provozuschopném stavu.
 - Upozorňujeme, že po předložení konkrétního stavebního záměru nevylučujeme, že bude požadováno provedení přeložky zařízení v provozování SmVaK Ostrava a.s., příp. bude požadováno řešení vzniklé kolize Dohodou o činnosti v ochranném pásmu vodního díla, a to před vydáním závazného stanoviska pro povolení stavby.
 - Upozorňujeme, že v případě řešení rekonstrukce mostní konstrukce, na které je umístěno zařízení v provozování SmVaK Ostrava a.s., nevylučujeme možnost požadavku na přeložku této kanalizace.
 - Upozorňujeme, že případné odvedení dešťových vod požadujeme přednostně řešit mimo zařízení v provozování SmVaK Ostrava a.s.
 - V případě realizace záměru převodu (prodeje) pozemku, na kterém se nachází stávající zařízení v provozování SmVaK Ostrava a.s. požadujeme do smlouvy o převodu (prodeji) uvést informace o existenci našeho zařízení a informace o povinnostech z této existence plynoucích. Předávající informuje nabývacího (prodávající informuje kupujícího), že uvedené zařízení umístěné na řešeném pozemku má ve smyslu § 23 odst. 3 písmeno z. č. 274/2001 Sb., stanoveno ochranné pásmo, ve kterém se činnosti vyjmenované v § 23 odst. 5 citovaného zákona mohou vykonávat pouze se souhlasem vlastníka kanalizace. Předávající (prodávající) dále informuje nabývacího (kupujícího), že podle § 7 odst. 1 citovaného zákona, za účelem udržování kanalizace v dobrém stavebním stavu má její vlastník (provozovatel) právo vstupovat na cizí pozemky nebo stavby, na nichž nebo pod nimiž se kanalizace nachází.

Značka: 9773/V013177/2022/AUTOMAT

Projektovou dokumentaci jakékoliv stavby zasahující do ochranného pásma výše uvedeného stávajícího zařízení v provozování SmVaK Ostrava a.s. (včetně okótování vzdáleností mezi navrženou stavbou a vnějším lícem tohoto zařízení) požadujeme předložit k odsouhlasení formou nové žádosti o stanovisko.

SmVaK Ostrava a.s. preferuje projektové dokumentace v elektronické podobě ve formátu PDF, nicméně, upozorňujeme, že takto předkládaná projektová dokumentace musí být přehledná, čitelná v odpovídajícím měřítku, s řádným popisem všech stavebních objektů, které jsou v ní řešeny. Musíme Vás v této souvislosti upozornit, že pokud elektronicky předložená projektová dokumentace bude nepřehledná, nesrozumitelná, bez odpovídajících popisků, legendy, technické zprávy a nebude obsahovat popis všech řešených stavebních objektů, nebude možné se k ní korektně vyjádřit. V takovémto případě, bude proto žádost vrácena zpět a bude požadováno zaslání projektové dokumentace formou nové žádosti v odpovídající kvalitě a obsahu, třeba i v papírové podobě.

V případě, že technicky není možné umístit předmětnou stavbu mimo výše definované ochranné pásmo, požadujeme v dalším stupni projektové dokumentace takovéto umístění zdůvodnit, vč. konkrétního rozsahu stavby (délka, šířka, technické provedení apod.) a okótování vzdálenosti mezi okrajem řešené stavby a okrajem zařízení v provozování SmVaK Ostrava a.s. V navazujícím stanovisku pak bude takovéto umístění posouzeno a budou stanoveny podmínky akceptace dané stavby v ochranném pásmu, případně bude požadována přeložka zařízení v provozování SmVaK Ostrava a.s.

Upozorňujeme, že v případě stávajícího odběru (stávajícího napojení) toto vyjádření neřeší případné navýšení odběru pitné vody a navýšení množství vypouštěných odpadních vod (splaškové, dešťové), včetně změny jejich kvality.

Pokud bude předmětem stavebního záměru navýšení potřeb vody, resp. množství odváděných odpadních vod, tak požadujeme v předložené projektové dokumentaci uvést stávající potřeby vody, resp. množství odváděných odpadních vod, včetně předpokládané nové potřeby vody, resp. předpokládaného nového množství vypouštěných odpadních vod. Uvedené bude předloženo spolu s hydrotechnickým posouzením stávající přípojky vody, příp. kanalizace, ze kterého bude jednoznačně vyplývat, jestli při změně potřeb jsou stávající přípojky kapacitně vyhovující. Pokud projektová dokumentace nebude toto řešit, upozorňujeme, že nebude brán zřetel na případné stížnosti na tlak a množství dodávané pitné vody, resp. na problémy s odkanalizováním.


Pokud v rámci výše uvedené stavby je uvažováno se změnou způsobu likvidace dešťových vod, upozorňujeme, že s napojením do kanalizace v majetku, případně v provozování SmVaK Ostrava a.s. nesouhlasíme. Pokud je v současné době dešťová voda z řešeného objektu odvedena do kanalizace v majetku, případně v provozování SmVaK Ostrava a.s., pak požadujeme, aby předložená projektová dokumentace obsahovala zakres stávajících dešťových kanalizací a uvedení stávajícího množství odváděných dešťových vod. Pokud má po realizaci záměru dojít k navýšení vypouštěného množství dešťových vod do kanalizace v majetku či provozování SmVaK Ostrava a.s., tak s tímto záměrem nebudeme souhlasit a bude požadováno řešit likvidaci dešťových vod mimo kanalizace v majetku či provozování SmVaK Ostrava a.s.

Upozorňujeme, že toto stanovisko neřeší napojení na zařízení v provozování SmVaK Ostrava a.s. (vodovod, kanalizace).

Platnost tohoto stanoviska je 1 rok.

**Severomoravské vodovody
a kanalizace Ostrava a.s.**

28. října 1235/169, Mariánské Hory,
709 00 Ostrava 39



Ing. Lumír Pavelek
vedoucí technického odboru

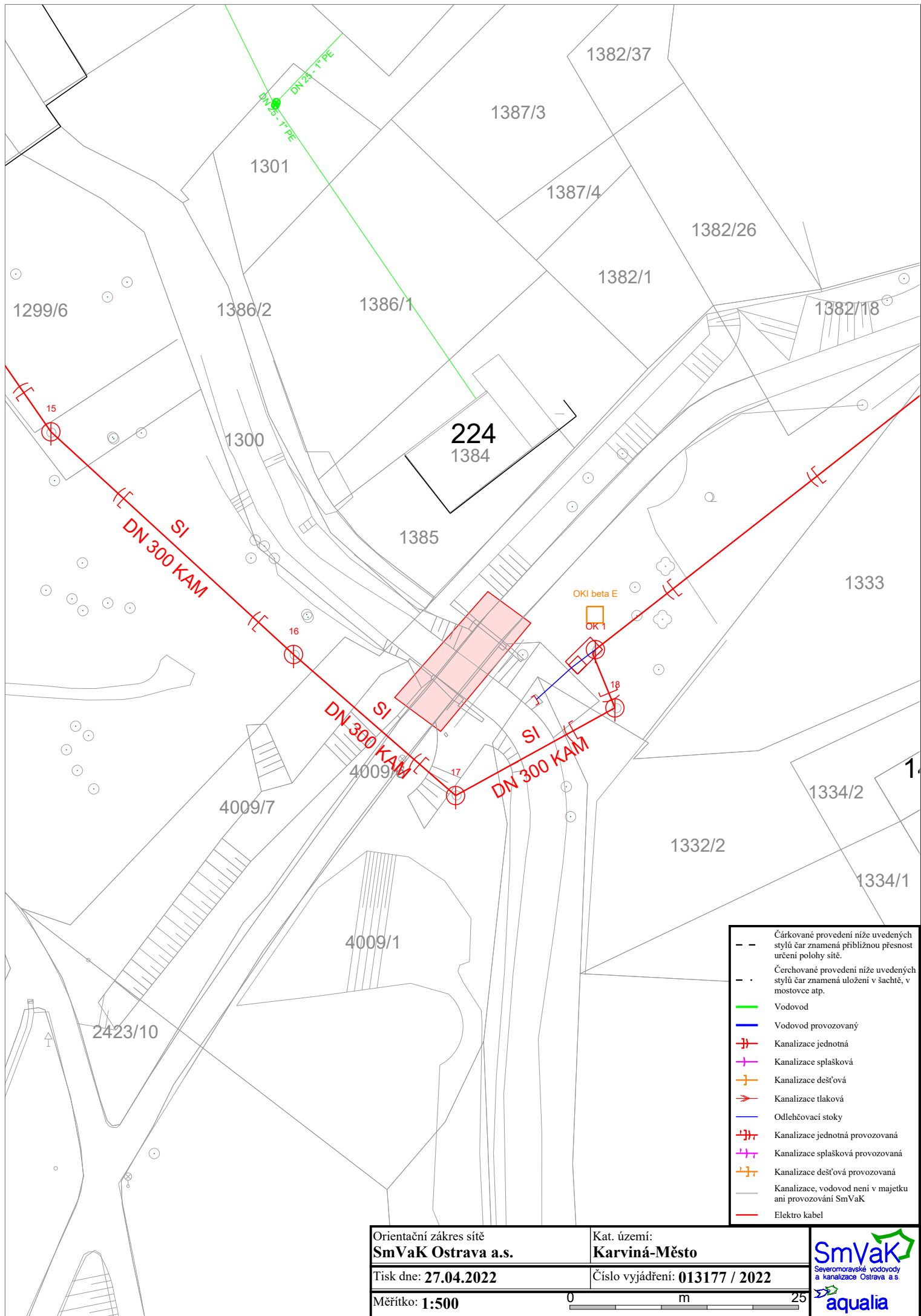
Příloha: situace Vámi vyznačeného zájmového území
orientační zakres zařízení

Značka: 9773/V013177/2022/AUTOMAT

Kontakty na vytyčení:

Za účelem vytyčení zařízení v majetku, v provozování SmVaK Ostrava a.s. kontaktujte
středisko vodovodních sítí Frýdek Místek - tel.: 558 402 143, 558 402 128
středisko vodovodních sítí Třinec - tel.: 558 325 270
středisko vodovodních sítí Havířov - tel.: 596 384 111
středisko vodovodních sítí Opava - tel.: 553 699 131
středisko vodovodních sítí Nový Jičín - tel.: 556 779 225, 556 779 221, 556 779 250
středisko vodovodních sítí Bílovec - tel.: 556 410 015
středisko OOV Krásné Pole - tel.: 596 942 023
středisko OOV Sviadnov - tel.: 558 441 051
středisko kanalizačních sítí Frýdek Místek - tel.: 558 639 143
středisko kanalizačních sítí Karviná - tel.: 596 317 962
středisko kanalizačních sítí Havířov - tel.: 596 831 023
středisko kanalizačních sítí Český Těšín - tel.: 558 737 077
středisko kanalizačních sítí Nový Jičín - tel.: 556 779 268, 556 779 257
středisko kanalizačních sítí Opava - tel.: 553 616 665
středisko kanalizačních sítí Bruntál - tel.: 737 224 615
středisko ČOV Frýdek Místek - tel.: 558 639 149
středisko ČOV Karviná - tel.: 596 312 428
středisko ČOV Havířov - tel.: 603 280 684
středisko ČOV Třinec - tel.: 558 330 261
středisko ČOV Nový Jičín - tel.: 603 489 105
středisko ČOV Opava - tel.: 553 616 665

Za účelem získání informací (vytyčení) o projektovaném zařízení kontaktujte investora (budoucího majitele) daného zařízení.





naše značka
5002604510

vyřizuje
Jaroslav Kápička

datum
27.04.2022

Rybák - Projektování staveb, spol. s r.o.
Havlíčková 139/25a
60200 Brno

Věc:

Demolice a výstavba lávky M14/1 přes Mlýnku

K.ú. - p.č.: Karviná-město

Stavebník: statutární město Karviná, Fryštátská 72/1, 73301 Karviná

Účel stanoviska: Povolení stavby - stavební režim (ÚR+SP)

GasNet, s.r.o., jako provozovatel distribuční soustavy (PDS) a technické infrastruktury, zastoupený GasNet Služby, s.r.o., vydává toto stanovisko:

V zájmovém území vyznačeném v příloze tohoto stanoviska, nejsou umístěna žádná provozovaná plynárenská zařízení a plynovodní přípojky ve vlastnictví nebo správě GasNet, s.r.o.. Mohou se zde nacházet plynárenská zařízení jiných vlastníků či správců, případně i dlouhodobě nefunkční/neprovozovaná plynárenská zařízení bez dostupných informací o jejich poloze a vlastnictví.

V rozsahu území vyznačeného v příloze souhlasíme s povolením stavby dle zákona 183/2006 Sb. ve znění pozdějších předpisů např. s vydáním územního rozhodnutí, zjednodušeným územním řízením, vydáním územního souhlasu, uzavřením veřejnoprávní smlouvy, ohlášením, stavebním povolením, veřejnoprávní smlouvou o provedení stavby nebo oznámením stavebního záměru s certifikátem autorizovaného inspektora.

V případě uzavření veřejnoprávní smlouvy nebude GasNet, s.r.o. ani GasNet Služby, s.r.o., jako zmocněnec GasNet, s.r.o., účastníkem územního ani stavebního řízení a nebudou uvedeni ve třetích osobách veřejnoprávní smlouvy.

Platí pouze pro území vyznačené v příloze tohoto stanoviska a to 24 měsíců ode dne jeho vydání.

Stanovisko bylo vygenerováno na základě vaší žádosti automaticky.

V případě dotčení pozemku v majetku společnosti GasNet, s.r.o. je třeba dále projednat smluvní vztah k tomuto pozemku.

Kontakt na projednání naleznete na adrese www.gasnet.cz/cs/kontaktni-system/, činnost "Smluvní vztahy - pozemky a budovy plynárenských zařízení", případně na Zákaznické lince GasNet 555 90 10 10.

GasNet Služby, s.r.o.

Plynárenská 499/1 · Zábřovice · 602 00 Brno · T 555 90 10 10 · www.gasnet.cz

IČ: 27935311 · DIČ: CZ27935311

Zápis do obchodního rejstříku: Krajský soud v Brně, sp. zn. C 57165, dne 26. 7. 2007

Certificate of incorporation: Regional Court in Brno, ref. number C 57165, on 26th July 2007

Zákaznická linka GasNet 555 90 10 10, info@gasnet.cz, www.gasnet.cz

Za správnost a úplnost dokumentace předložené s žádostí včetně jejího souladu s platnými předpisy plně zodpovídá její zpracovatel. Stanovisko nenahrazuje případná další stanoviska k jiným částem stavby.

V případě další korespondence nebo jednání (např. změna stavby) uvádějte naši značku - 5002604510 a datum tohoto stanoviska. Kontakty jsou k dispozici na <https://www.gasnet.cz/cs/kontaktni-system/>.

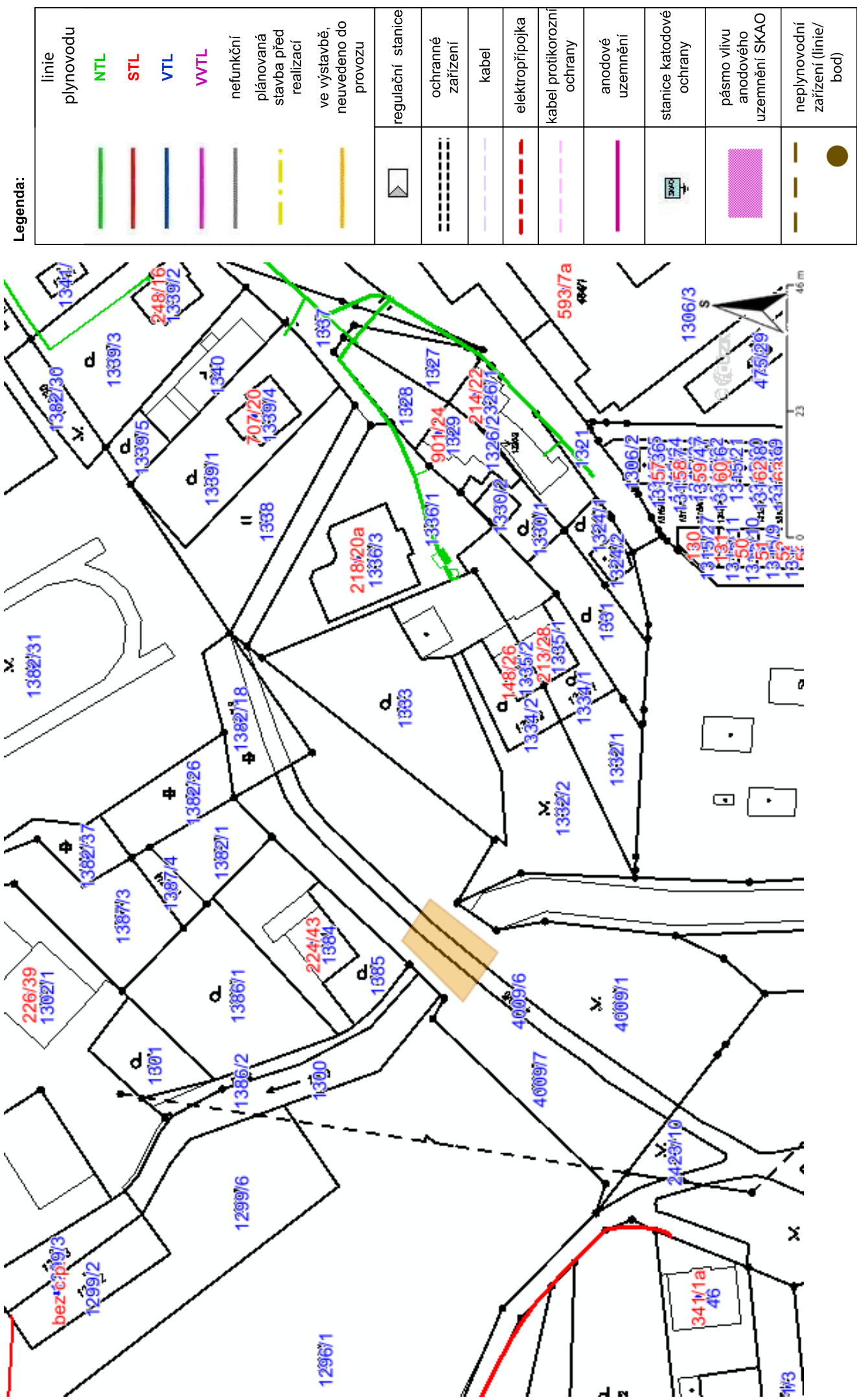
A handwritten signature in purple ink, appearing to read 'Kápička', is placed over a faint, light blue rectangular stamp.

GasNet, s.r.o.
zastoupená společností GasNet Služby, s.r.o., IČ 27935311
Jaroslav Kápička
Vedoucí zpracování externích požadavků
Odbor zpracování externích požadavků

Přílohy: Orientační zakres plynárenského zařízení

Příloha: Orientační zakres plynárenského zařízení. Tato příloha je nedílnou součástí stanoviska č. 5002604510 ze dne 27.04.2022.

Provozovatel DS: GasNet, s.r.o.; Stavebník: statutární město Karviná, Fryštátská 72/1, 73301 Karviná, K.Ú.: Karviná-město.



Číslo jednací: 630884/22

Číslo žádosti: 0122 474 048

Vyjádření pozbývá platnosti i) dnem, kdy je Žadatelem a/nebo Stavebníkem použito k podání žádosti o vydání jakéhokoliv správního rozhodnutí či jiného rozhodnutí majícího obdobný charakter a/nebo dnem zahájení jakéhokoliv správního rozhodnutí či jiného rozhodnutí majícího obdobný charakter, ve kterém bylo Vyjádření použito, ii) uplynutím doby platnosti v tomto Vyjádření uvedeného, iii) změnou rozsahu Zájmového území či změnou Důvodu Vyjádření uvedeného v Žádosti a/nebo iv) porušením Všeobecných podmínek ochrany SEK, to vše v závislosti na tom, která ze skutečností rozhodná pro pozbytí platnosti Vyjádření nastane nejdříve.

Společnost CETIN a.s. vydáním tohoto Vyjádření poskytl Žadateli pro Žadatelem určené a vyznačené Zájmové území veškeré informace o SEK dostupné společnosti CETIN a.s. ke dni podání Žádosti.

Ze strany společnosti CETIN a.s. může v některých případech docházet ke zpracování Vašich osobních údajů. Ke zpracování Vašich osobních údajů dochází vždy v souladu s platnými právními předpisy. Konkrétní zásady a podmínky zpracování osobních údajů společností CETIN a.s. jsou dostupné na stránce <https://www.cetin.cz/zasady-ochrany-osobnich-udaju>.

V případě dotazů k Vyjádření kontaktujte prosím asistenční linku 238 461 111.

Přílohami Vyjádření jsou:

- *Všeobecné podmínky ochrany SEK*
- *Situační výkres (obsahuje Zájmové území určené a vyznačené Žadatelem a výřezy účelové mapy SEK)*

Vyjádření vydala společnost **CETIN a.s.** dne: 27. 4. 2022.



CETIN a.s.
Českomoravská 2510/19, Libeň
190 00 Praha 9
DIČ: CZ04084063

102

VŠEOBECNÉ PODMÍNKY OCHRANY SÍTĚ ELEKTRONICKÝCH KOMUNIKACÍ společnosti CETIN a.s.**1. PLATNOST VŠEOBECNÝCH PODMÍNEK**

- i) Tyto Všeobecné podmínky ochrany sítě elektronických komunikací (dále jen „VPOSEK“) tvoří součást Vyjádření (jak je tento pojem definován níže v článku 2 VPOSEK).
- ii) V případě rozporu mezi Vyjádřením a těmito VPOSEK mají přednost ustanovení Vyjádření, pokud není těmito VPOSEK stanoveno jinak.

2. DEFINICE

Níže uvedené termíny, jsou-li použity v těchto VPOSEK a uvozeny velkým písmenem, mají následující význam:

„**CETIN**“ znamená CETIN a.s. se sídlem Českomoravská 2510/19, Libeň, 190 00 Praha 9, IČO: 04084063, zapsaná v obchodním rejstříku vedeném Městským soudem v Praze pod spz. B 20623;

„**Občanský zákoník**“ znamená zákon č. 89/2012 Sb., občanský zákoník, ve znění pozdějších předpisů;

„**POS**“ je zaměstnanec společnosti CETIN, pověřený ochranou sítě, Jiří Buczek, tel.: 602 450 122, e-mail: jiri.buczek@cetin.cz;

„**Den**“ je kalendářní den;

„**Příslušné požadavky**“ znamená jakýkoli a každý příslušný právní předpis, vč. technických norem, nebo normativní právní akt veřejné správy či samosprávy, nebo jakékoli rozhodnutí, povolení, souhlas nebo licenci, včetně podmínek, které s ním souvisí;

„**SEK**“ je síť elektronických komunikací ve vlastnictví CETIN;

„**Stavba**“ je stavba a/nebo činnosti ve vztahu, k níž bylo vydáno Vyjádření, a je prováděna Stavebníkem a/nebo Žadatelem v souladu s Příslušnými požadavky, povolená příslušným správním rozhodnutím vydaným dle Stavebního zákona;

„**Situační výkres**“ je výkres, který je přílohou Vyjádření a obsahuje Zájmové území určené a vyznačené Žadatelem v Žádosti a výřezy účelové mapy SEK;

„**Stavebník**“ je osoba takto označená ve Vyjádření;

„**Vyjádření**“ je vyjádření o existenci sítě elektronických komunikací vydané společností CETIN dne 27. 4. 2022 pod č.j. 630884/22;

„**Zájmové území**“ je území označené Žadatelem a/nebo Stavebníkem v Žádosti;

„**Stavební zákon**“ je zákon č. 183/2006 Sb., o územním plánování a stavebním řádu;

„**Zákon o elektronických komunikacích**“ je zákon č. 127/2005 Sb., o elektronických komunikacích a o změně některých souvisejících zákonů, ve znění pozdějších předpisů;

„**Žadatel**“ je osoba takto označená ve Vyjádření.

„**Žádost**“ je žádost, kterou Žadatel a/nebo Stavebník požádal CETIN o vydání Vyjádření.

3. PLATNOST A ÚČINNOST VPOSEK

Tyto VPOSEK jsou platné a účinné Dnem odeslání Vyjádření na i) adresu elektronické pošty Stavebníka a/nebo Žadatele uvedenou v Žádosti nebo ii) adresu pro doručení prostřednictvím poštovní přepravy uvedenou Stavebníkem a/nebo Žadatelem v Žádosti.

4. OBECNÁ PRÁVA A POVINNOSTI STAVEBNÍKA A/NEBO ŽADATELE

- (i) Stavebník, Žadatel je výslovně srozuměn s tím, že SEK je veřejně prospěšným zařízením, byla zřízena ve veřejném zájmu a je chráněna Příslušnými požadavky.

- (ii) Stavebník, Žadatel nebo jím pověřená třetí osoba, je povinen při provádění Stavby nebo jiných prací, při odstraňování havárií a projektování staveb, řídit se Příslušnými požadavky, správnou praxí v oboru stavebnictví a technologickými postupy a je povinen učinit veškerá nezbytná opatření vyžadovaná Příslušnými požadavky k ochraně SEK před poškozením. Povinnosti dle tohoto odstavce má Stavebník rovněž ve vztahu k SEK, které se nachází mimo Zájmové území.
- (iii) Při zjištění jakéhokoli rozporu mezi údaji v Situačním výkresu, který je přílohou Vyjádření a skutečným stavem, je Stavebník a/nebo Žadatel povinen bez zbytečného odkladu, nejpozději Den následující po zjištění takové skutečnosti, zjištěný rozpor oznámit POS.
- (iv) Případné dodatečné požadavky na úpravu a přeložení SEK zajistí společnost CETIN v souladu s ustanovením § 104 odst. 17 Zákona o elektronických komunikacích.
- (v) Stavebník, Žadatel nebo jím pověřená třetí osoba, je povinen každé poškození či krádež SEK bezodkladně, nejpozději Den následující po zjištění takové skutečnosti, oznámit takovou skutečnost dohledovému centru společnosti CETIN na telefonní číslo +420 238 464 190.
- (vi) Bude-li Stavebník, Žadatel nebo jím pověřená třetí osoba na společnosti CETIN požadovat, aby se jako účastník správního řízení, pro jehož účely bylo toto Vyjádření vydáno, vzdala práva na odvolání proti rozhodnutí vydanému ve správním řízení, je oprávněn kontaktovat POS.

5. ROZHODNÉ PRÁVO

Vyjádření a VPOSEK se řídí českým právem, zejména Občanským zákoníkem, Zákonem o elektronických komunikacích a Stavebním zákonem. Veškeré spory z Vyjádření či VPOSEK vyplývající budou s konečnou platností řešeny u příslušného soudu České republiky.

6. PÍSEMNÝ STYK

Písemným stykem či pojmem „písemně“ se pro účely Vyjádření a VPOSEK rozumí předání zpráv jedním z těchto způsobů:

- v listinné podobě;
- e-mailovou zprávou se zaručeným elektronickým podpisem dle zák. č. 227/2000 Sb., o elektronickém podpisu a o změně některých dalších zákonů (zákon o elektronickém podpisu), ve znění pozdějších předpisů;

7. ZÁVĚREČNÁ USTANOVENÍ

- (i) Stavebník, Žadatel nebo jím pověřená třetí osoba je počínaje Dnem převzetí Vyjádření povinen užít informace a data uvedená ve Vyjádření pouze a výhradně k účelu, pro který mu byla tato poskytnuta. Stavebník, Žadatel nebo jím pověřená třetí osoba není oprávněn informace a data rozmnožovat, rozšiřovat, pronajímat, půjčovat či jinak umožnit jejich užívání třetí osobou bez předchozího písemného souhlasu společnosti CETIN.
- (ii) Pro případ porušení kterékoliv z povinností Stavebníka, Žadatele nebo jím pověřené třetí osoby, založené Vyjádřením /nebo těmito VPOSEK je Stavebník, Žadatel či jím pověřená třetí osoba odpovědný za veškeré náklady a škody, které společnosti CETIN vzniknou porušením povinností Stavebníka, Žadatele nebo jím pověřené třetí osoby.

VYJÁDŘENÍ O EXISTENCI SÍTĚ ELEKTRONICKÝCH KOMUNIKACÍ
společnosti CETIN a.s.
(„Vyjádření“)

A VŠEOBECNÉ PODMÍNKY OCHRANY SÍTĚ ELEKTRONICKÝCH KOMUNIKACÍ
společnosti CETIN a.s.
(„Všeobecné podmínky ochrany SEK“)

toto Vyjádření a Všeobecné podmínky ochrany SEK je vydané dle ustanovení § 101 zákona č. 127/2005 Sb., o elektronických komunikacích a o změně některých souvisejících zákonů, v platném znění („**Zákon o elektronických komunikacích**“), a dle ustanovení § 161 zákona č. 183/2006 Sb., o územním plánování a stavebním řádu, v platném znění („**Stavební zákon**“), a dle příslušných ustanovení zákona č. 89/2012 Sb., občanského zákoníku, v platném znění („**Občanský zákoník**“)

Číslo jednací: 630884/22

Číslo žádosti: 0122 474 048 („Žádost“)

Název akce („ Stavba “)	Demolice a výstavba lávky M14/1 přes Mlýnku	
Důvod vydání Vyjádření („ Důvod vyjádření “)	Informace o poloze sítě	
Žadatel	Rybák - Projektování staveb, spol. s r.o.	
Stavebník	Statutární město Karviná	
Zájmové území	Okres	Karviná
	Obec	Karviná
	Kat. území / č. parcely	Karviná-město
Platnost Vyjádření	27. 4. 2024 („Den konce platnosti Vyjádření“)	

Žadatel Žádostí určil a vyznačil Zájmové území, jakož i určil Důvod Vyjádření.

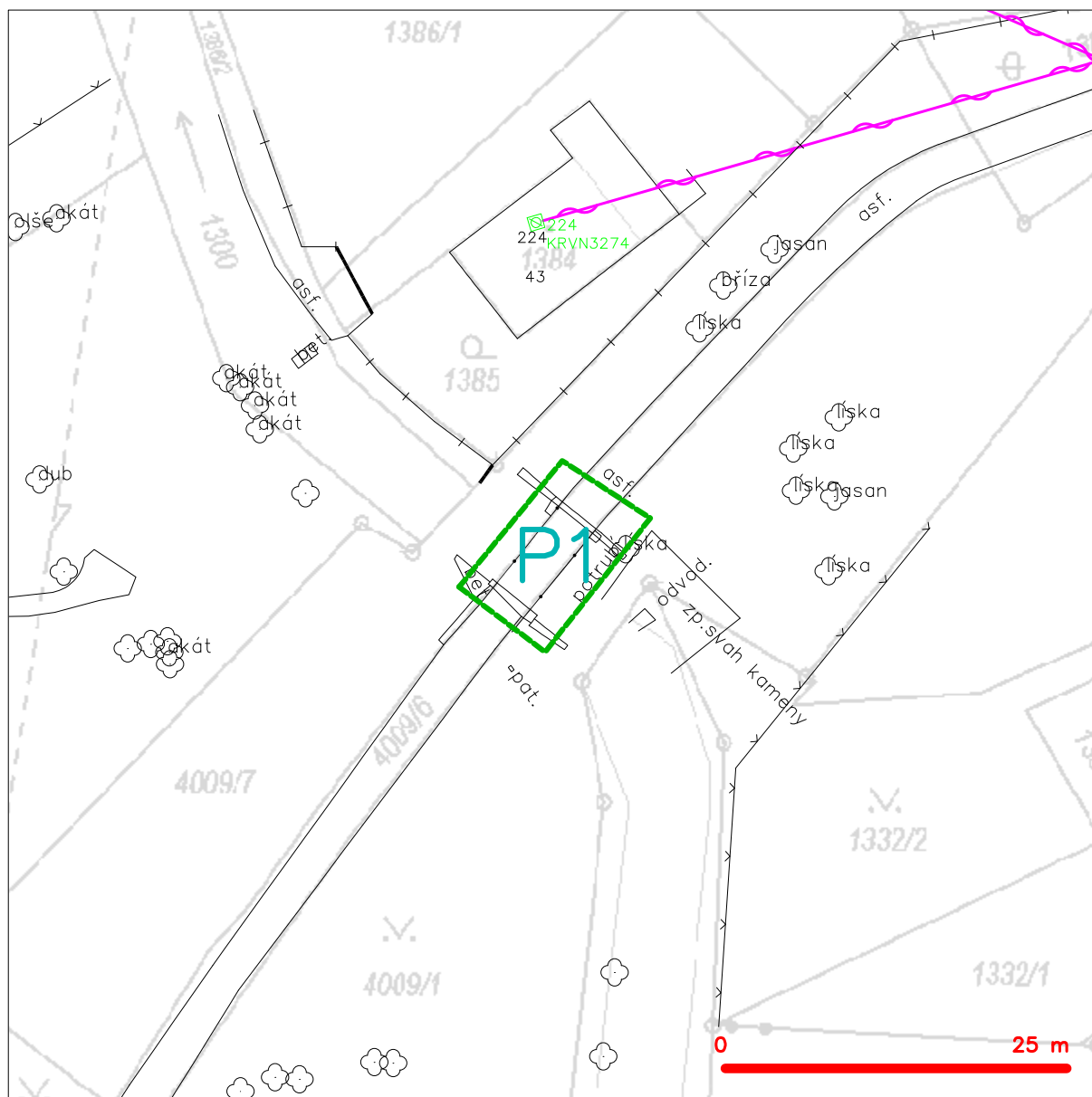
Na základě určení a vyznačení Zájmového území Žadatelem a na základě určení Důvodu Vyjádření vydává společnost CETIN a.s. následující Vyjádření:

Nedojde ke střetu se sítí elektronických komunikací (dále jen „**SEK**“) společnosti a.s.

- (I) Na Žadatelem určeném a vyznačeném Zájmovém území se nevyskytuje SEK společnosti CETIN a.s.
- (II) Stavebník nebo jím pověřená třetí osoba je povinen řídit se Všeobecnými podmínkami ochrany SEK, které jsou nedílnou součástí Vyjádření; a
- (III) Stavebník a/nebo Žadatel není oprávněn užít toto Vyjádření k podání jakékoliv žádosti o vydání jakéhokoliv správního rozhodnutí či jiného rozhodnutí majícího obdobný charakter.

Vyjádření je platné pouze pro Zájmové území určené a vyznačené Žadatelem, jakož i pro Důvod Vyjádření stanovený a určený Žadatelem v Žádosti.

SITUAČNÍ VÝKRES - ZÁJMOVÉ ÚZEMÍ



LEGENDA

- hranice zájmového území k vyjádření
- NN přípojka, území s NN přípojkou CETIN
- zaměřený průběh metalického kabelu
- zaměřený průběh optického kabelu, HDPE trubky nebo souběh optického a metalického kabelu
- nezaměřený průběh metalického kabelu
- nadzemní síť cizí
- nezaměřený průběh optického kabelu, HDPE trubky nebo souběh optického a metalického kabelu
- radiové síť, ochranné pásmo radiové sítě
- nadzemní síť
- neprovozované síť
- podzemní síť cizí
- síť s NN
- kolektor, kabelovod

Kauf

CETIN a.s.
Českomoravská 2510/19, Libeň
190 00 Praha 9
DIČ: CZ04084063

102



Váš dopis zn.:

Ze dne: 30.4.2022

Naše zn.: POD/08957/2022/923/2/831.07

Vyřizuje: Kateřina Fochtová, Ing.

Tel.: 596 657 273

E-mail: Katerina.Fochtova@pod.cz

Datum: 30.05.2022

RYBÁK - PROJEKTOVÁNÍ STAVEB,

spol. s r.o.

Havlíčková 139/25a

60200 Brno

**Demolice a výstavba lávky M14/1 přes Mlýnku pod NsP u č.p. 224, Karviná - Fryštát-
stanovisko správce povodí**

Dne 30.4.2022 jste nás požádali o stanovisko k projektové dokumentaci pro územní řízení a stavební povolení výše uvedené akce.

Jedná se o opravu lávky přes Mlýnku v Karviné v ř. km 5,26, která je ve správě Povodí Odry, s.p. Tato lávka byla původně železniční most, dnes je využívána pro pěší a cyklisty. Mostovka je v současnosti tvořena ocelovou nýtovanou konstrukcí překrytou betonovými panely. Opěry jsou z kamenných svislých zdí. Stávající světlá šířka průtočného otvoru je 5,8 m, světlá výška u levobřežní opěry (nejhlubší dno), je přibližně 3,5 m.

V rámci rekonstrukce budou opraveny úložné prahy na stávajících opěrách a bude provedena náhrada vodorovné nosné konstrukce. Spodní hrana mostovky bude o 0,55 m výše oproti spodní hraně stávající (původní hrana je na kótě 232,58 m n. m., nová hrana bude na kótě 233,13 m n. m.). Světlá výška lávky u levobřežní opěry pak bude přibližně 4,1 m.

Rovněž bude instalován nový záchytný systém.

Přístup na staveniště bude po stávajících komunikacích, osazení nové nosné konstrukce se předpokládá v celku.

Parcela č. 4009/1, na které je situováno koryto vodního toku, je v majetku Města Karviná.

Dle žádosti nedojde k zásahu do vodního toku.

K předložené projektové dokumentaci uvádíme následující:

Záplavové území na vodním toce Mlýnka v Karviné nebylo v zájmovém úseku stanoveno.

Koryto mlýnky, které navazuje na mostní profil, je oproti budoucí světlé výšce mostu poměrně mělké, na návodní straně je výška pravého (nižšího) břehu pouze přibližně 1,2 m.

S ohledem na tuto skutečnost a s ohledem na skutečnost, že profil lávky je situován přibližně pouze 2,4 km pod odběrným objektem z řeky Olše, lze předpokládat, že kapacita průtočného profilu lávky bude dostačující a v tomto konkrétním případě upouštíme od požadavku stanovení této kapacity hydraulickým výpočtem.

Rekonstrukcí lávky dojde ke zlepšení odtokových poměrů oproti stávajícímu stavu.

V rámci realizace stavby je nutno dodržet následující požadavky:

- V rámci realizace stavby požadujeme vypracovat havarijní a povodňový plán ve smyslu zákona 254/2001 Sb. § 39 (ohrožení závadnými látkami) a § 71 (ohrožení povodněmi) a předložit jej našemu VH dispečinku ke schválení (Ing. Zdráhal, tel: 596 657 238).
- Zahájení stavby musí být v předstihu min. 5 dnů oznámeno našemu VHP v Českém Těšíně (Ing. Filip, tel: 558 731 700, e-mail: cesky_tesin.vhp@pod.cz).

- Stavbou nesmí dojít k dotčení a ke znečištění vodního toku stavebním materiálem a ropnými úkapy, v korytě vodního toku nesmí být ukládán stavební materiál. Stavební stroje musí být vybaveny ekologickými náplněmi.
- Dotčené pozemky v bezprostřední blízkosti vodního toku musí být uvedeny do nezávadného stavu a po ukončení stavby protokolárně předány zástupci VHP Český Těšín.
- Po dokončení stavby požadujeme přizvat zástupce našeho VHP Český Těšín ke kontrole provedených prací, přičemž mu bude předán projekt skutečného provedení stavby včetně geodetického zaměření (polohopis i výškopis).
- Za případné škody způsobené v průběhu stavby a po dobu jejího užívání průchodem velkých vod a ledů neponese Povodí Odry, s.p. zodpovědnost.

Z hlediska správce povodí a správce vodního toku Mlýnka v Karviné s předmětným záměrem **souhlasíme za předpokladu dodržení výše uvedených požadavků.**

Stavba je navržena v povodí vodního útvaru HOD_0840 Olše od státní hranice po tok Petrůvka. Ekologický potenciál tohoto útvaru byl vyhodnocen jako střední. U vodního útvaru se předpokládá nedosažení dobrého chemického stavu. Celkový stav tohoto útvaru byl vyhodnocen jako nevyhovující.

Správce povodí posoudil vliv záměru na stav a potenciál útvarů povrchových vod a na stav útvarů podzemních vod podle "Metodického pokynu k posouzení možnosti vlivu záměru na stav dotčených vodních útvarů, MZe a MŽP, 02/2018".

Z hlediska zájmů daných platným Národním plánem povodí Odry a Plánem dílčího povodí Horní Odry (ustanovení § 24 až § 26 vodního zákona) je uvedený záměr možný, protože lze předpokládat, že záměrem nedojde ke zhoršení chemického stavu a ekologického potenciálu dotčených útvarů povrchových vod a chemického stavu a kvantitativního stavu útvarů podzemních vod, a že nebude znemožněno dosažení jejich dobrého potenciálu.

Toto hodnocení vychází z posouzení souladu daného záměru s výše uvedenými platnými dokumenty.

Záměr „Demolice a výstavba lávky M14/1 přes Mlýnku pod NsP u č.p. 224, Karviná – Fryštát“ je v souladu s Plánem pro zvládání povodňových rizik v povodí Odry.

Platnost tohoto stanoviska je dva roky od data vydání.

Pavlas L.

Ing. Lukáš Pavlas
vedoucí odboru
vodohospodářských koncepcí a informací

Povodí Odry

státní podnik 231
702 00 Ostrava, Varenská 49
IČ/0890021 DIČ:CZ70890021

Na vědomí:

Závod 02 Povodí Odry, s.p. ve Frýdku-Místku
provozní odbor, zde



MAGISTRÁT MĚSTA KARVINÉ

Odbor stavební a životního prostředí

VÁŠ DOPIS ZN.:

ZE DNE:

29.04.2022

statutární město Karviná

Fryštátská 72/1

733 24 Karviná - Fryštát

ČÍSLO JEDNACÍ:

SMK/086217/2022

SPISOVÁ ZNAČKA:

SMK/056575/2022/OSŽP/Ku

které zastupuje

VYŘIZUJE:

Kubová Soňa

TEL.:

596 387 419

RYBÁK - PROJEKTOVÁNÍ STAVEB, spol. s r.o.

Havlíčková 139/25a

E-MAIL:

epodatelna@karvina.cz

602 00 Brno - Stránice

LISTŮ/PŘÍLOH:

4/1

DATUM:

29.06.2022

KOORDINOVANÉ ZÁVAZNÉ STANOVISKO

Závazná část:

Magistrát města Karviné, jako dotčený orgán (dále jen „dotčený orgán“) příslušný podle § 136 zákona č. 500/2004 Sb., správní řád, ve znění pozdějších předpisů (dále jen „správní řád“), a podle dále uvedených ustanovení jednotlivých zvláštních zákonů, po posouzení žádosti o vydání koordinovaného závazného stanoviska, kterou dne 02.05.2022 podalo a dne 09.06.2022 kompletně doplnilo

statutární město Karviná, IČO 002 97 534, Fryštátská 72/1, 733 24 Karviná - Fryštát, které na základě plné moci ze dne 12.05.2022 zastupuje společnost RYBÁK - PROJEKTOVÁNÍ STAVEB, spol. s r.o., IČO 253 25 680, Havlíčkova 139/25a, 602 00 Brno - Stránice (dále jen "žadatel"),

k žádosti o vydání společného povolení k záměru uváděnému pod názvem:

"Demolice a výstavba lávky M14/1 přes Mlýnku pod NsP u č.p. 224, Karviná - Fryštát"
(dále jen "záměr")

na pozemcích parcelní čísla 4009/1, 4009/6 a 4009/7, vše v katastrálním území Karviná-město, v části města Fryštát, v obci Karviná, a po zkoordinování požadavků na ochranu dotčených veřejných zájmů, **vydává** podle ustanovení § 4 odst. 2 a 7 zákona č. 183/2006 Sb., o územním plánování a stavebním řádu (stavební zákon), ve znění pozdějších předpisů (dále jen "stavební zákon") a podle § 136 a § 149 odst. 1 a 2 správního řádu toto

k l a d n é

koordinované závazné stanovisko

z hlediska jednotlivých dílčích zákonů, které jako dotčený orgán hájí:

1. Ochrana přírody a krajiny

Veřejné zájmy, které dotčený orgán hájí podle § 75 odst. 1 písm. c) s použitím § 77 odst. 1 písm. a) v souladu s § 4 odst. 2, § 77 odst. 1 písm. l) v souladu s § 12 odst. 2 a 4 a § 77 odst. 4 v souladu s § 7 odst. 1 zákona č. 114/1992 Sb., o ochraně přírody a krajiny, ve znění pozdějších předpisů, jsou záměrem dotčeny. Dotčený orgán k záměru nemá připomínky.

2. Ochrana vod

Vodoprávní úřad podle ustanovení § 17 odst. 1 písm. a) zákona č. 254/2001 Sb., o vodách a o změně některých zákonů (vodní zákon), ve znění pozdějších předpisů (dále jen "vodní zákon") vydává souhlas k odstranění lávky přes vodní tok Mlýnka v Karviné a k umístění a provedení stavby nové lávky přes vodní tok Mlýnka v Karviné na pozemcích parcelní čísla 4009/1, 4009/6 a 4009/7, vše

MMKASS11714893



jednoznačný identifikátor dokumentu

■ STATUTÁRNÍ MĚSTO KARVINÁ • Magistrát města Karviné

Adresa sídla: Fryštátská 72/1, 733 24 Karviná-Fryštát | IČO: 00297534 | DIČ: CZ00297534

Telefon: 596 387 111 | E-mail: epodatelna@karvina.cz | Datová schránka: es5bv8q | Web: www.karvina.cz

v katastrálním území Karviná-město, v obci Karviná ze záměru uváděného pod názvem Demolice a výstavba lávky M14/1 přes Mlýnku pod NsP u č.p. 224, Karviná - Fryštát" (dále jen "stavba" nebo "záměr"), s podmínkami:

- 1. V bezprostředním okolí staveniště nebude skladován žádný stavební (odplavitelný) materiál, stavební technika a jiné předměty, které by bránily plynulému odtoku vod.
- 2. Stavebník oznámí zahájení stavby v předstihu min. 5 dnů VHP dispečinku v Českém Těšíně (Ing. Filip, tel.: 558 731 700, e-mail: cesky_tesin.vhp@pod.cz).
- 3. Po dokončení stavby stavebník přizve zástupce VHP Český Těšín ke kontrole provedených prací (zástupci VHP Český Těšín bude předán projekt skutečného provedení stavby včetně geodetického zaměření (polohopis a výškopis)), o čemž bude proveden zápis ve stavebním deníku.
- 4. Před zahájením stavebních prací předloží stavebník ke schválení vodoprávnímu úřadu v souladu s ustanovením § 39 odst. 2 vodního zákona havarijní plán a povodňový plán stavby v souladu s ustanovením § 71 vodního zákona (tyto plány budou v předstihu před podáním vodoprávnímu úřadu, předloženy ke schválení společnosti Povodí Odry, státní podnik).
- 5. Po dokončení stavby stavebník uvede pozemky sousedící s vodním tokem (dotčené stavbou) do nezávadného stavu.
- 6. V případě znečištění vodního toku ropnými látkami, budou okamžitě osazeny normé stěny a provedeno opatření k jejich likvidaci. V případě znečištění vodního toku stavebním materiálem, bude tento okamžitě odstraněn.
- 7. Při provádění záměru budou odpady shromažďovány ve vhodných shromažďovacích prostředcích, aby nedošlo ke kontaminaci podzemních a povrchových vod a budou odstraněny dle platné legislativy.

Předmětnými pozemky parcelní čísla 4009/1, 4009/6 a 4009/7, vše v katastrálním území Karviná-město, v obci Karviná protéká vodní tok Mlýnka v Karviné IDVT 10101579, který navrhovaná stavba kříží.

Místo záměru:

katastrální území	Karviná-město
obec	Karviná
kraj	Moravskoslezský
číslo hydrologického pořadí	2-03-03-066
hydrogeologický rajon	2262 - Ostravská pánev - karvinská část
vodní tok	Mlýnka v Karviné IDVT 10101579
Orientační určení polohy (místo křížení)	X = 1101780.9 Y = 451579.2 (určené v souřadnicovém systému S-JTSK)

3. Ochrana pozemních komunikací

Veřejné zájmy, které dotčený orgán hájí podle § 40 odst. 4 písm. d) zákona č. 13/1997 Sb., o pozemních komunikacích, ve znění pozdějších předpisů, jsou záměrem dotčeny. Dotčený orgán k záměru nemá připomínky.

4. Památková péče

Veřejné zájmy, které dotčený orgán hájí podle § 29 odst. 2 písm. b) zákona č. 20/1987 Sb., o státní památkové péči, ve znění pozdějších předpisů (dále také jen "památkový zákon"), jsou záměrem dotčeny. Podle ustanovení § 14 odst. 2 památkového zákona je záměr přípustný za stanovení následujících podmínek:

- 1. Barva zábradlí bude přizpůsobena okolnímu prostředí parku (např. zelená, černá).
- 2. Žadatel zajistí zdokumentování původní nýtované ocelové konstrukce po odstranění mostovky, které předá orgánu státní památkové péče, kterým je Magistrát města Karviné, Odbor stavební a životního prostředí a Národnímu památkovému ústavu, územnímu odbornému pracovišti v Ostravě.

Odůvodnění:

Dotčený orgán obdržel dne 02.05.2022 žádost o vydání závazného stanoviska k uvedenému záměru.

Dotčený orgán žádost posoudil a shledal, že žádost nemá předepsané náležitosti a trpí vadami, a proto v souladu s ustanovením § 149 odst. 5 správního řádu žadatele vyzval dne 27.05.2022 pod č.j. SMK/070876/2022 k odstranění vad žádosti. Žádost byla kompletně doplněna dne 09.06.2022.

Popis záměru:

Jedná se o výměnu nosné konstrukce mostu přes Mlýnku na cyklostezce Darkov - Vydmuchoh, vedené po zrušení železniční trati. Stávající konstrukce bude nahrazena lehkou ocelovou konstrukcí s dřevěnou mostovkou. Budou provedeny nové úložné železobetonové prahy s nadvýšením pro vyrovnání nivelety, nová konstrukce bude uložena na elastomerová ložiska kotvená, stávající opěry zůstanou zachovány, statické působení mostu se nemění.

Projektovou dokumentaci pro vydání společného povolení, uváděnou pod názvem "Demolice a výstavba lávky M14/1 přes Mlýnku pod NsP u č.p. 224, Karviná - Fryštát", zpracovala v lednu 2022 společnost RYBÁK - PROJEKTOVÁNÍ STAVEB, spol. s r.o., IČO 253 25 680, Havlíčkova 139/25a, 602 00 Brno, projektanti Ing. Jiří Bednařík a Ing. Vít Rybák, ČKAIT 1000609.

Podklady pro vydání závazného stanoviska:

- předložená dokumentace záměru,
- žádost o vydání koordinovaného závazného stanoviska ze dne 02.05.2022.

Po posouzení záměru z hlediska jednotlivých dílčích zákonů dotčený orgán **sděluje**, že veřejné zájmy, které hájí na úseku:

- ochrany ovzduší podle § 11 odst. 3, § 12 odst. 1, 3 zákona č. 201/2012 Sb., o ochraně ovzduší, ve znění pozdějších předpisů,
- odpadového hospodářství podle § 146 odst. 3 zákona č. 541/2020 Sb., o odpadech, ve znění pozdějších předpisů,
- ochrany lesa podle § 48 odst. 2 písm. c) a odst. 3, § 14 odst. 2 č. 289/1995 Sb., o lesích a o změně a doplnění některých zákonů (lesní zákon), ve znění pozdějších předpisů,
- ochrany zemědělského půdního fondu podle § 15 písm. n) zákona č. 334/1992 Sb., o ochraně zemědělského půdního fondu, ve znění pozdějších předpisů,
- myslivosti podle § 60, 67 zákona č. 449/2001 Sb., o myslivosti, ve znění pozdějších předpisů,
- územního plánování podle § 6 odst. 1 písm. e) stavebního zákona, vzhledem k tomu, že nedochází ke změně využití nebo prostorového uspořádání území a nejedná se tedy o změnu v území ve smyslu § 96b odst. 1) stavebního zákona,

nejsou předmětným záměrem dotčeny.

Dotčený orgán záměr posoudil a zjistil požadavky na ochranu všech dotčených veřejných zájmů chráněných podle zvláštních právních předpisů. Požadavky na různých úsecích ochrany veřejných zájmů zkoordinoval a vydal toto koordinované závazné stanovisko.

Odůvodnění pro jednotlivé úseky:

1. Ochrana přírody a krajiny

Orgán ochrany přírody se zabýval otázkou ochrany významných krajinných prvků ve smyslu ustanovení § 4 odst. 2 zákona č. 114/1992 Sb., o ochraně přírody a krajiny, ve znění pozdějších předpisů (dále jen "zákon o ochraně přírody a krajiny") a na základě posouzení předložené dokumentace zjistil, že se na výše uvedených pozemcích nenachází významné krajinné prvky, které by mohly být realizací záměru poškozeny nebo zničeny, nebo by mohlo dojít k ohrožení či oslabení jejich ekologicko-stabilizační funkcí dle ustanovení § 4 odst. 2 zákona o ochraně přírody a krajiny.

Orgán ochrany přírody se ve smyslu ustanovení § 7 odst. 1 zákona o ochraně přírody a krajiny zabýval otázkou obecné ochrany dřevin. Z předložené dokumentace vyplývá, že realizací záměru nedojde k poškození nebo zničení dřevin rostoucích mimo les dle ustanovení § 7 odst. 1 zákona o ochraně přírody a krajiny.

Orgán ochrany přírody se ve smyslu ustanovení § 12 odst. 4 zákona o ochraně přírody a krajiny neposuzuje krajinný ráz v zastavěném území a v zastavitelných plochách, pro které je územním

plánem nebo regulačním plánem stanoveno plošné a prostorové uspořádání a podmínky ochrany krajinného rázu dohodnuté s orgánem ochrany přírody.

Vyřizuje: Ing. Barbora Cyganková, tel. č.: 596 387 262

2. Ochrana vod

Předmětnými pozemky parcelní čísla 4009/1, 4009/6 a 4009/7, vše v katastrálním území Karviná-město, v obci Karviná protéká vodní tok Mlýnka v Karviné IDVT 10101579, který navrhovaná stavba kříží.

Provedením záměru nedojde ke zhoršení stavu vodního útvaru povrchových ani podzemních vod a nebude mít za následek nedosažení dobrého stavu/potenciálu vod. Vodoprávní úřad považuje předmětný záměr za přípustný za stanovených podmínek.

Podkladem pro vydání závazného stanoviska byly tyto doklady (jako k žádosti o udělení souhlasu dle § 17 vodního zákona (dle ustanovení § 16 vyhlášky č. 183/2018 Sb., o náležitostech rozhodnutí a dalších opatření vodoprávního úřadu a o dokladech předkládaných vodoprávnímu úřadu):

- Stanovisko správce povodí a zároveň správce vodního toku Mlýnka v Karviné (v předmětném úseku), společnosti Povodí Odry, státní podnik ze dne 30.05.2022 pod zn. POD/08957/2022/923/2/831.07. Stavba je navržena v povodí vodního útvaru HOD_0840 Olše od státní hranice po tok Petrůvka. Ekologický potenciál tohoto útvaru byl vyhodnocen jako střední. U vodního útvaru se předpokládá nedosažení dobrého chemického stavu. Celkový stav tohoto útvaru byl vyhodnocen jako nevyhovující. Správce posoudil vliv záměru na stav a potenciál útvarů povrchových vod a na stav útvarů podzemních vod podle "Metodického pokynu k posouzení možnosti vlivu záměru na stav dotčených vodních útvarů, MZE a MŽP, 02/2018". Z hlediska zájmů daných platným Národním plánem povodí Odry a Plánem dílčího povodí Horní Odry je uvedený záměr možný, protože lze předpokládat, že záměrem nedojde ke zhoršení chemického stavu a ekologického potenciálu dotčených útvarů povrchových vod a chemického stavu a kvantitativního stavu útvarů podzemních vod, a nebude znemožněno dosažení jejich dobrého potenciálu. Správce povodí souhlasil s uvedeným záměrem za podmínek, které vodoprávní úřad zapracoval do podmínek č. 1 až č. 6 tohoto závazného stanoviska.
- Projektová dokumentace záměru.

Vodoprávní úřad při vydávání závazného stanoviska chrání zájmy podle vodního zákona, kterými jsou mimo jiné i cíle ochrany vod stanovené v § 23a a v plánech povodí. Vodoprávní úřad tedy posuzoval možnost zhoršení stavu záměrem dotčeného vodního útvaru povrchových a podzemních vod.

Vodoprávní úřad posoudil předmětnou žádost na základě předložených dokladů, přičemž vzal v úvahu stanovisko správce povodí, společnosti Povodí Odry, státní podnik, který souhlasil s provedením záměru za podmínek, které vodoprávní úřad zapracoval do podmínek závazného stanoviska. Podmínku č. 7 k umístění a provedení stavby stanovil vodoprávní úřad v souladu s ustanovením § 1 odst. 1 vodního zákona za účelem chránit povrchové vody, zachovat jejich kvalitu a zajistit bezpečnost vodních děl.

Na základě tohoto souhlasu, který je závazným stanoviskem a za splnění stanovených podmínek, lze záměr provést.

Upozornění:

Vodoprávní úřad upozorňuje na skutečnost, že za případné škody na majetku vzniklé v souvislosti s pracemi průchodem velkých vod a ledů neponese Povodí Odry, s.p. zodpovědnost, a ze strany správních orgánů ani správce vodního toku nebude poskytnuta finanční náhrada, neboť vlastník stavby se k nim rozhodl na základě vlastního uvážení.

Vyřizuje: Marcela Holajnová, tel. č.: 596 387 489

3. Ochrana pozemních komunikací

Dotčený správní orgán při přezkoumání žádosti vycházel ze žádosti žadatele včetně příloh a projektové dokumentace. Jedná se o výměnu nosné konstrukce mostu přes Mlýnku na cyklostezce Darkov - Vydmuchoh (místní komunikace IV. tř.). Stávající konstrukce včetně zábradlí bude nahrazena novou ocelovou konstrukcí s dřevěnou mostovkou včetně nového zábradlí. Budou provedeny nové úložné železobetonové prahy s nadvýšením pro vyrovnání nivelety, nová konstrukce bude uložena na elastomerová ložiska kotvená, stávající opěry zůstanou zachovány. Po dokončení stavby se režim dopravy nezmění.

Po celou dobu stavby bude provoz na rekonstruovaném mostě uzavřen a bude umístěno přechodné dopravní značení.

Podle § 40 odst. 4 písm. d) zákona o pozemních komunikacích vydává obecní úřad obce s rozšířenou působností závazné stanovisko v územním řízení z hlediska řešení místních komunikací.

Vyřizuje: Bc. Martina Šandriková, DiS., tel. č.: 596 387 485

4. Památková péče

Vzhledem k tomu, že záměr je navržen na území městské památkové zóny Karviná-Fryštát (dále také jen "MPZ"), prohlášené vyhláškou Ministerstva kultury ČR č. 476/1992 Sb., o prohlášení území historických jader vybraných měst za památkové zóny, ve znění vyhlášky č. 251/1995 Sb. (dále jen "vyhláška MK ČR") a na území ochranného pásma centra Karviná-Fryštát, vyhlášeného rozhodnutím Okresního úřadu v Karviné, referátem regionálního rozvoje pod č.j. RRR-858/93/Ma ze dne 01.09.1993, a tudíž jsou dotčeny zájmy státní památkové péče, byla žádost dne 09.05.2022 postoupena Magistrátu města Karviné, Odboru stavebnímu a životního prostředí, jako dotčenému orgánu státní památkové péče (dále jen "správní orgán").

Správní orgán dle ust. § 14 odst. 6 památkového zákona zaslal dne 09.05.2022 žádost odborné organizaci státní památkové péče, tj. Národnímu památkovému ústavu, územnímu odbornému pracovišti v Ostravě (dále jen "odborná organizace"), o písemné vyjádření. Vzhledem k tomu, že žadatel dne 12.05.2022 doplnil žádost o další pozemky dotčené záměrem, správní orgán opatřením ze dne 13.05.2022 doplnil žádost o vyjádření o doplněné pozemky. Písemné vyjádření odborné organizace č.j. NPÚ-381/39830/2022 správní orgán obdržel dne 03.06.2022. Odborná organizace ve svém vyjádření uvedla:

citace

"Předložený projekt lze z pohledu památkové péče akceptovat za podmínky:

1. Barva zábradlí bude přizpůsobena okolnímu prostředí parku (např. zelená, černá).
2. Původní nýtovaná ocelová konstrukce bude po odstranění mostovky zdokumentována."

konec citace

Podklady pro vydání závazného stanoviska:

- žádost o vydání závazného stanoviska s popisem záměru
- dokumentace pod názvem "Demolice a výstavba lávky M14/1 přes Mlýnku pod NsP u č.p. 224 Karviná-Fryštát", kterou zpracovala společnost RYBÁK - PROJEKTOVÁNÍ STAVEB, spol. s r.o., v lednu 2022
- vyjádření odborné organizace č.j. NPU-381/39830/2022 ze dne 02.06.2022
- plná moc k zastupování žadatele
- kopie katastrální mapy

Vlastnictví pozemků, na kterých se nachází stavba mostu, ověřil správní orgán v evidenci katastru nemovitostí LV č. 10001 pro katastrální území Karviná-město.

Správní orgán opatřením ze dne 06.06.2022 oznámil žadateli, že byly shromážděny podklady pro vydání závazného stanoviska a současně mu dal možnost vyjádřit se před jeho vydáním dne 13.06.2022 a 15.06.2022 k jeho podkladům. Žadatel podáním ze dne 09.06.2022 sdělil

citace

"Žádám Vás zdvořile o vydání stanoviska, námitky ve dnech 13. ani 15. 6. 2022 neuplatním. S vyjádřením NPÚ souhlasím a jeho závěry budou přeneseny do projektové dokumentace."

konec citace

Vypořádání se s připomínkami odborné organizace:

Správní orgán vyhověl požadavkům odborné organizace stanovením podmínek č. 1 a 2 ve výroku tohoto závazného stanoviska. Podmínku č. 1 správní orgán stanovil vzhledem k tomu, že zábradlí bude oproti současnému prodlouženo do obou předmostí, proto by jeho vizuální uplatnění mělo být potlačeno vhodným barevným odstínem (zelená, šedá, černá). Podmínka č. 2 byla stanovena vzhledem k tomu, že původní nýtované ocelové nosníky jsou hmotným dokladem historického vývoje železniční dopravy na území města, proto by měly být důkladně zdokumentovány, případně část zachována a uložena.

Popis stavby:

Jedná se o ocelobetonový trámový most, který je tvořen ocelovými nýtovanými nosníky, na kterých jsou položeny železobetonové silniční panely, který slouží jako lávka pro pěší a cyklisty. Most je ve špatném stavebně technickém stavu. Most je cenný jako doklad směrového vedení již zaniklé železniční trati na území města.

Chráněné památkové hodnoty MPZ a jejího ochranného pásma:

Při posuzování záměru vycházel správní orgán z podmínek ochrany a péče o památkovou hodnotu MPZ stanovených v § 3 vyhlášky MK ČR, kterou tvoří zejména význam daného území pro historickou, kulturní a jinou osobitost místa, historické vazby nemovitostí a prostorů a vnější i vnitřní obraz sídla.

S ohledem na současný stupeň poznání historického vývoje tohoto sídla lze konstatovat, že k památkovým hodnotám městské památkové zóny Karviná patří zejména historický půdorys, historická zástavba včetně povrchu komunikací, panorama s dominantami blízkých i dálkových pohledech. Pro celkový obraz městské památkové zóny je významnou složkou urbanismus daného území, architektura a přírodně krajinářský areál v centru města.

Ochranné pásmo centra Karviná-Fryštát, vyhlášené rozhodnutím Okresního úřadu v Karviné, referátem regionálního rozvoje pod č.j. RRR-858/93/Ma ze dne 01.09.1993, slouží k ochraně nemovitých památek na jejím území, reguluje stavební činnost a další zásahy tak, aby byly zajištěny urbanistické a architektonické kvality bezprostředního okolí kulturních památek a vnějšího obrazu památkové zóny, např. panoramatické a dálkové pohledy. Novostavby, dostavby, stavební změny by měly být realizovány v přiměřeném stavu ke kulturním památkám a objektům dotvářejícím charakter památkové zóny a jejího prostředí. Řešení výškového zónování případné nové výstavby by mělo být v souladu s prostorovou strukturou a dominantním působením objektů v ochranném pásmu tak, aby nebyly narušeny panoramatické a dálkové pohledy na městskou památkovou zónu a kulturní památky.

Správní orgán zhodnotil veškeré podklady jednotlivě a zároveň ve vzájemných souvislostech, přičemž po posouzení záměru došel k názoru, že předmětný záměr nebude působit v historickém prostředí rušivě a nedotkne se žádných podstatných historických, architektonických urbanistických ani památkových hodnot MPZ, a jeho provedení je z hlediska zájmů chráněných státní památkovou péčí přípustné.

Vyřizuje: Ing. Miroslav Kufa, tel. č.: 596 387 239

Upozornění:

Dotčený orgán žadatele upozorňuje pro jednotlivé úseky:

1. Odpadové hospodářství

Orgán veřejné správy v odpadovém hospodářství upozorňuje stavebníka (původce stavebního odpadu) na povinnost dle ustanovení § 15 odst. 2 písm. c) zákona č. 541/2020 Sb., o odpadech, v případě stavebního a demoličního odpadu, který sám nezpracuje, mít jeho předání podle § 13 odst. 1 písm. e) téhož zákona, v odpovídajícím množství zajištěno písemnou smlouvou, a to ještě před jeho vznikem.

Dále orgán veřejné správy v odpadovém hospodářství upozorňuje na povinnost ve smyslu ustanovení § 15 odst. 2 písm. f) zákona o odpadech, při odstraňování stavby, provádění stavby nebo údržbě stavby dodržet postup pro nakládání s vybouranými stavebními materiály určenými pro opětovné použití, vedlejšími produkty a stavebními a demoličními odpady tak, aby byla zajištěna nejvyšší možná míra jejich opětovného použití a recyklace.

Vyřizuje: Jadviga Klementová, tel. č.: 596 387 493

2. Ochrana pozemních komunikací

V souvislosti s realizací stavby bude nezbytné upravit provoz na místní komunikaci IV. tř., proto je zhotovitel povinen v dostatečném časovém předstihu (min. 30 dnů) před touto úpravou v souladu s § 77 odst. 1 zákona č. 361/2000 Sb., o provozu na pozemních komunikacích, ve znění pozdějších předpisů, požádat Magistrát města Karviné, Odbor školství a rozvoje jako příslušný správní úřad, o stanovení přechodné úpravy provozu na pozemních komunikacích.

Vyřizuje: Bc. Martina Šandriková, DiS., tel. č.: 596 387 485

Poučení:

Proti tomuto koordinovanému závaznému stanovisku nelze podat odvolání. Ve smyslu § 149 odst. 7 správního řádu se proti obsahu tohoto závazného koordinovaného stanoviska lze odvolat jen prostřednictvím odvolání proti konečnému rozhodnutí ve věci, jehož je toto stanovisko podkladem, k příslušnému nadřízenému správnímu orgánu, tj. Krajskému úřadu Moravskoslezského kraje.

Příloha:

- Situace

Soňa Kubová
oprávněná úřední osoba
služební číslo 1599

Obdrží:

RYBÁK - PROJEKTOVÁNÍ STAVEB, spol. s r.o., Havlíčkova 139/25a, 602 00 Brno - Stránice,
IDDS: ne2yj6f

