



















-  NAVAZUJÍCÍ STAVBA - REKONSTRUKCE PLOCH
-  PLOCHA VYHRAZENÁ PRO DĚTSKÉ HRŠTĚ
-  FRÉZOVÁNÍ KRYTU Z ASFALTOBETONU
-  SO 020 - ODSTRANĚNÍ BETONOVÉ VOZOVKY
-  SO 020 - ODSTRANĚNÍ PLOCH Z LITÉHO ASFALTU
-  SO 020 - ODSTRANĚNÍ PLOCH S NESTMELENÝM KRYTEM
-  SO 020 - ODSTRANĚNÍ VOZOVKY Z ASFALTOBETONU
-  SO 020 - VYTRHÁNÍ DLAŽBY






-  LINIOVÝ ŽLAB
-  ULIČNÍ (DVORNÍ) VPUST + PŘÍPOJKA
-  PODZEMNÍ KABEL NN - VO
-  VODOVOD
-  RUŠENÁ SÍŤ
-  SVÍTIDLO
-  SVÍTIDLO - RUŠENÉ

KATASTR:





- 620/33
- HRANICE PARCELY
- ČÍSLO PARCELY
- VĚCNÉ BŘEMENO

KÁCENÍ, MÝCENÍ, DEMOLICE:

-  KÁCENÍ
-  MÝCENÍ
-  DEMOLICE UV, SLOUPKŮ, DZ APOD.

-  NOVĚ NAVRŽENÉ SVISLÉ DZ
-  NOVĚ NAVRŽENÉ VODOROVNÉ DZ
-  BEZBARIÉROVÁ TRASA
-  TRVALÝ ZÁBOR
-  DOČASNÝ ZÁBOR (DO JEDNOHO ROKU)

MOBILIÁŘ:

-  KONTEJNER
-  OPLOCENÍ
-  NÁHRADNÍ VÝSADBA - STROM
-  NÁHRADNÍ VÝSADBA - KEŘ

SEZNAM STAVEBNÍCH OBJEKTŮ:

Č. SO:	NÁZEV SO:	VLASTNÍK:	SPRÁVCE:
SO 020	PŘÍPRAVA ÚZEMÍ	STATUTÁRNÍ MĚSTO KARVINÁ	-
SO 110	KOMUNIKACE	STATUTÁRNÍ MĚSTO KARVINÁ	OKS MMK
SO 301	PŘÍPOJKY VPUSTÍ	STATUTÁRNÍ MĚSTO KARVINÁ	OKS MMK
SO 351	PŘELOŽKA VODOVODU	SmVaK	SmVaK
SO 430	VEŘEJNÉ OSVĚTLENÍ	STATUTÁRNÍ MĚSTO KARVINÁ	OKS MMK
SO 501	ÚPRAVA TEPELOVODU	VEOLIA ENERGIE ČR	VEOLIA ENERGIE ČR
SO 801	VEGETAČNÍ ÚPRAVY	STATUTÁRNÍ MĚSTO KARVINÁ	OKS MMK
SO 870	NÁHRADNÍ VÝSADBA	STATUTÁRNÍ MĚSTO KARVINÁ	OKS MMK
SO 920	DĚTSKÉ HRŠTĚ	STATUTÁRNÍ MĚSTO KARVINÁ	OKS MMK




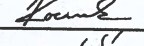

ZMĚNA VÝKRESU: OBJEKTY OZNAČENÉ TOUTO BARVOU NEVYŽADUJÍ STAVEBNÍ POVOLENÍ.

Č. ZMĚNY	PŘEDMĚT ZMĚNY	ZMĚNU PROVEDL	PODPIS	DATUM ZMĚNY

C

SOUŘADNICOVÝ SYSTÉM : JTSK
VÝŠKOVÝ SYSTÉM : B.p.v.



VEDOUCÍ PROJEKTANT - HIP	ING. MARTIN STANĚK			
ZODPOVĚDNÝ PROJEKTANT	ING. RICHARD PRŮŠA			
VYPRACOVAL	ING. ONDŘEJ KOCUREK			
KONTROLOVAL	ING. ZDENĚK LEGERSKÝ			
KRAJ, MÚ, OÚ	MORAVSKOSLEZSKÝ KRAJ, KARVINÁ			
OBJEDNATEL, INVESTOR	STATUTÁRNÍ MĚSTO KARVINÁ			
NÁZEV AKCE: STAVEBNÍ ÚPRAVA PROSTORU MEZI TŘ. 17. LISTOPADU A ULICÍ NEDBALOVOU V KARVINĚ			DATUM	09/2021
			FORMÁT	08 x A4
			MĚŘITKO	1:250
			STUPEŇ	DŮSP
			ZAK. ČÍSLO	210081
NÁZEV OBJEKTU: STAVEBNÍ ČÁST				
NÁZEV VÝKRESU: KATASTRÁLNÍ SITUAČNÍ VÝKRES			Č. SOUPRAVY	Č. VÝKRESU C.2



Souhlas dle §184a zák.183/2006 Sb. Stavební zákon s vydáním společného povolení na stavbu
„Stavební úprava prostoru mezi tř. 17. listopadu a ulicí Nedbalovou v Karviné“

Dotčený pozemek p.č.: 620/17, LV 7221, k. ú.: Karviná - město

Vlastník pozemku:

SJM Hudeček Jindřich Ing. a Hudečková Jitka, Bílá 506, 25262 Horoměřice

Spoluvlastnický podíl: 289/7108

Datum narození:

V..... dne 31.8.2022 podpis.....

JINDŘICH HUDEČEK 740118/501
JITKA HUDEČKOVÁ 795922/4851
Hudec